

Зоны планируемого размещения
объектов капитального строительства
общественно-
делового назначения федерального и
регионального значения

Масштаб 1:25000

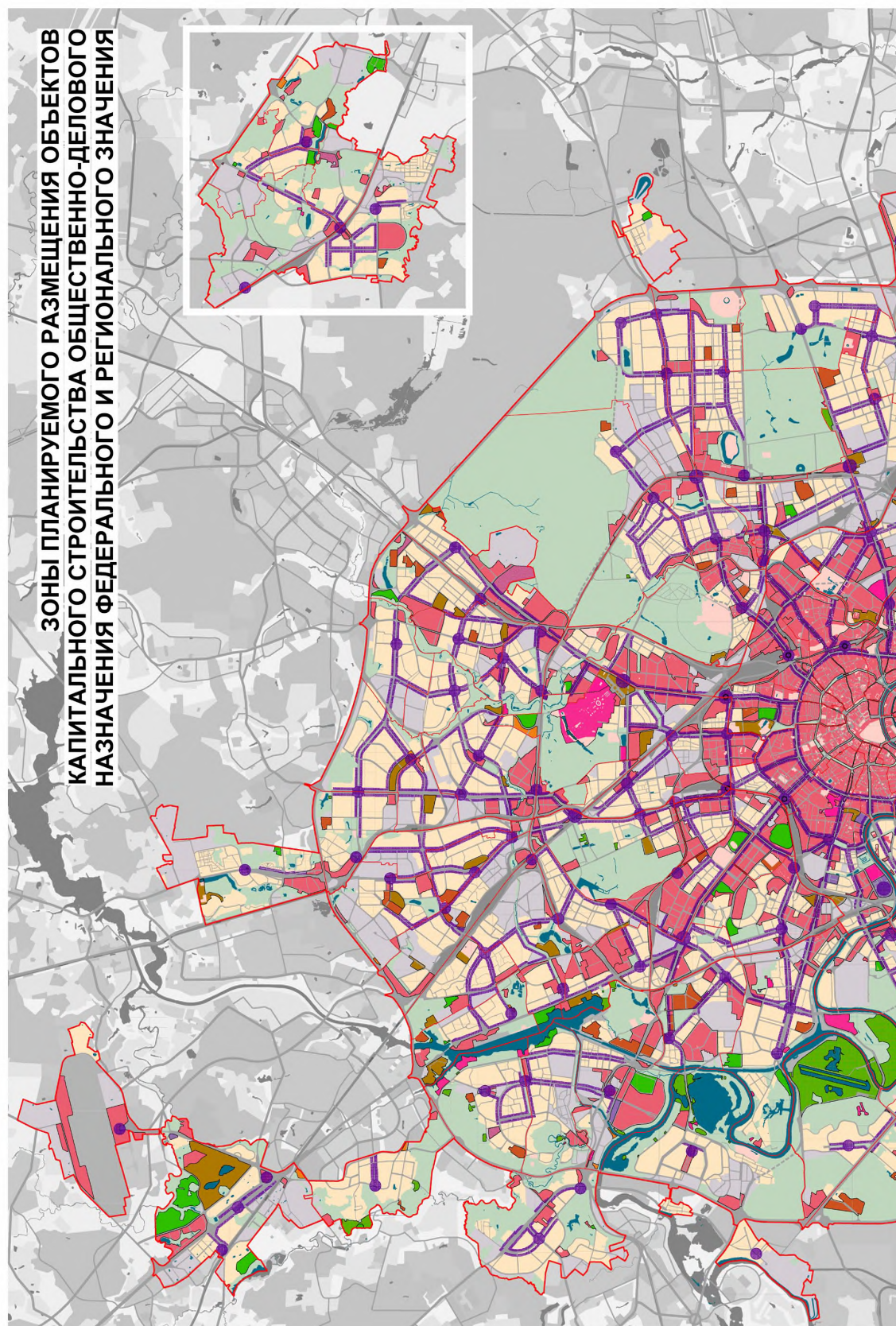
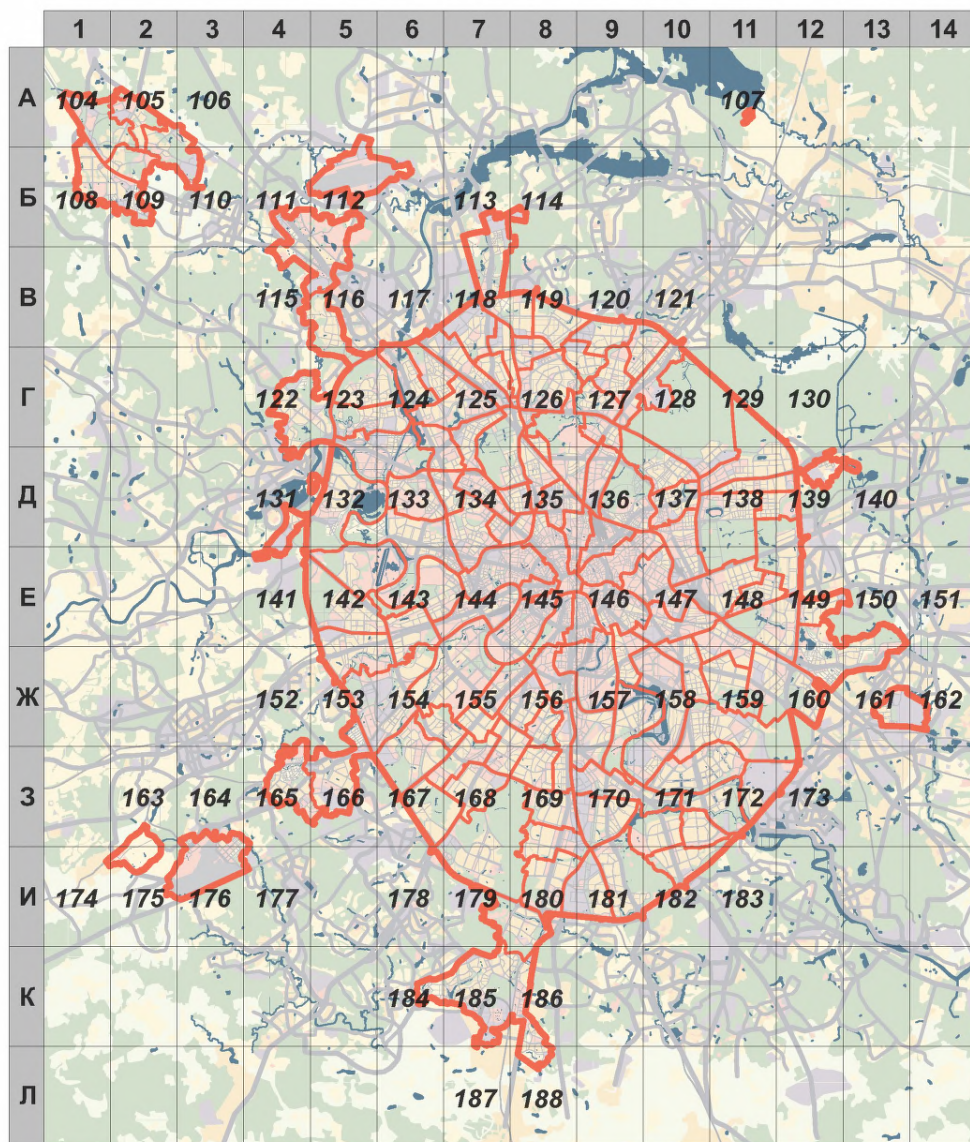




СХЕМА РАСПОЛОЖЕНИЯ ЛИСТОВ КАРТЫ

МАСШТАБ 1:25000




1

- НОМЕР СТРАНИЦЫ АТЛАСА, НА КОТОРОЙ РАСПОЛОЖЕН
СООТВЕТСТВУЮЩИЙ ЛИСТ КАРТЫ

УСЛОВНЫЕ ОБОЗНАЧЕНИЯ:**ЗОНЫ ПЛАНИРУЕМОГО РАЗМЕЩЕНИЯ ОБЪЕКТОВ КАПИТАЛЬНОГО СТРОИТЕЛЬСТВА ОБЩЕСТВЕННО-ДЕЛОВОГО НАЗНАЧЕНИЯ**

- в составе многофункциональных общественных зон



- в составе многофункциональных парковых зон

в составе специализированных общественных зон, в т.ч.:

- административно-деловых



- учебно-образовательных



- культурно-просветительных, в т.ч.:



в составе особо охраняемых природных территорий



- торгово-бытовых



- лечебно-оздоровительных



- спортивно-рекреационных, в т.ч.:



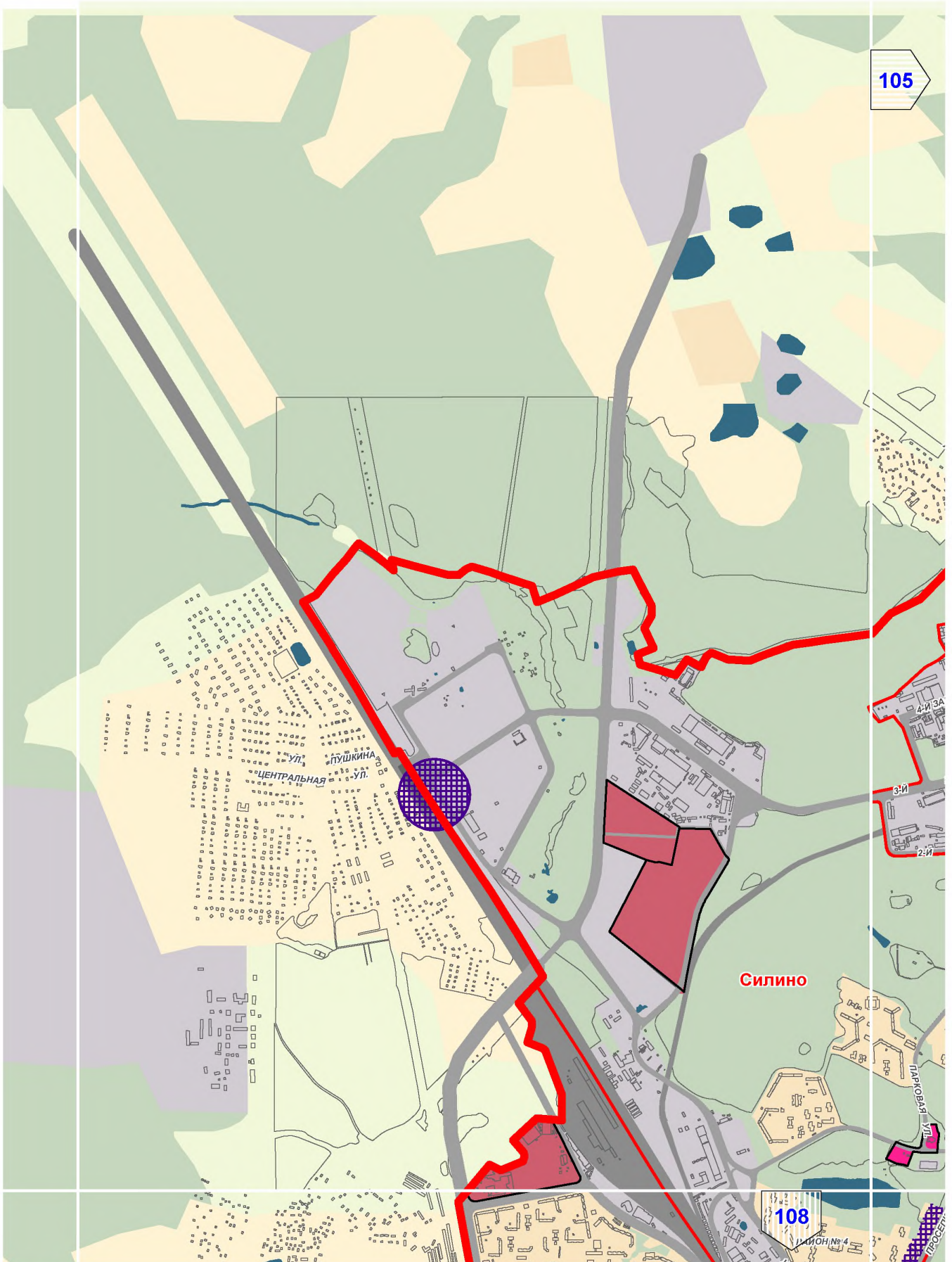
в составе особо охраняемых природных территорий



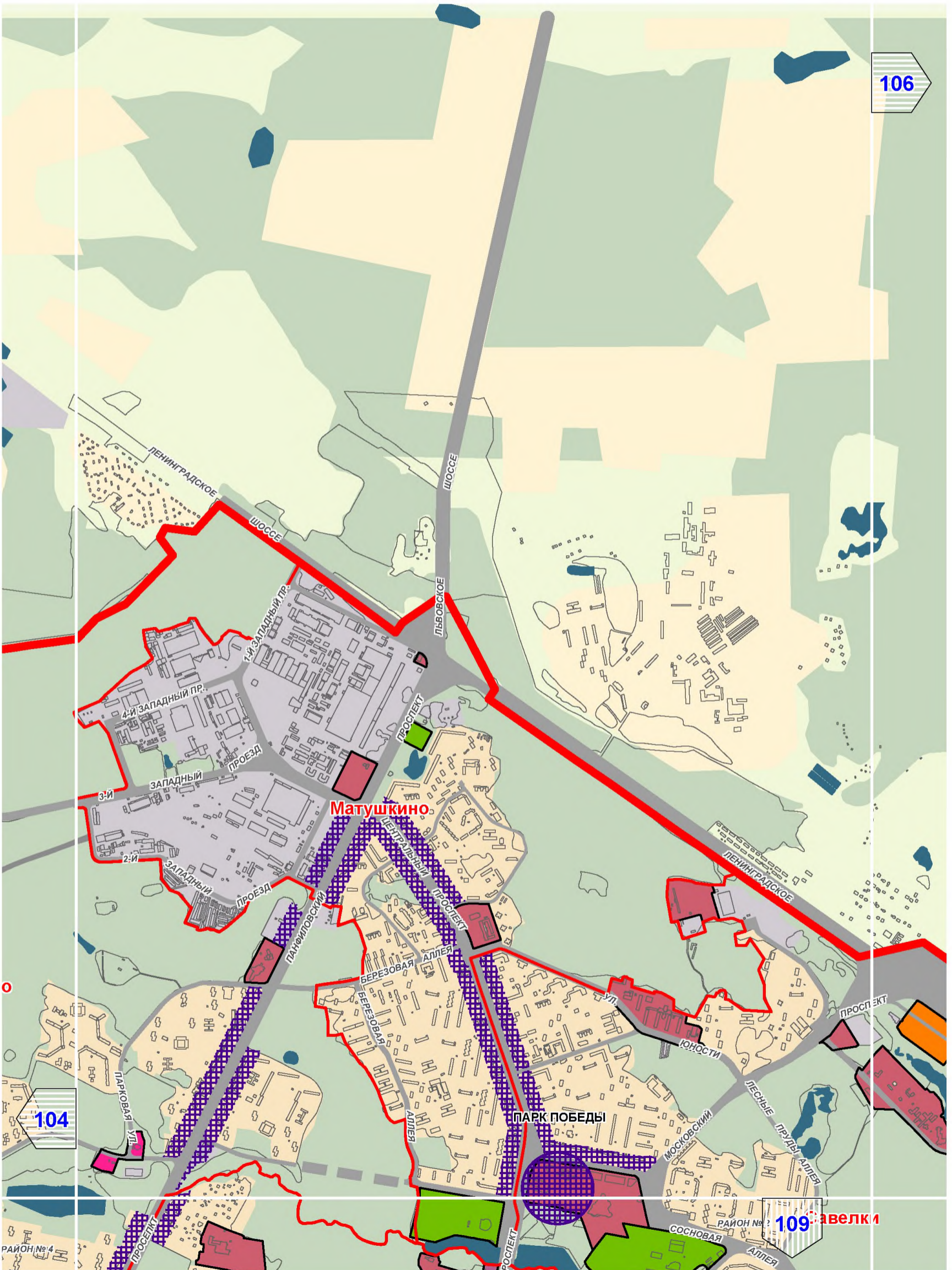
- в составе городских общественных центров, транспортно-пересадочных узлов и примагистральных территорий, сформированных или планируемых к формированию преимущественно за счет использования первых этажей сложившейся застройки, подземного и (или) надземного пространства территорий общего пользования, а в случае наличия территориальных резервов - за счет размещения объектов капитального строительства на земельных участках, образованных из состава городских земель, границы которых устанавливаются документацией по планировке

Предусмотренные Генеральным планом города Москвы мероприятия по планированию строительства, реконструкции объектов капитального строительства, капитального ремонта, затрагивающие конструктивные элементы зданий, сооружений, не распространяются на территории памятников и ансамблей, включенных в единый государственный реестр объектов культурного наследия, на территории вновь выявленных объектов культурного наследия, а также на территории в габаритах указанных объектов, для которых границы территорий объектов культурного наследия не установлены

A1



A2

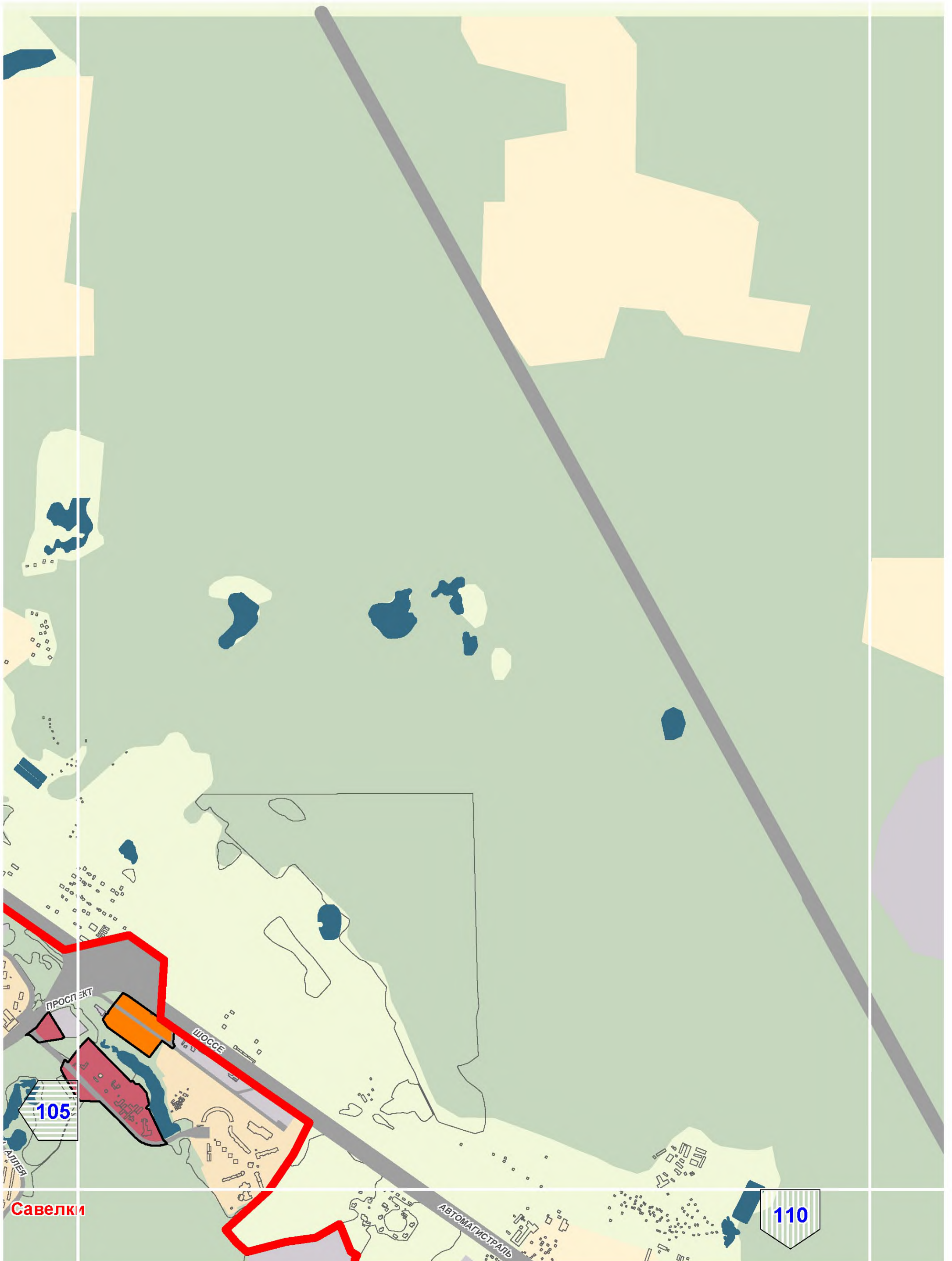


106

104

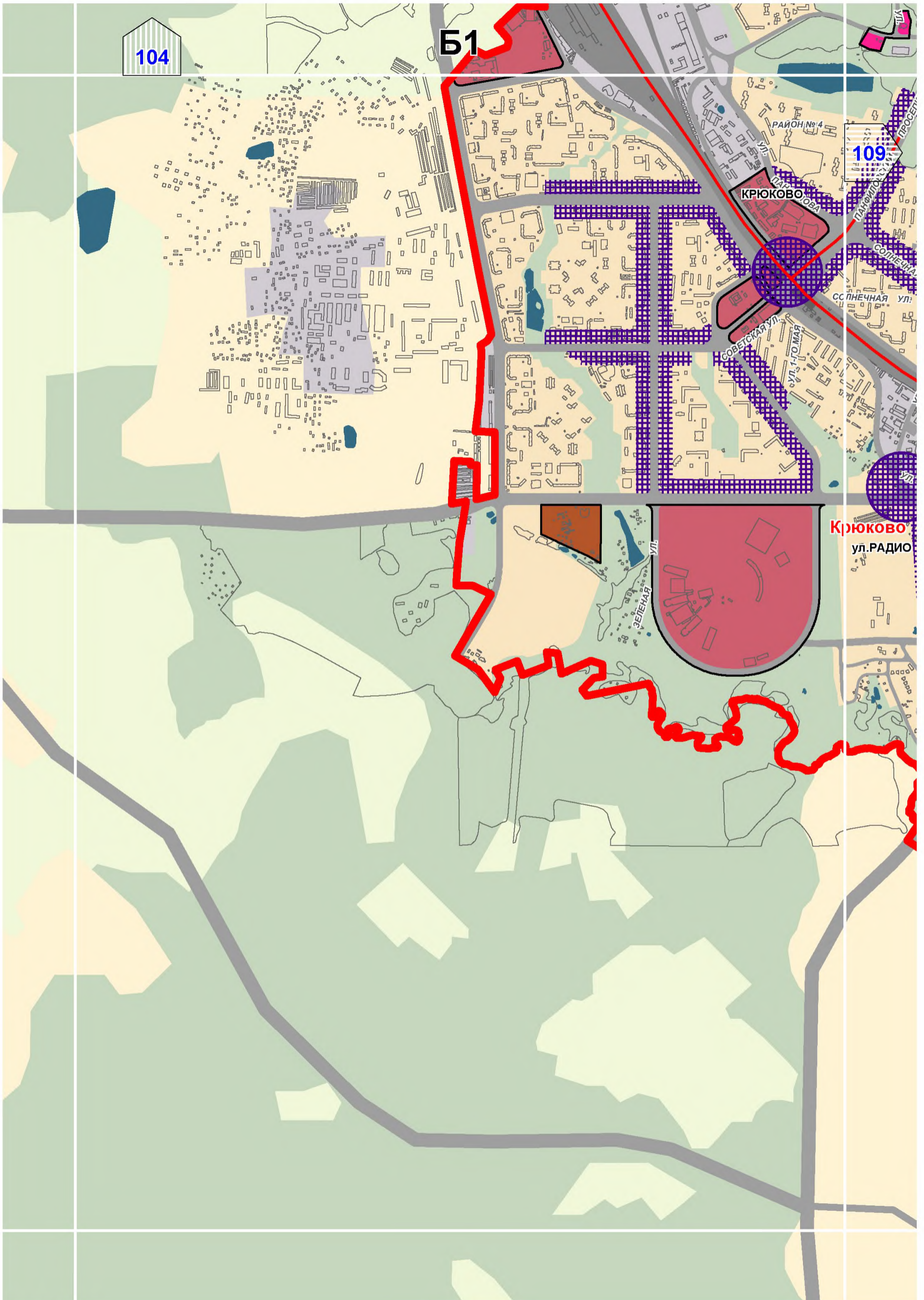
109

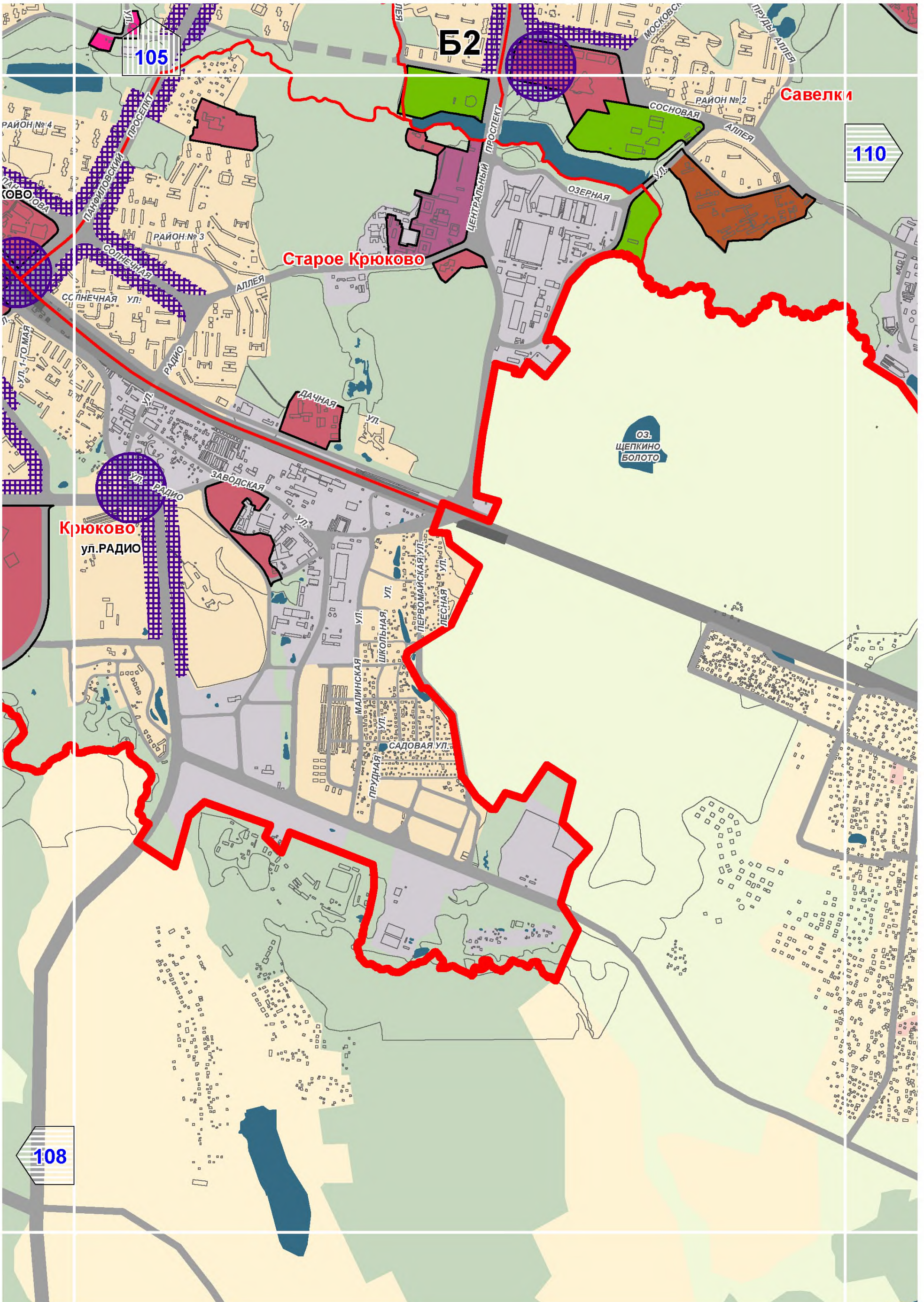
A3



A11

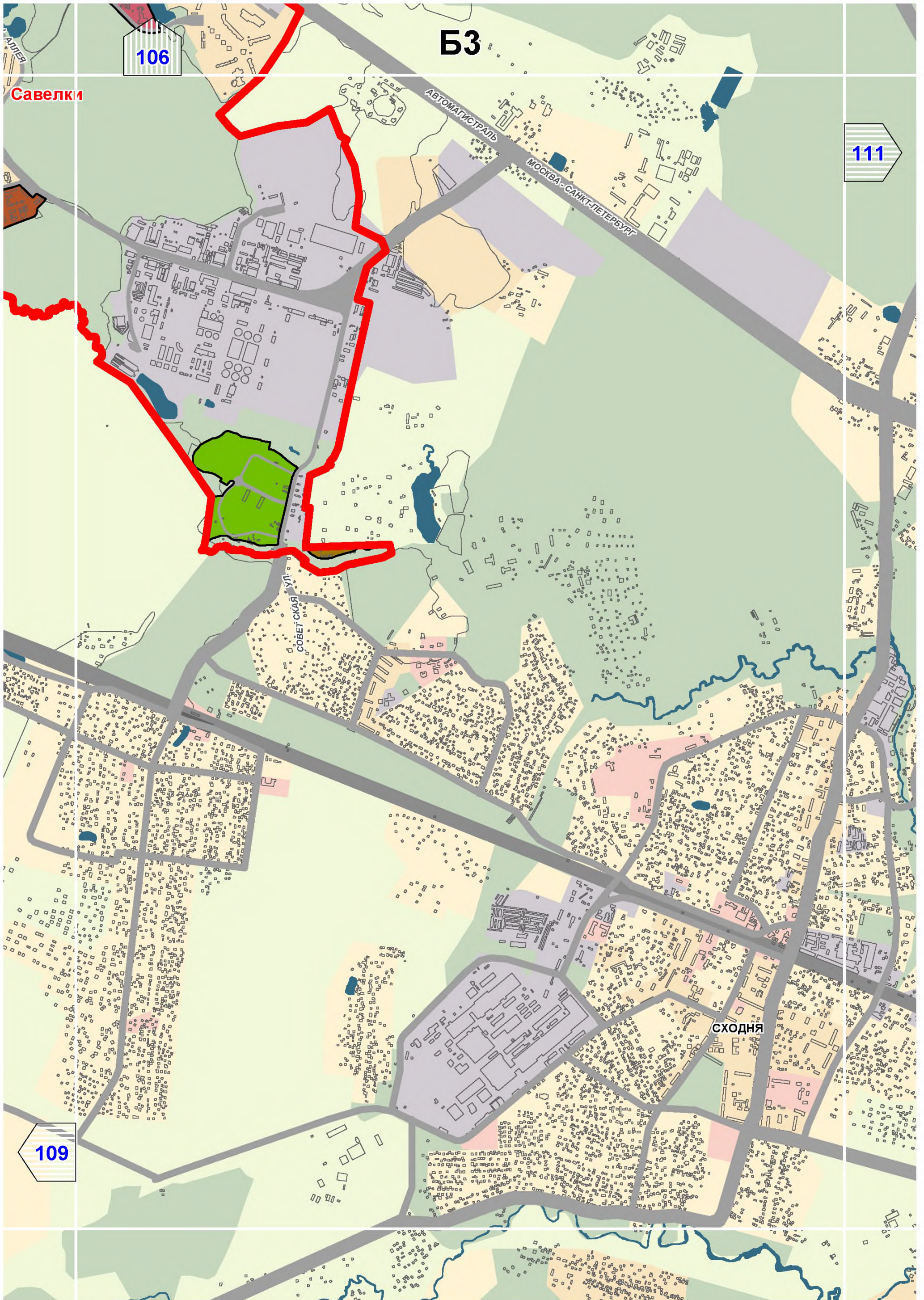


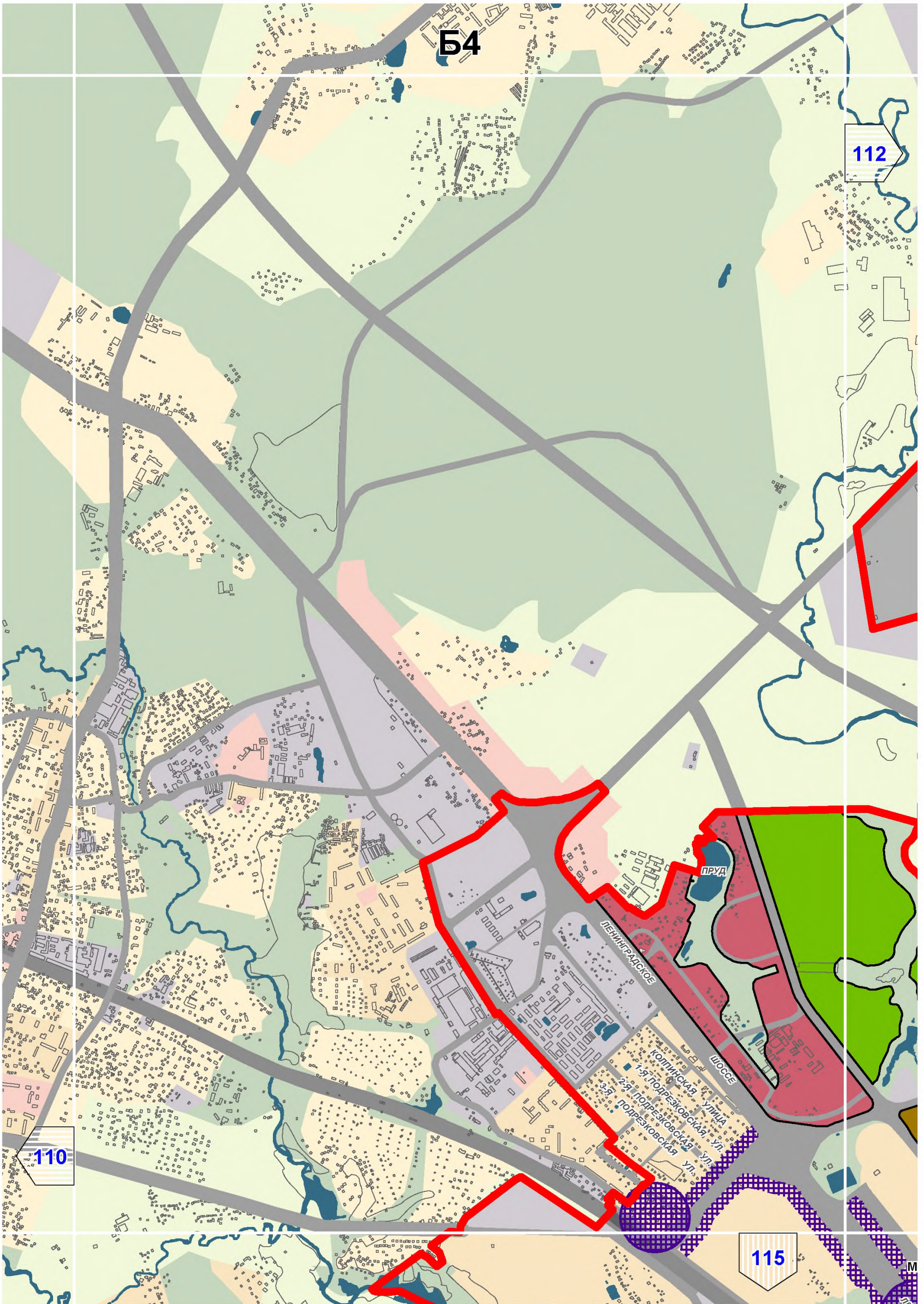


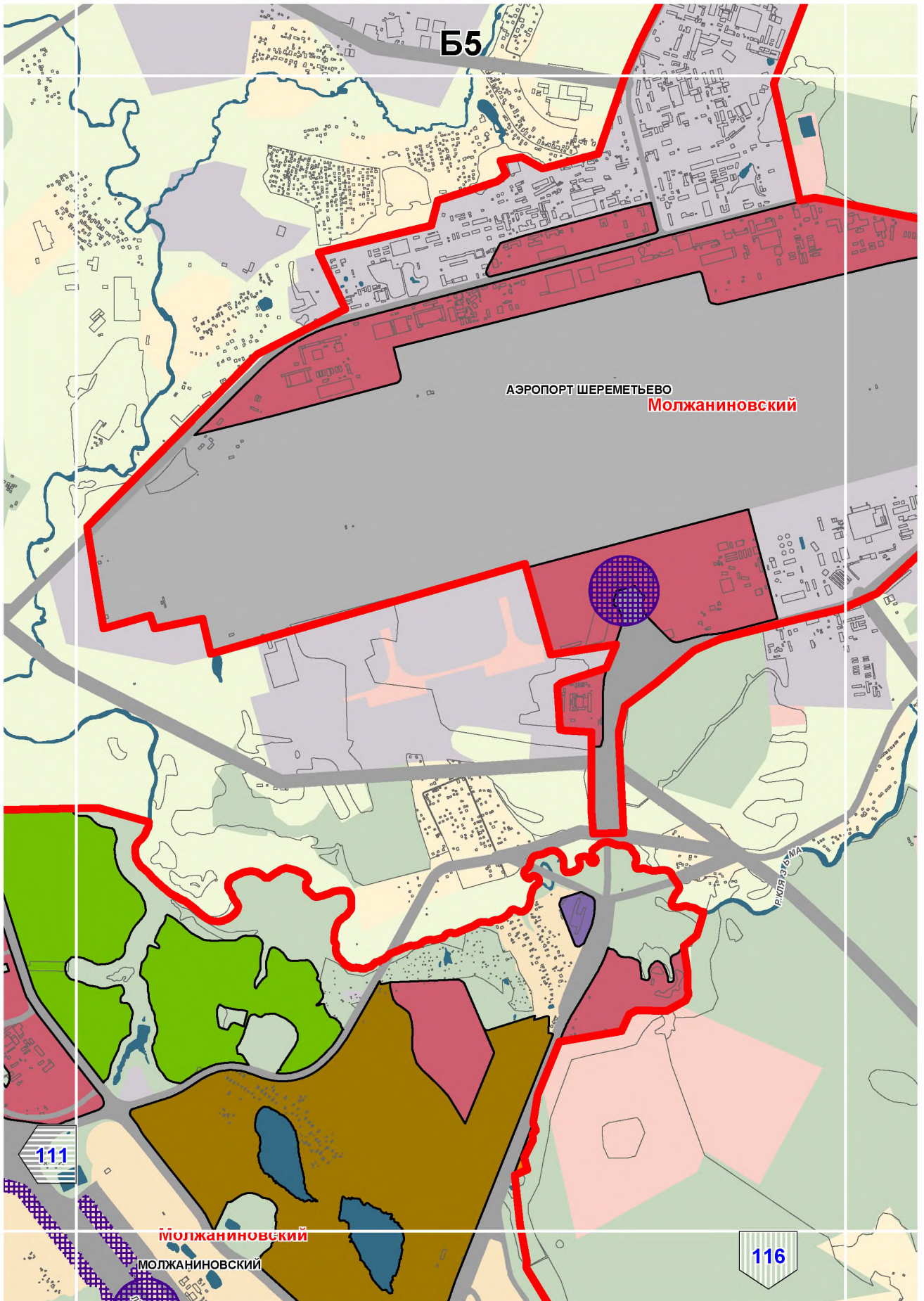


108

110







07

114

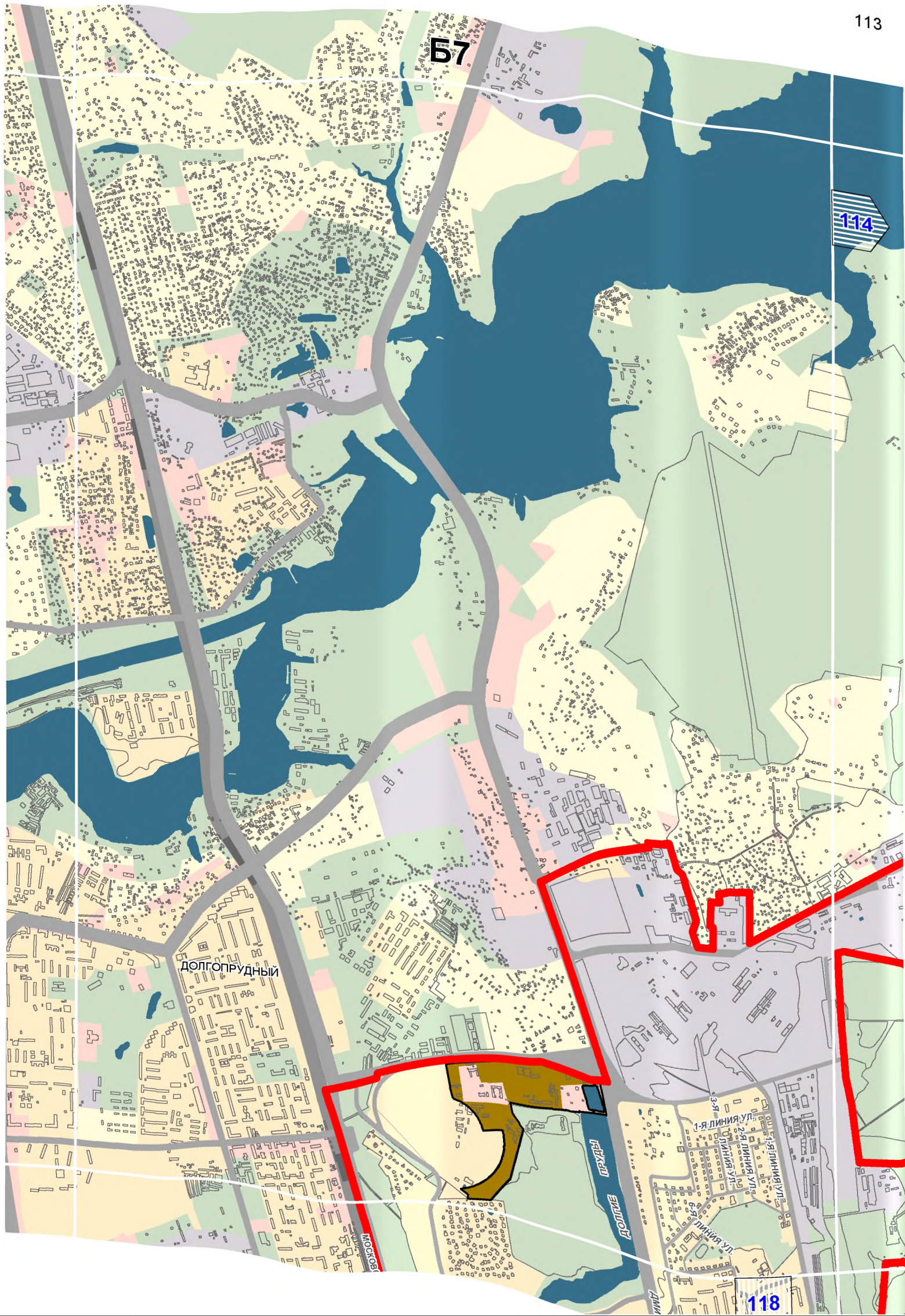
ДОЛГОПРУДНЫЙ

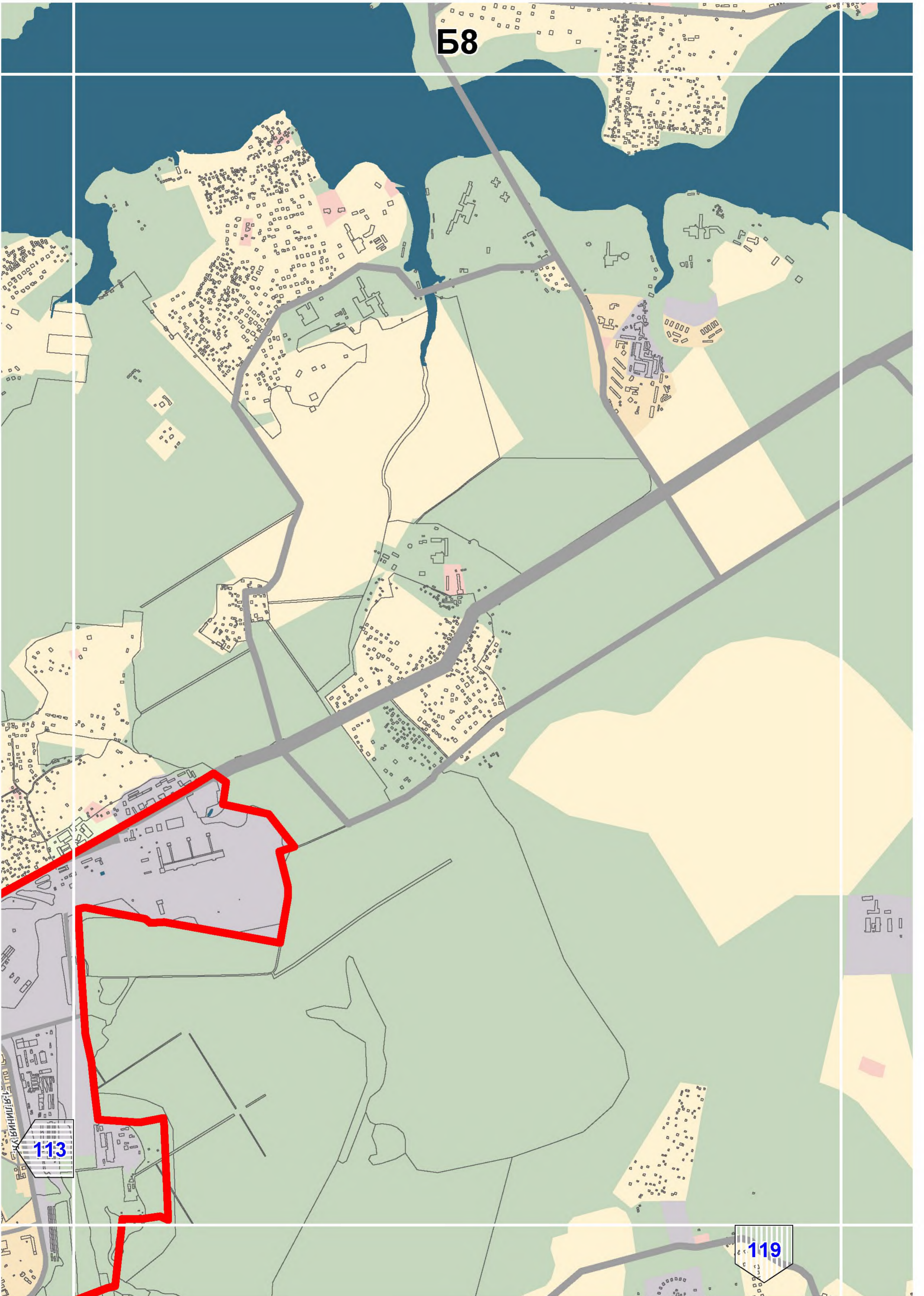
ДОЛГОПРУДНЫЙ

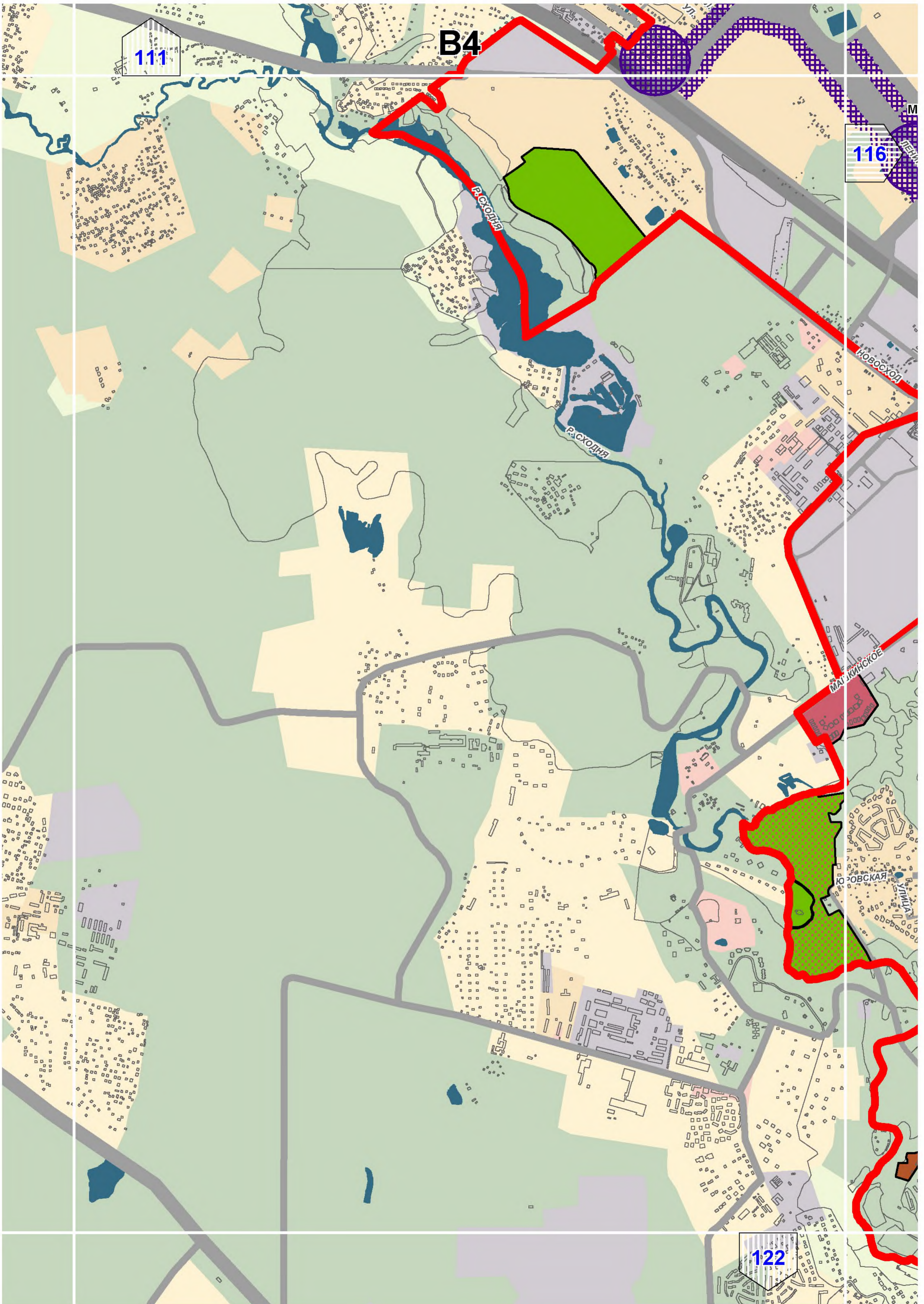
МОСКОВСКИЙ

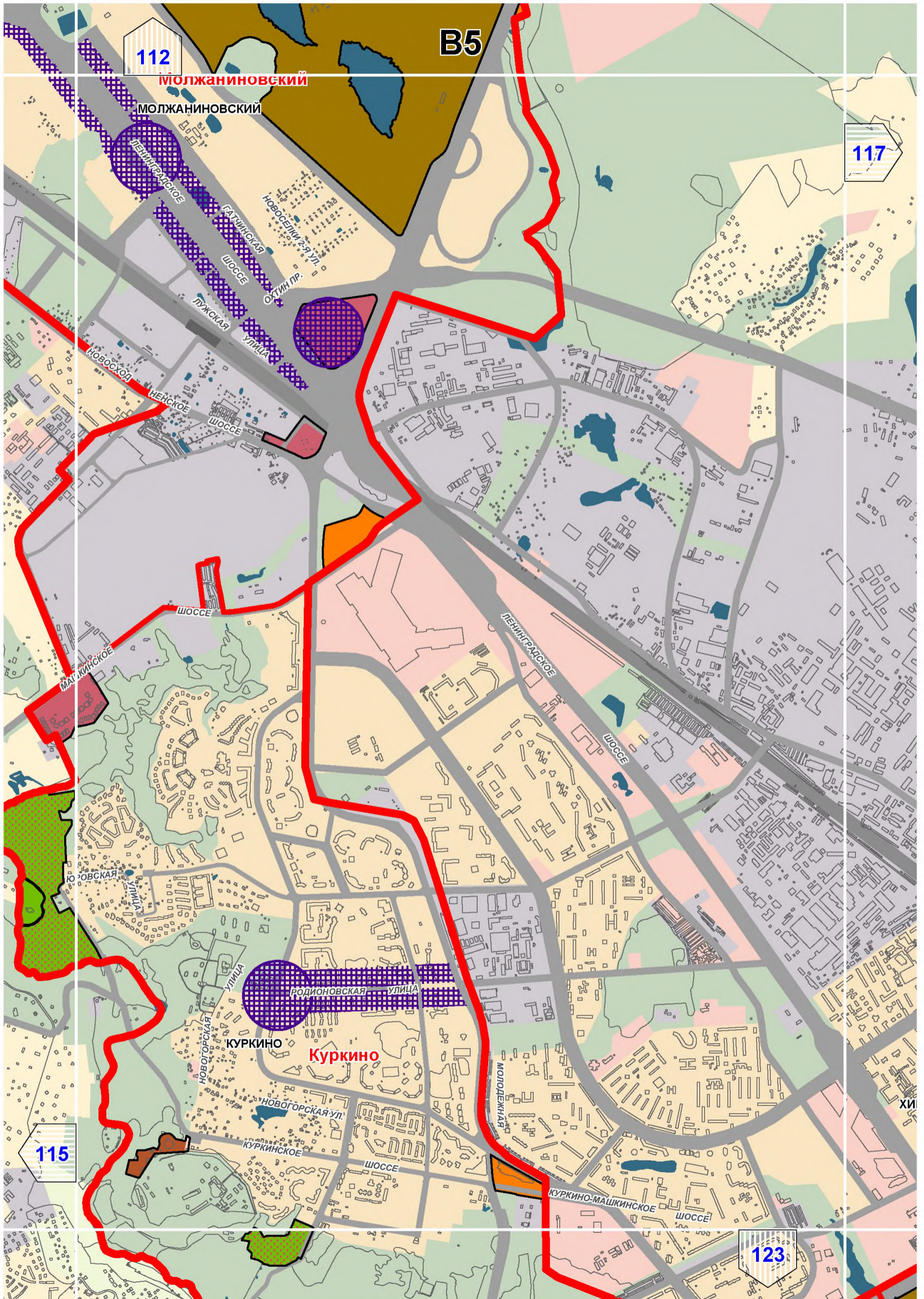
ЛИНИЯ Р-1
УЛ. ВИКТОРИИ
УЛ. ЧИРИКОВА
УЛ. ВАСИЛИЯ
УЛ. ПУШКИНА
УЛ. ШОКОЛОВА

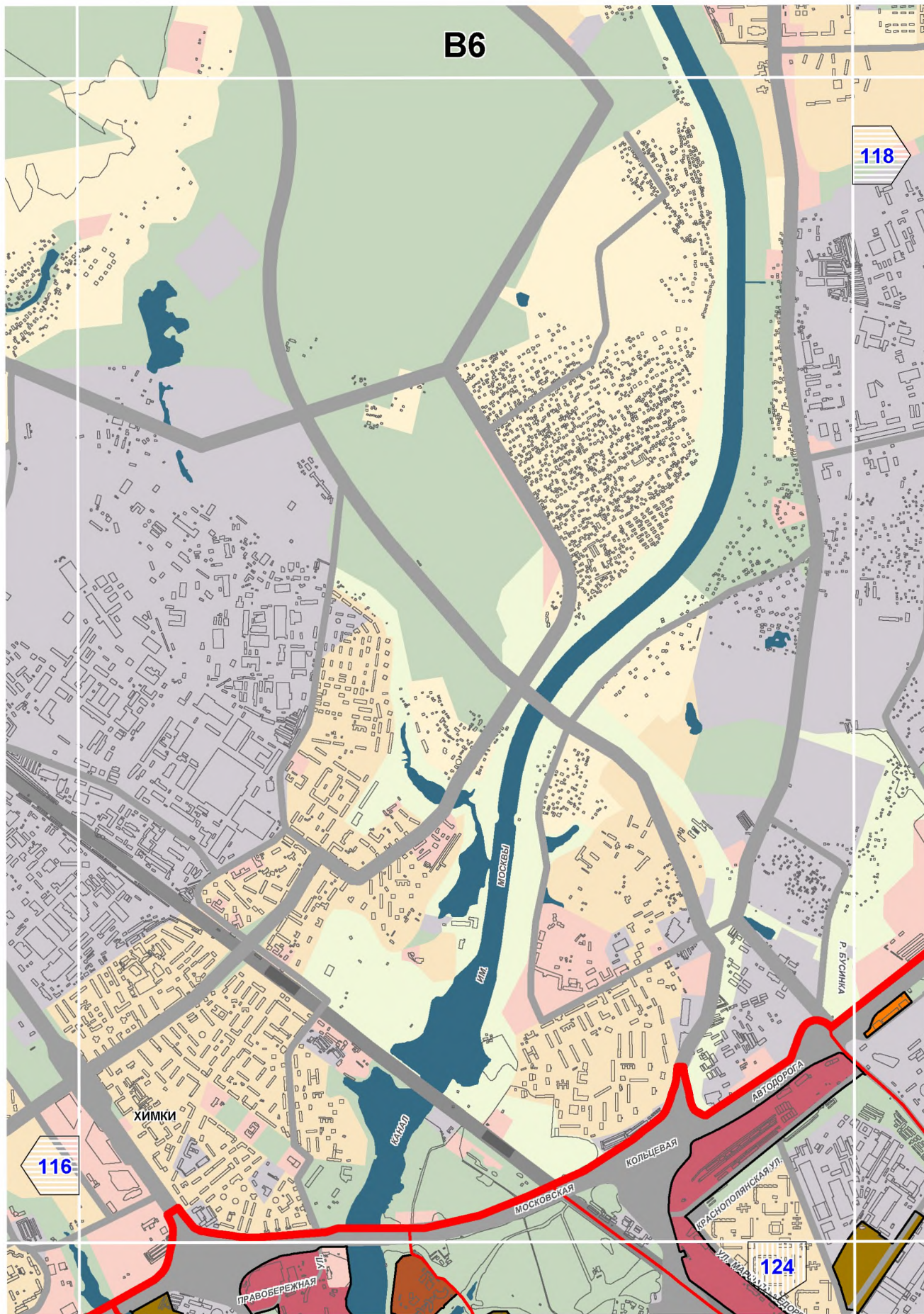
118











B6

118

116

ХИМКИ

МОСКОВСКАЯ

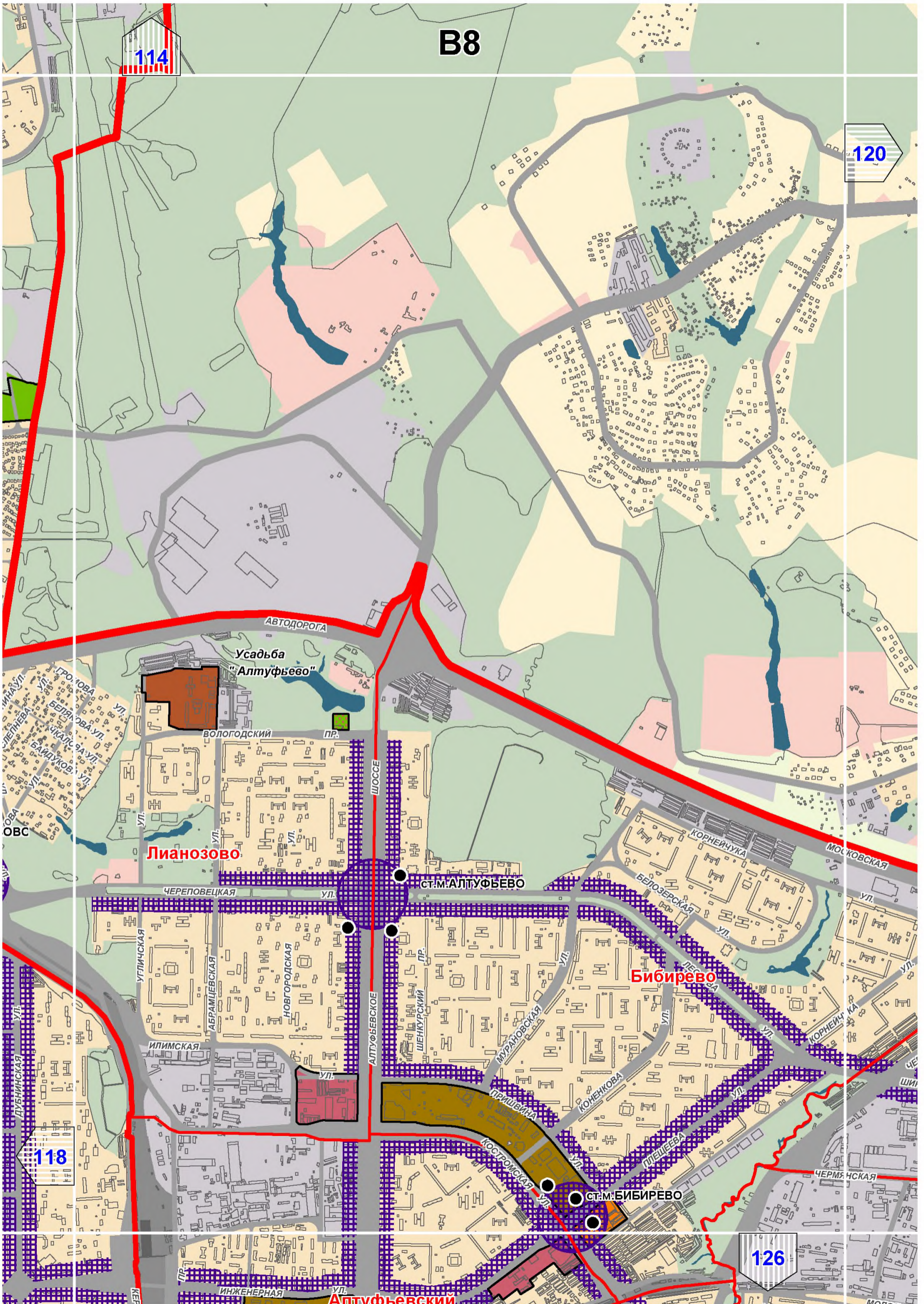
КОЛЬЦЕВАЯ

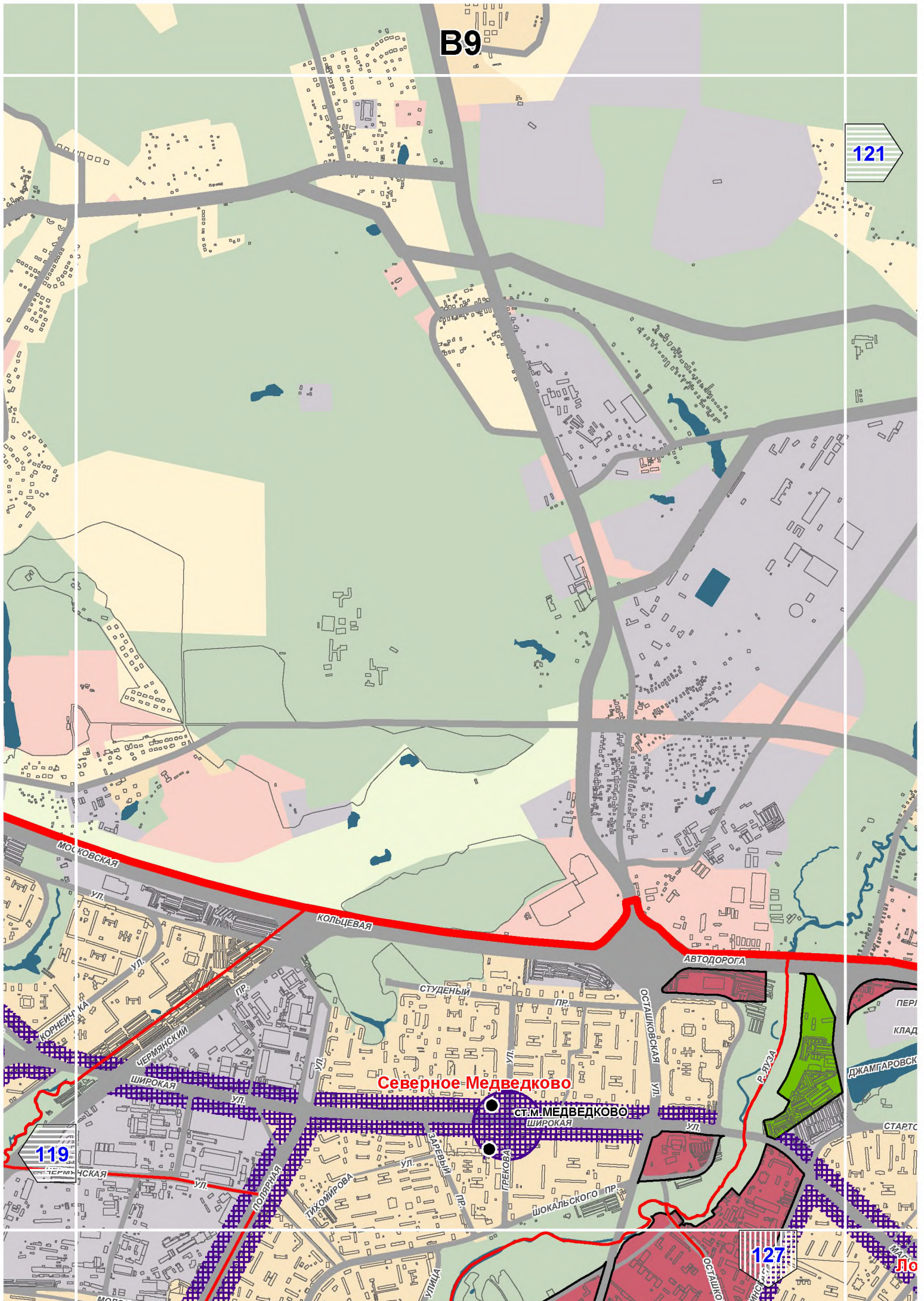
АВТОБОРОГА

КРАСОПОЛЫНСКАЯ УЛ.

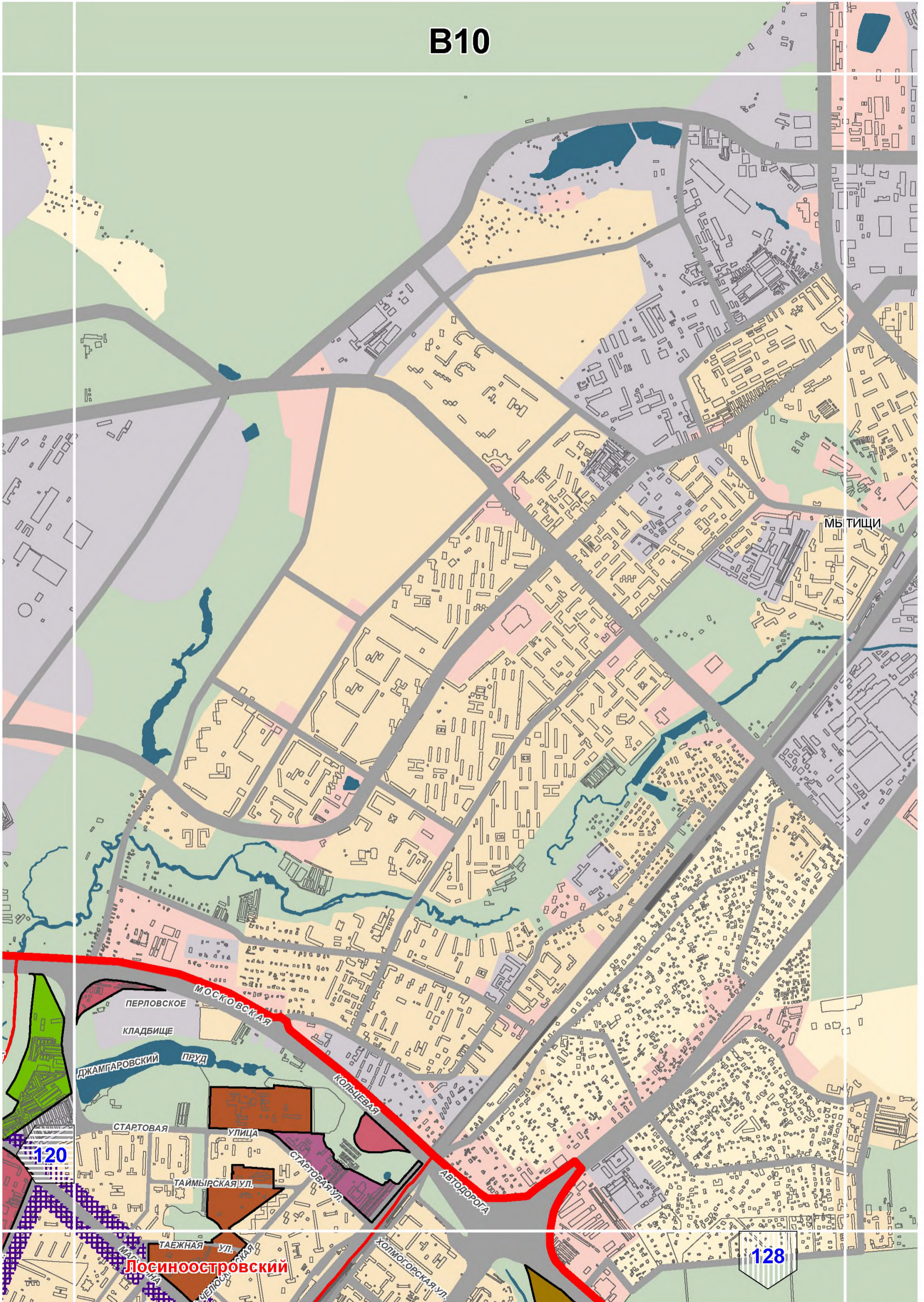
ПРАВОБЕРЕЖНАЯ УЛ.

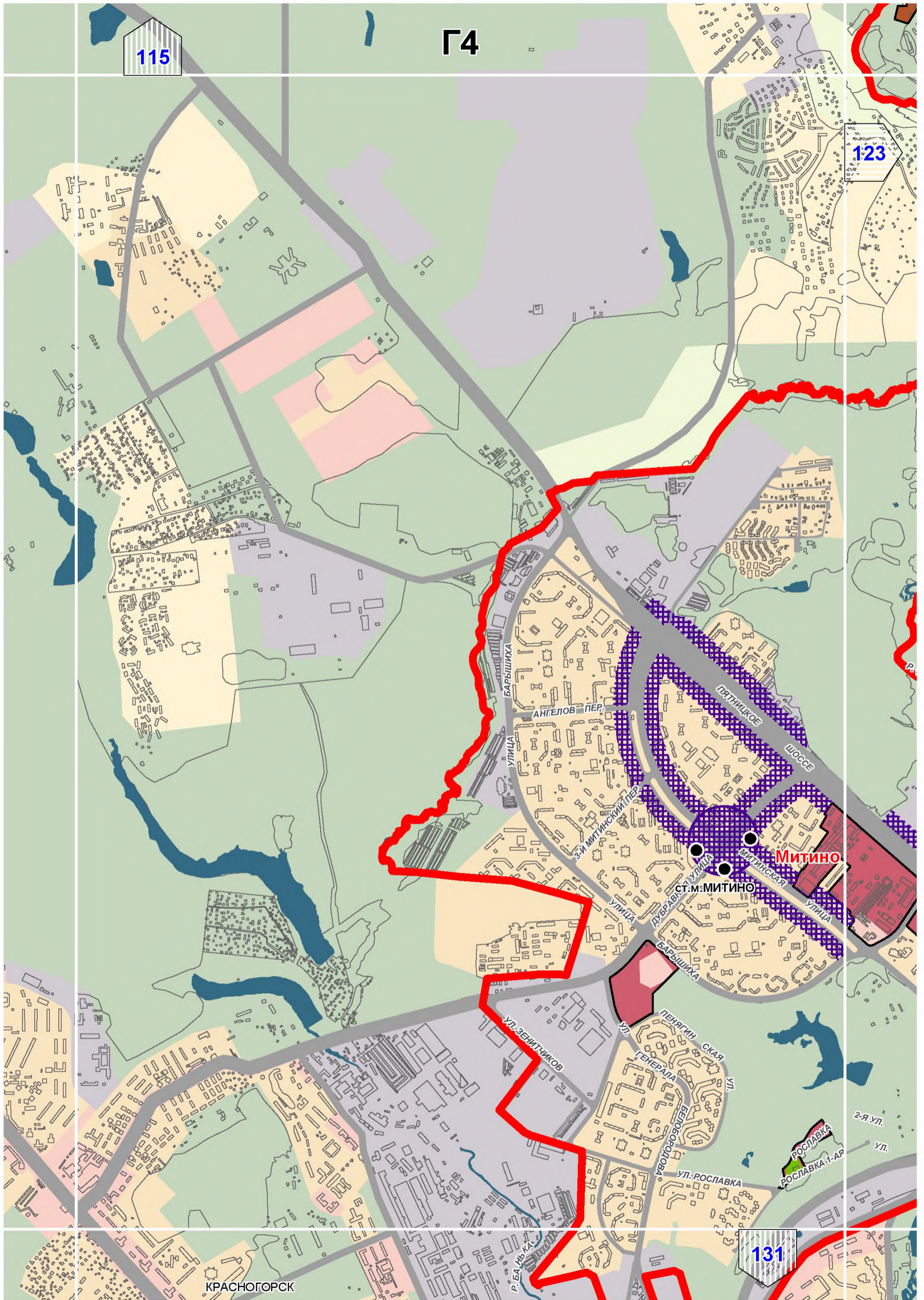
124

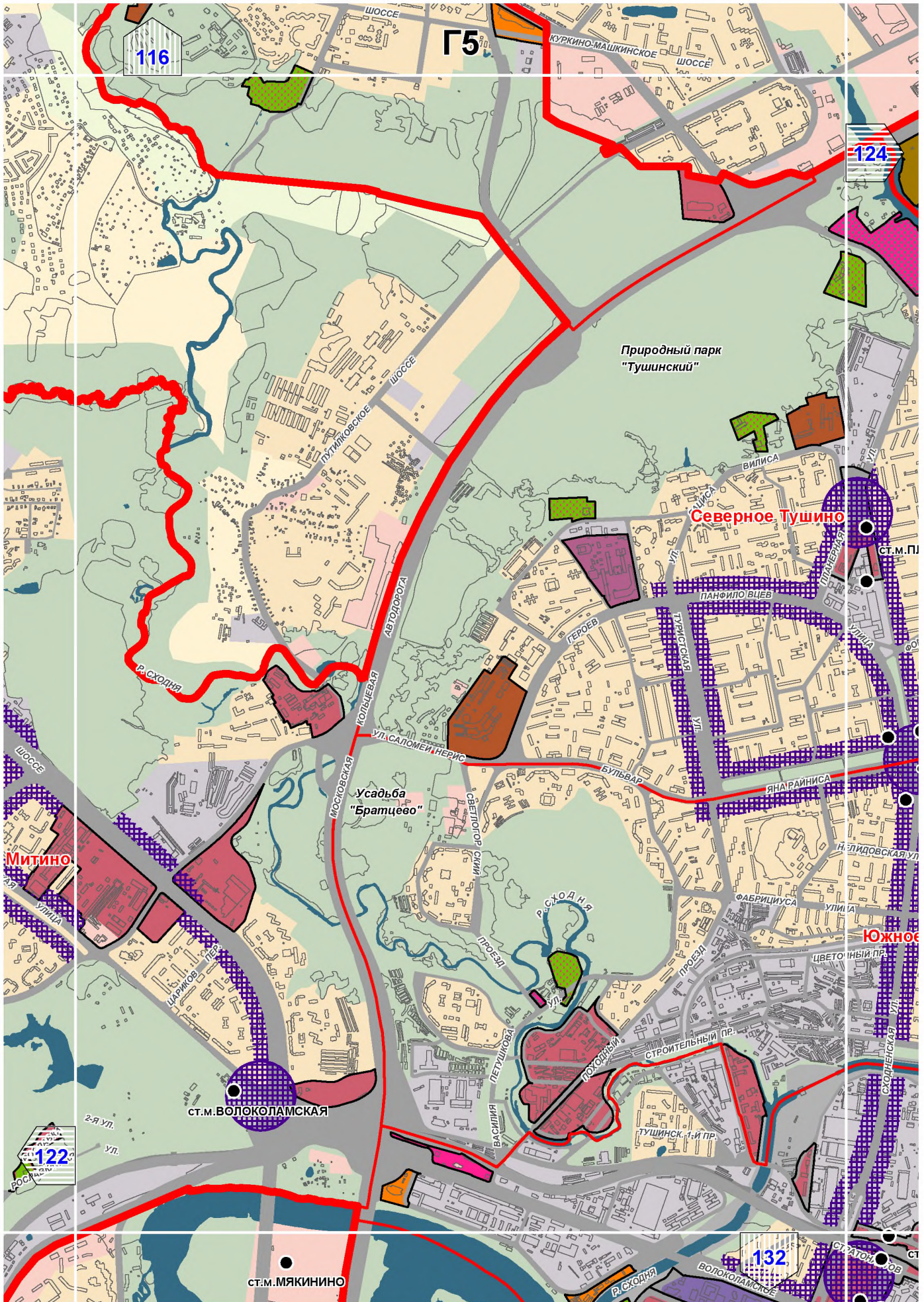


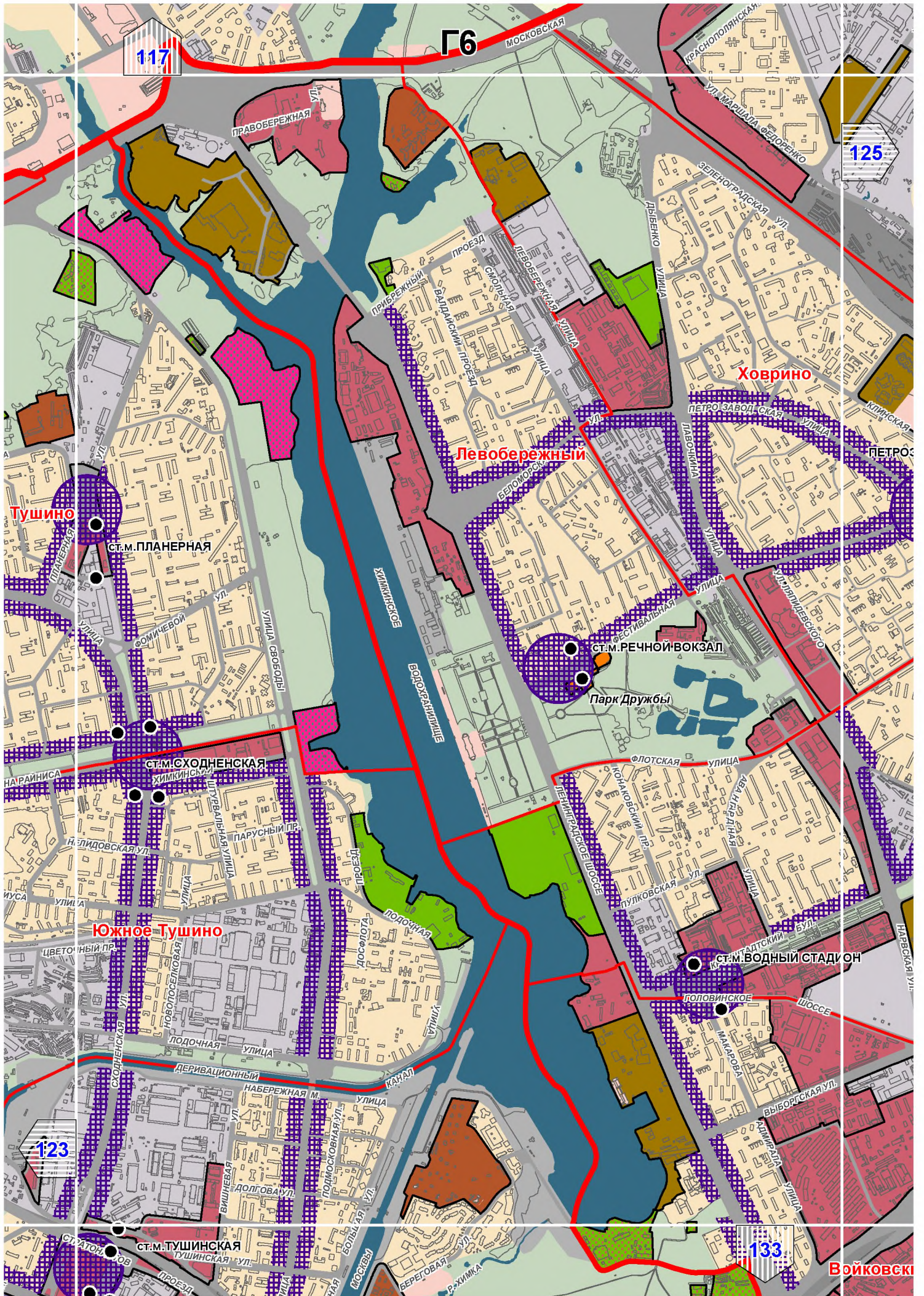


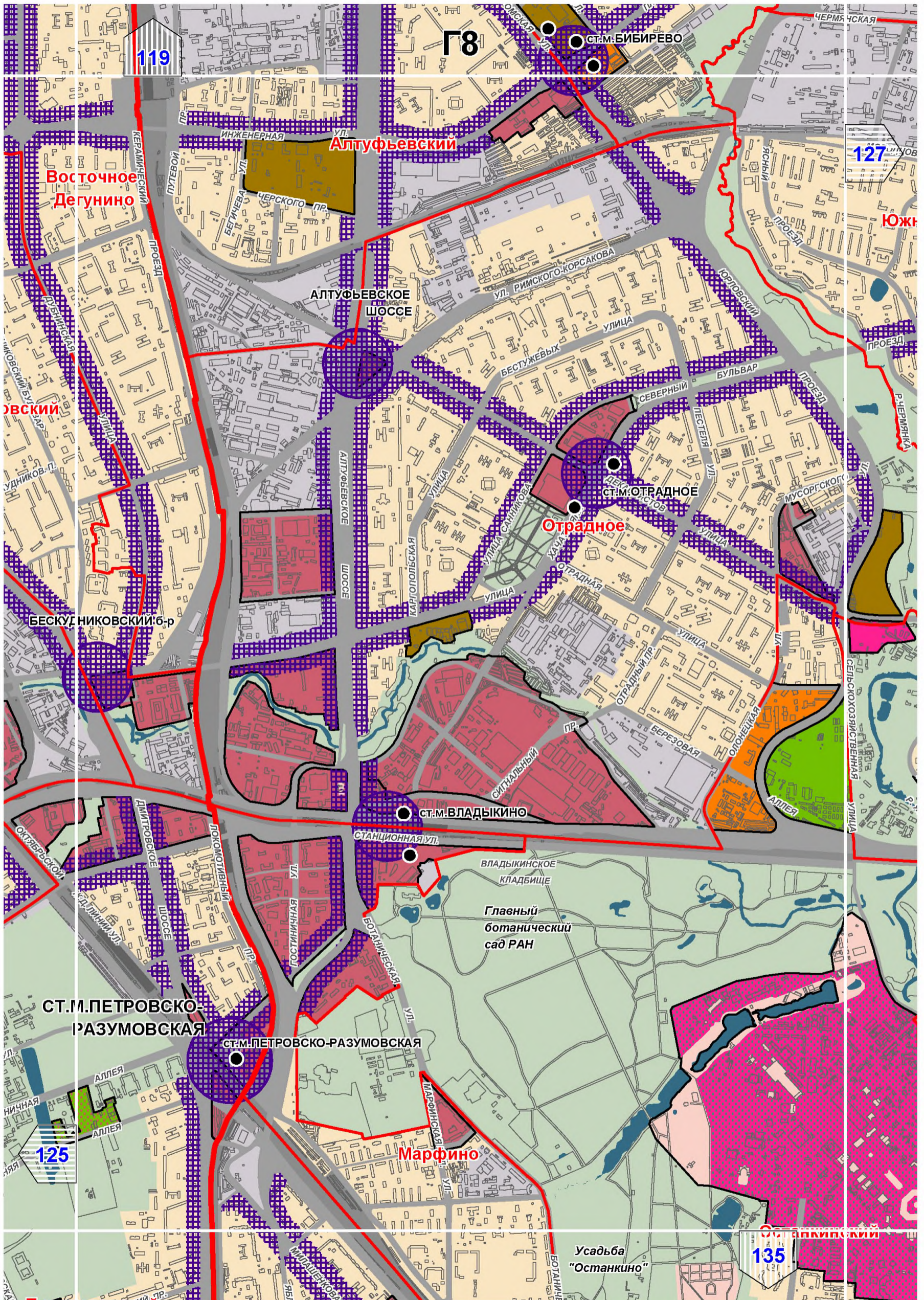
B10

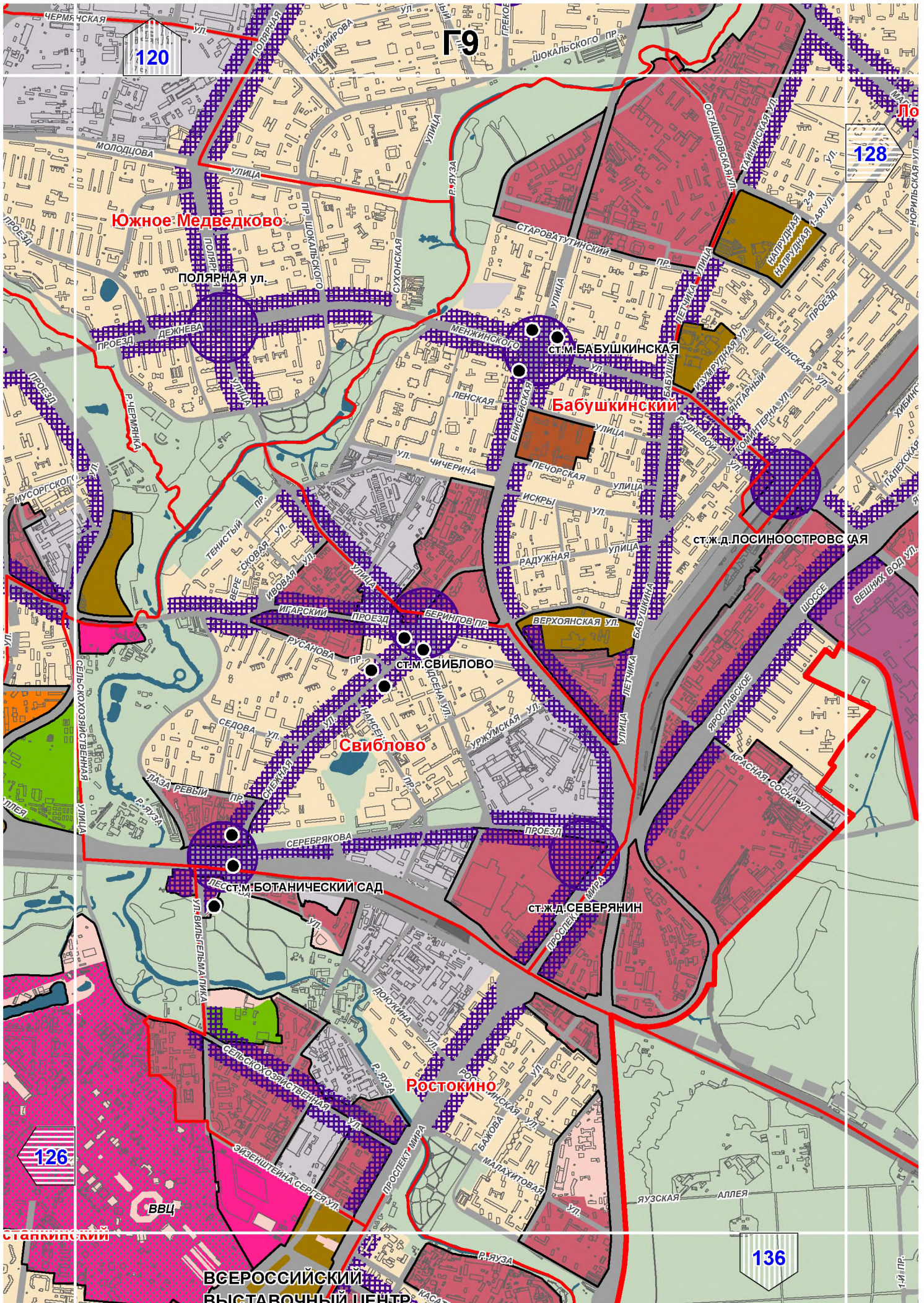












Г9

120

128

Южное Медведково

Бабушкинский

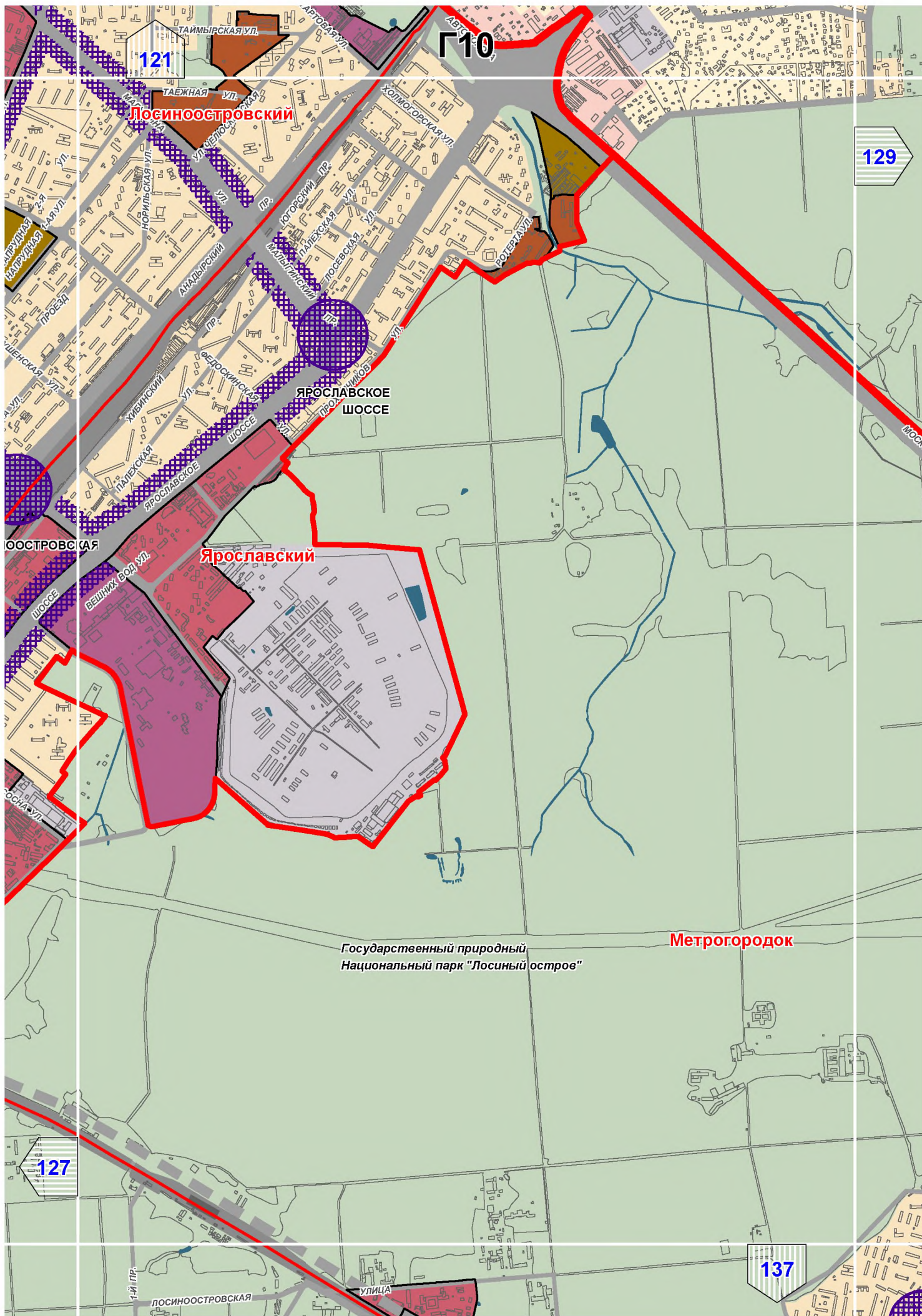
Свиблово

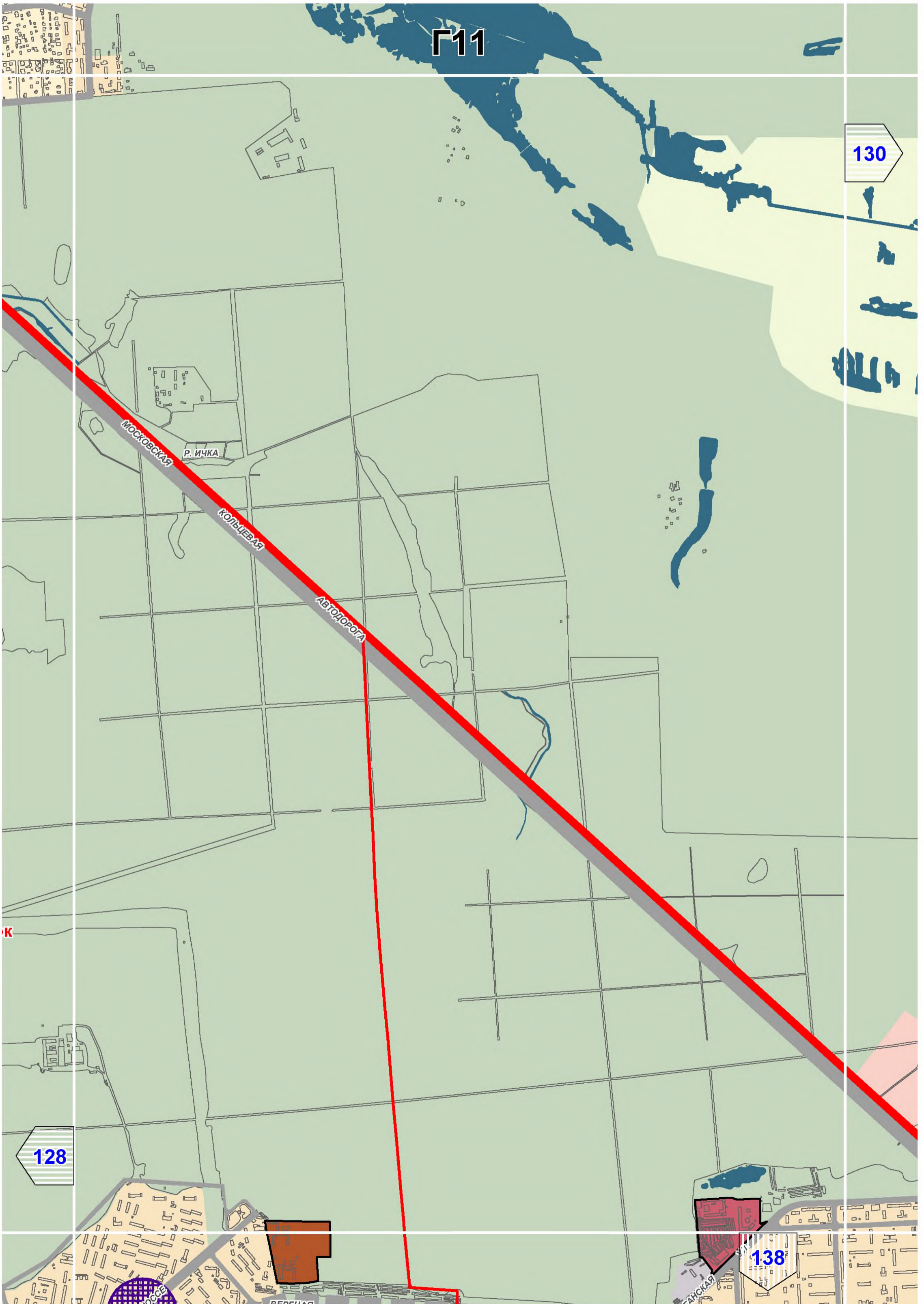
Ростокино

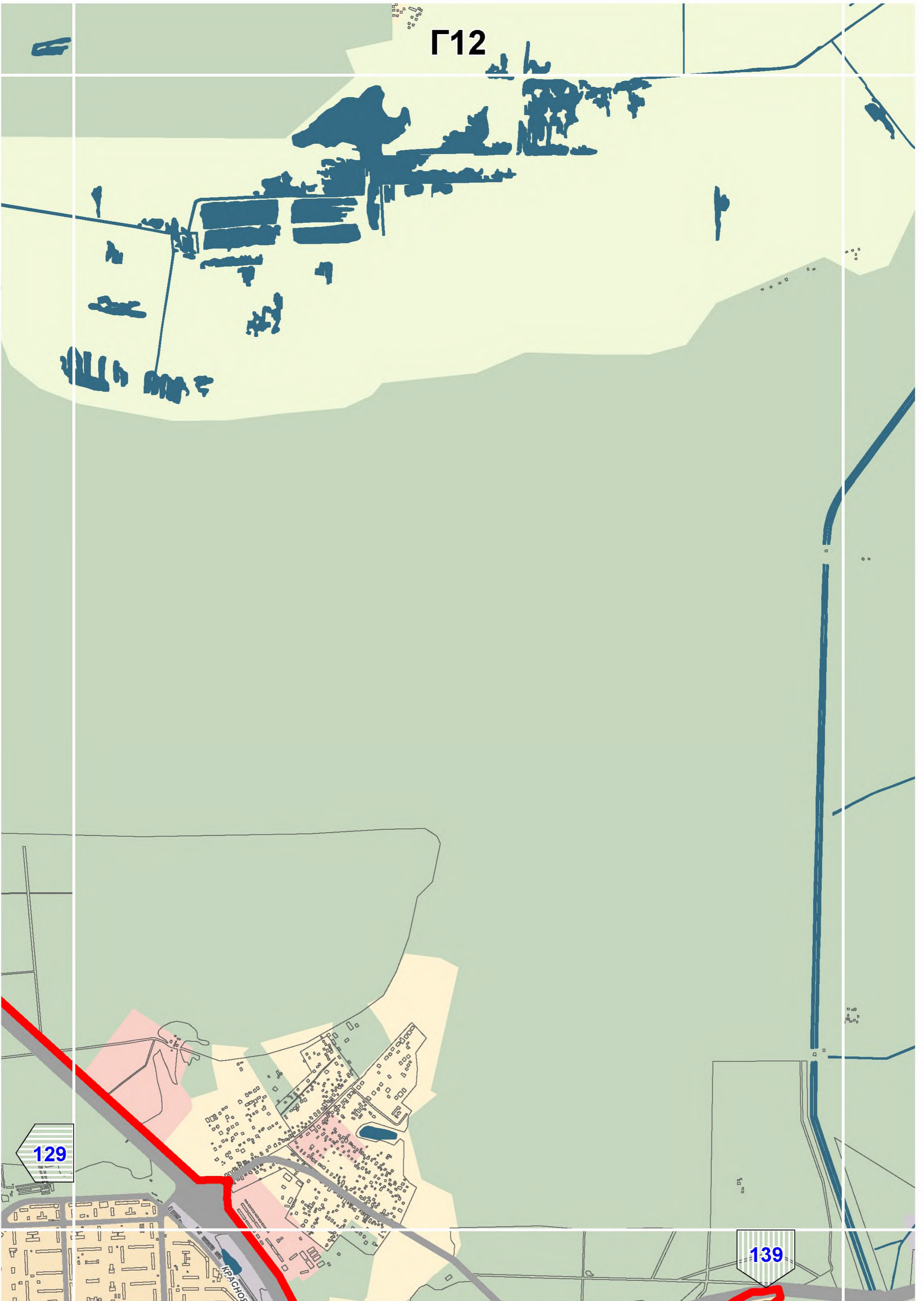
ВСЕРОССИЙСКИЙ
ВЫСТАВОЧНЫЙ ЦЕНТР

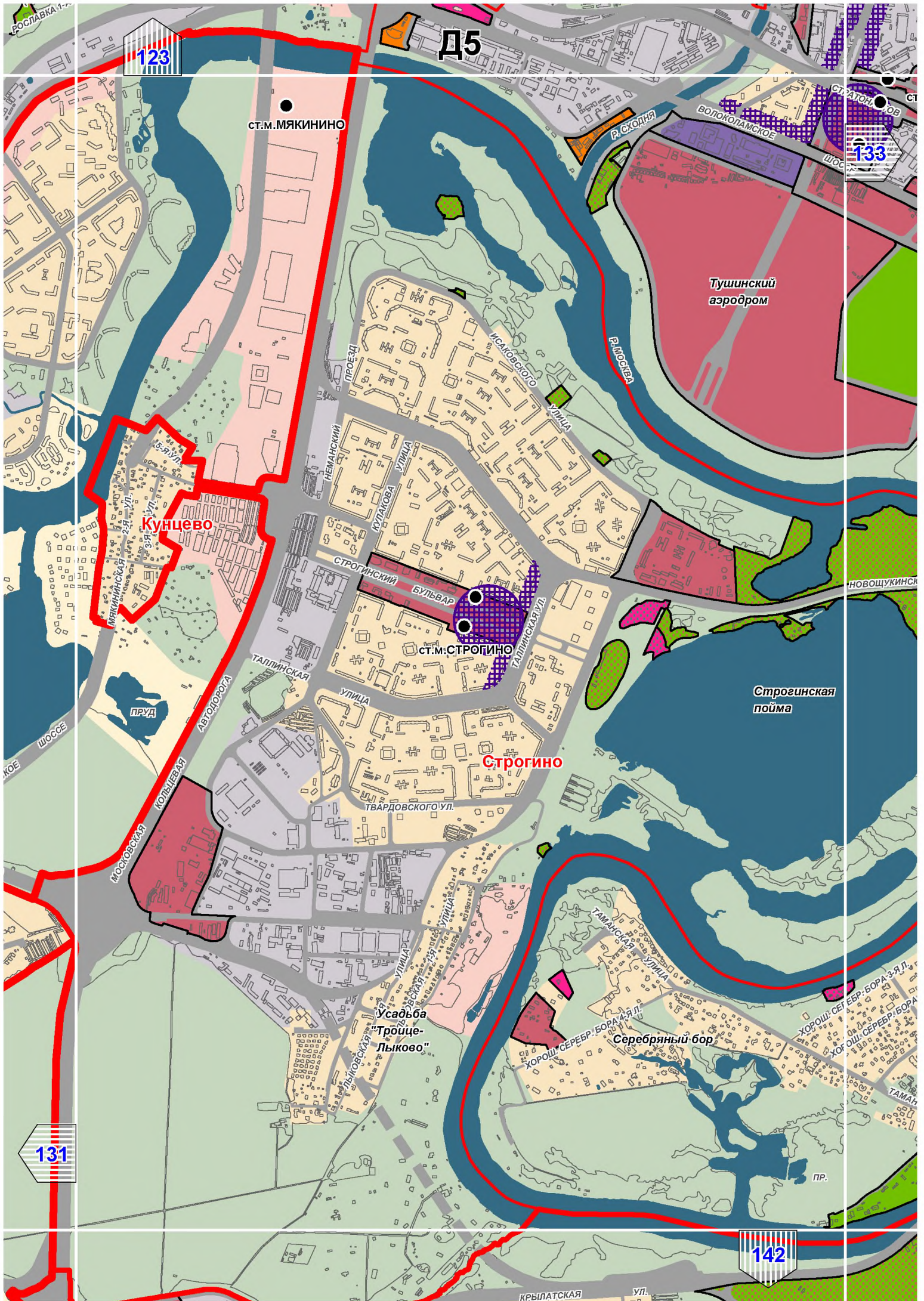
126

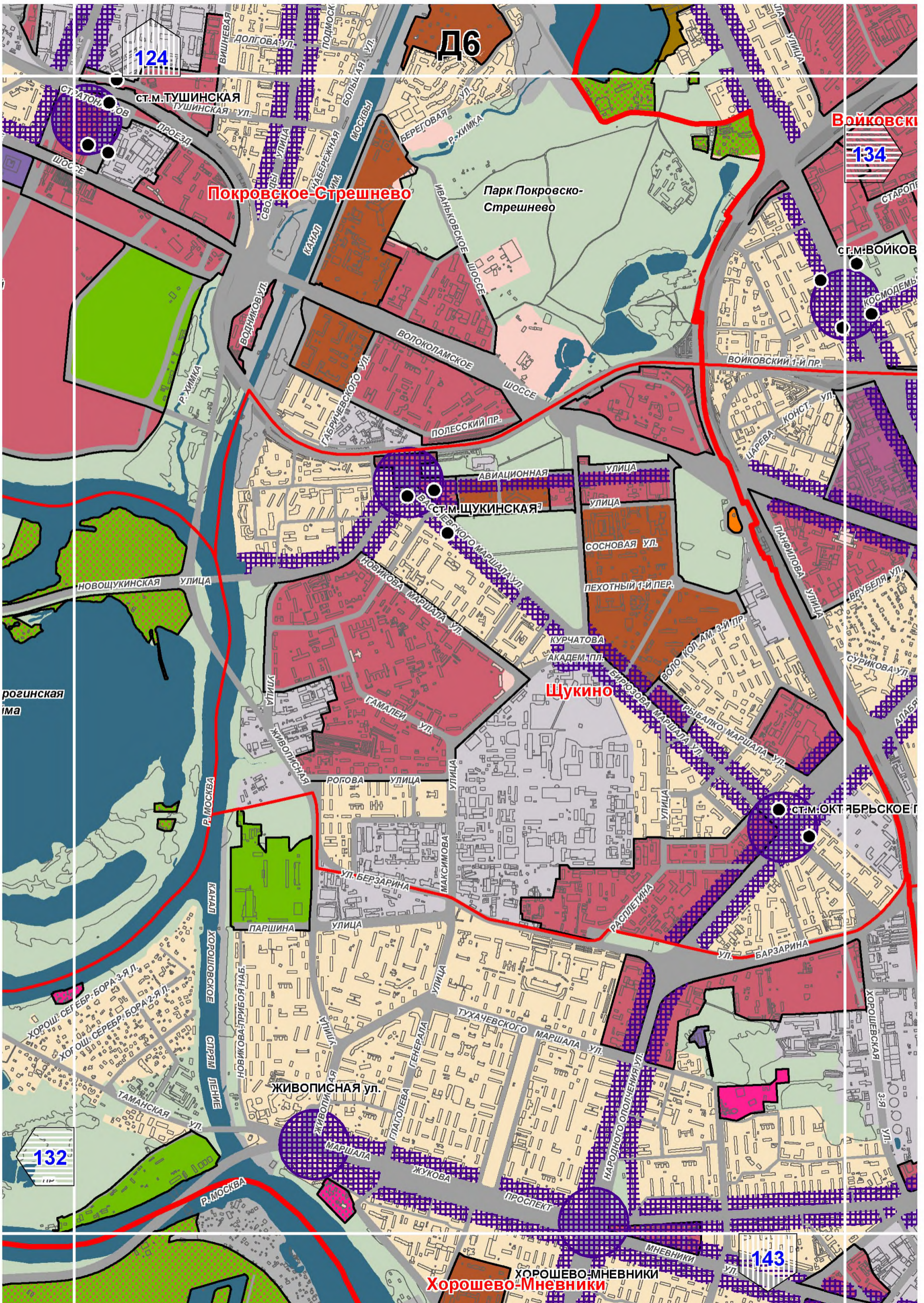
136

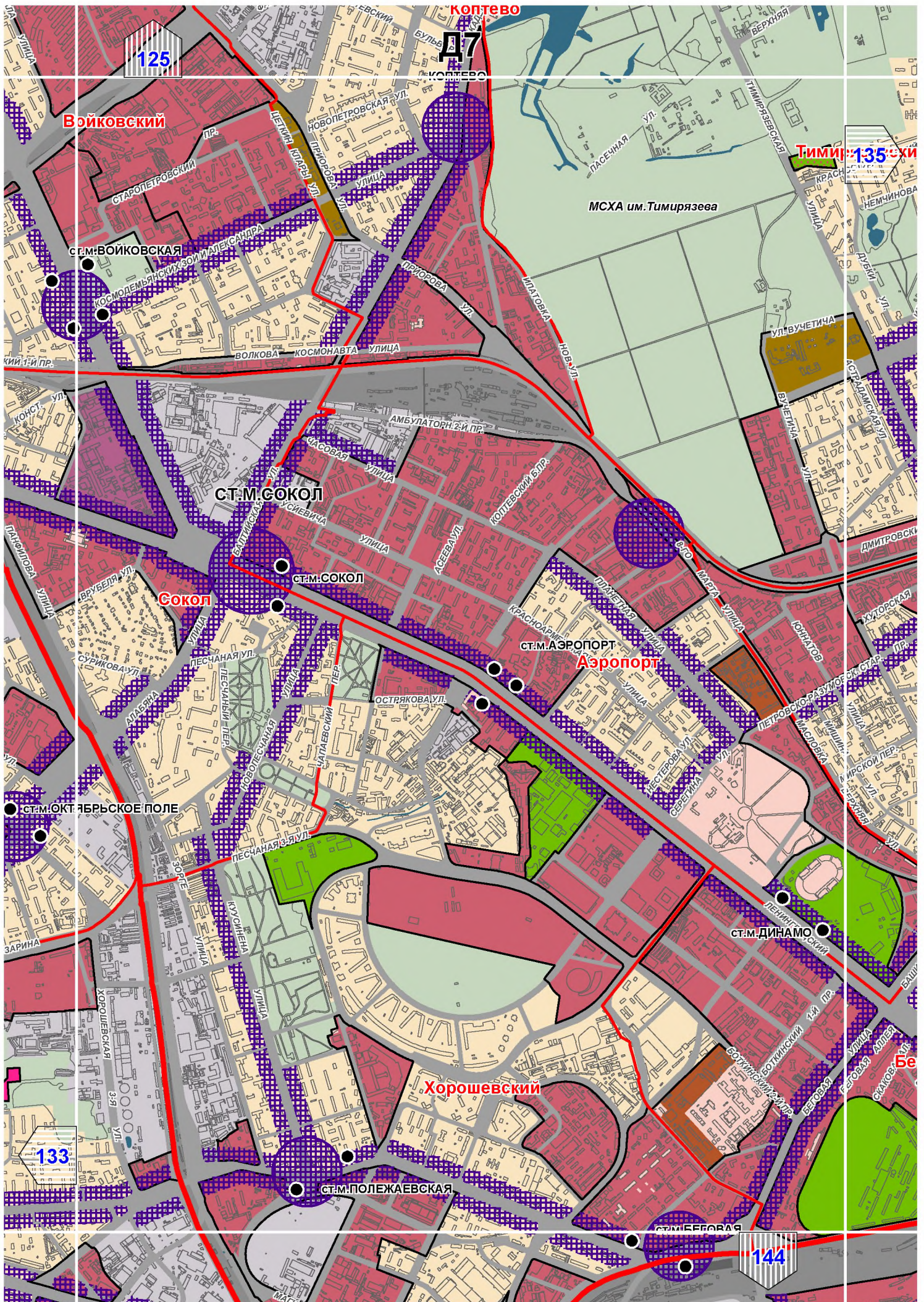


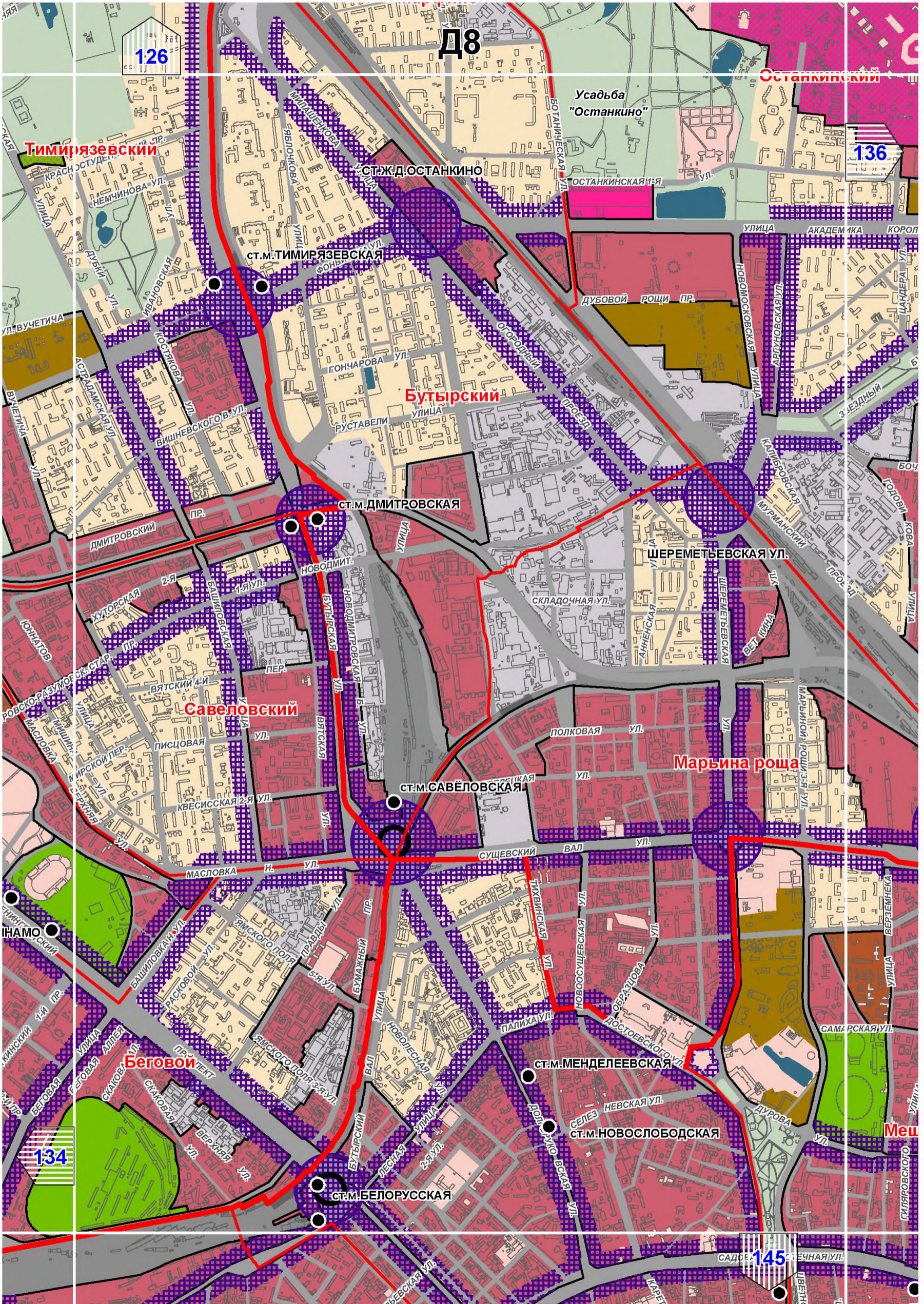


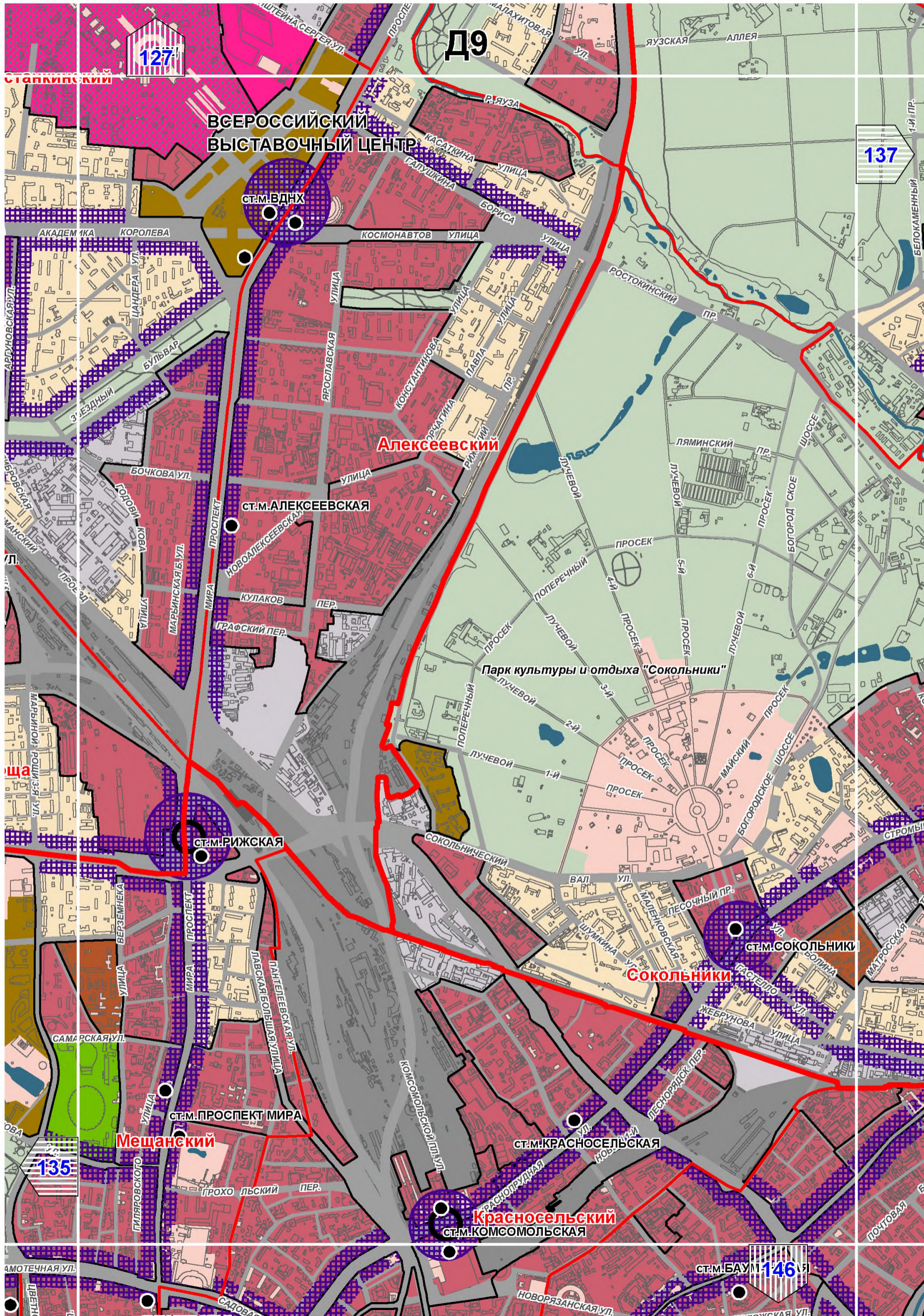


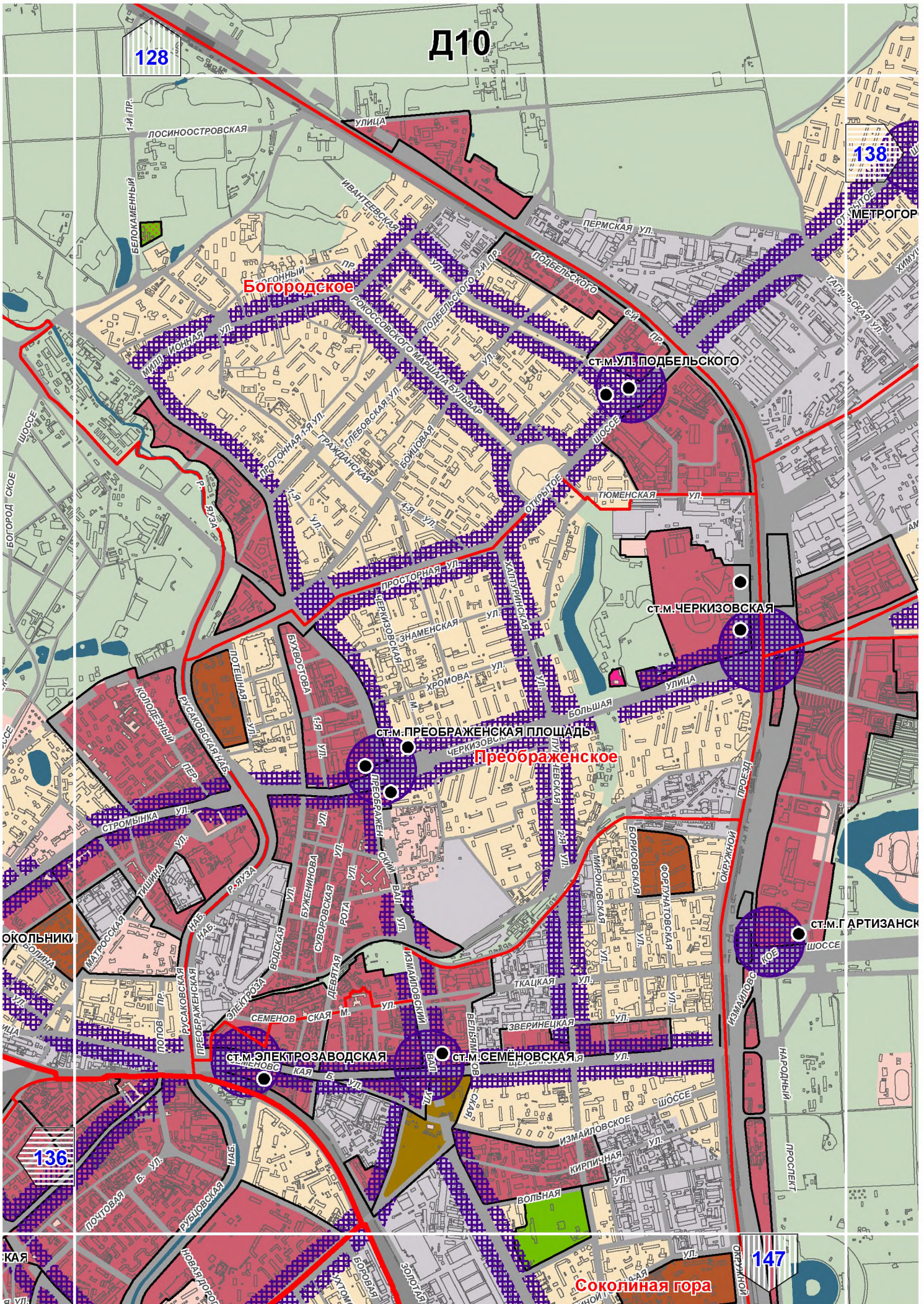


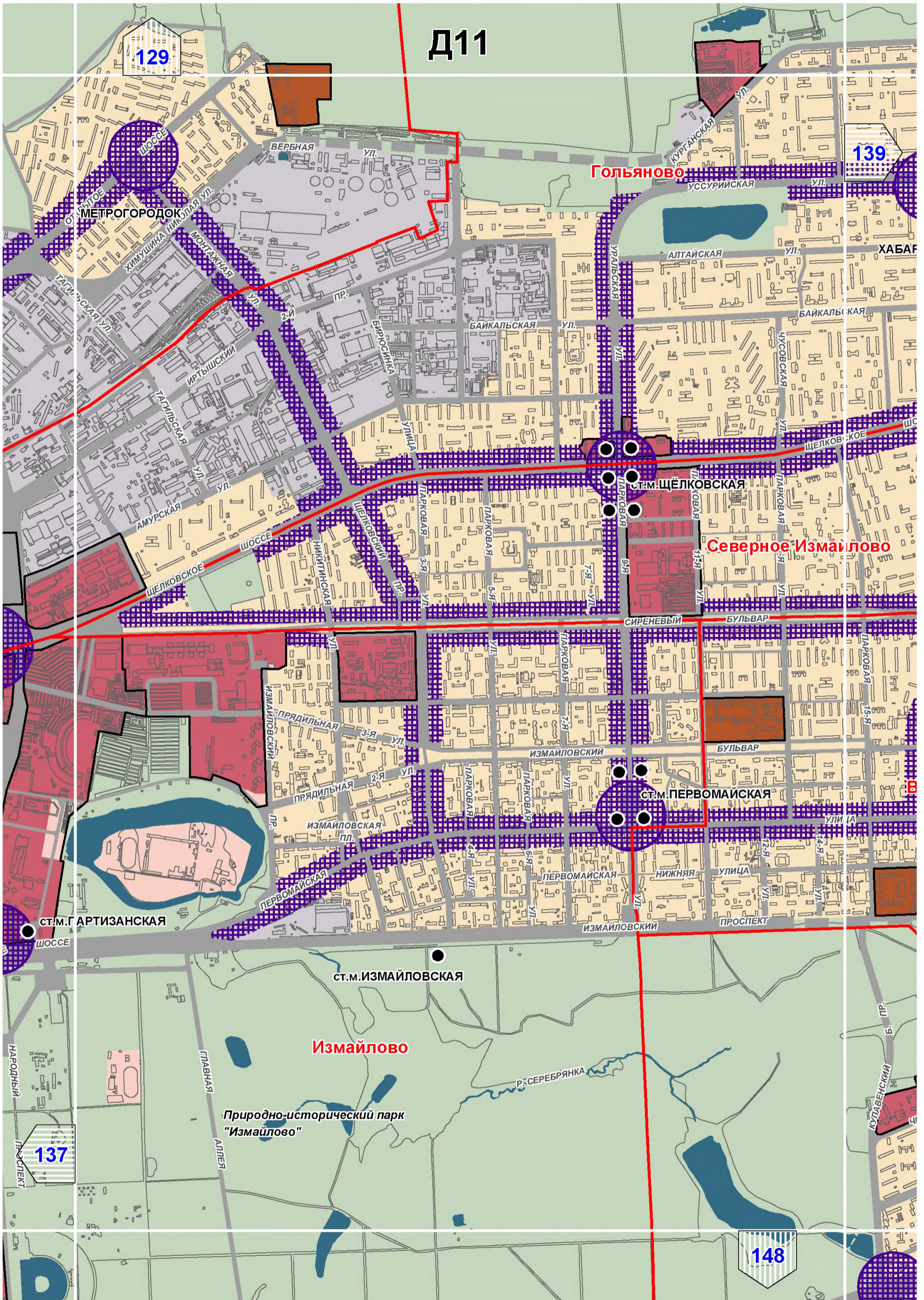




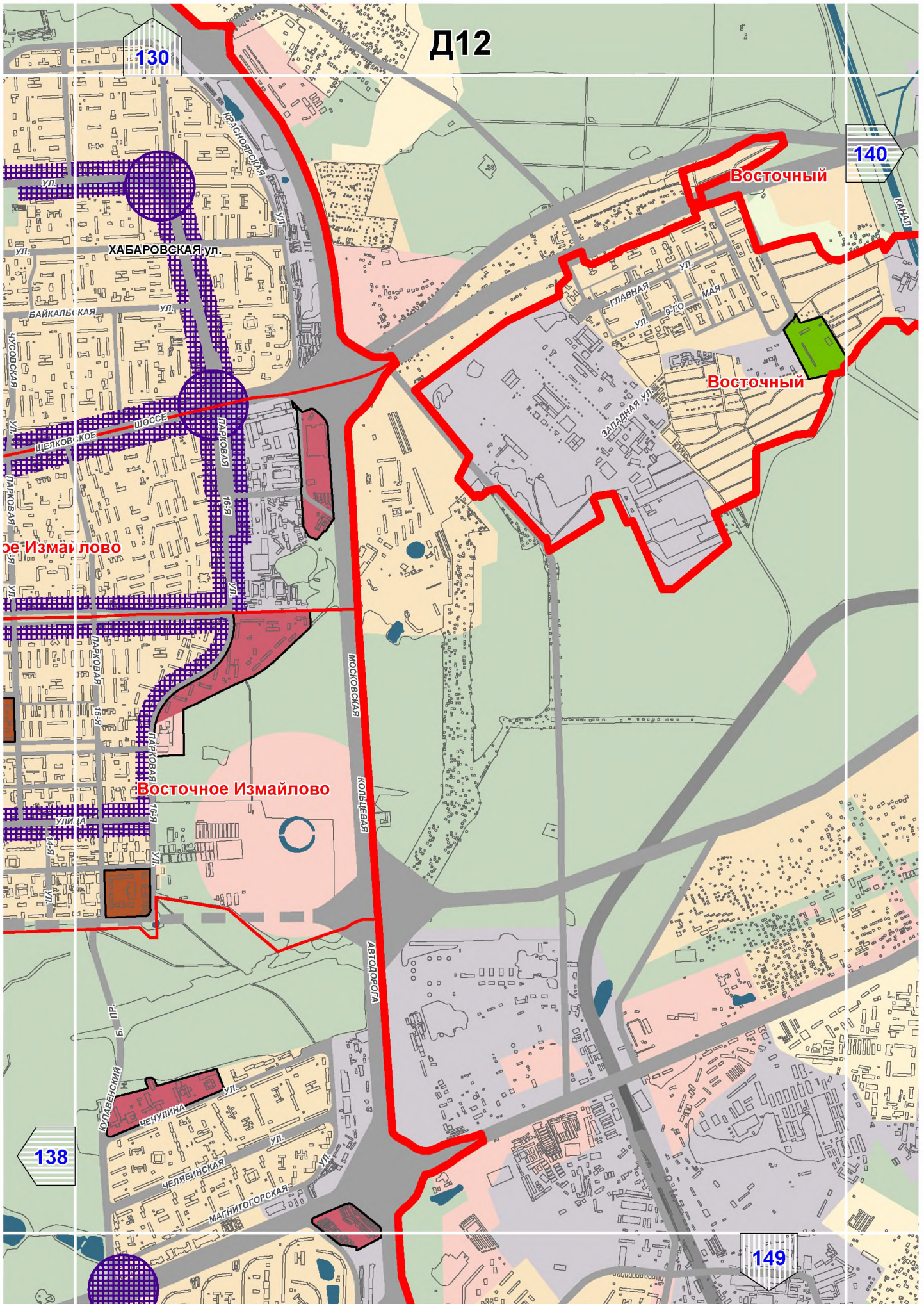


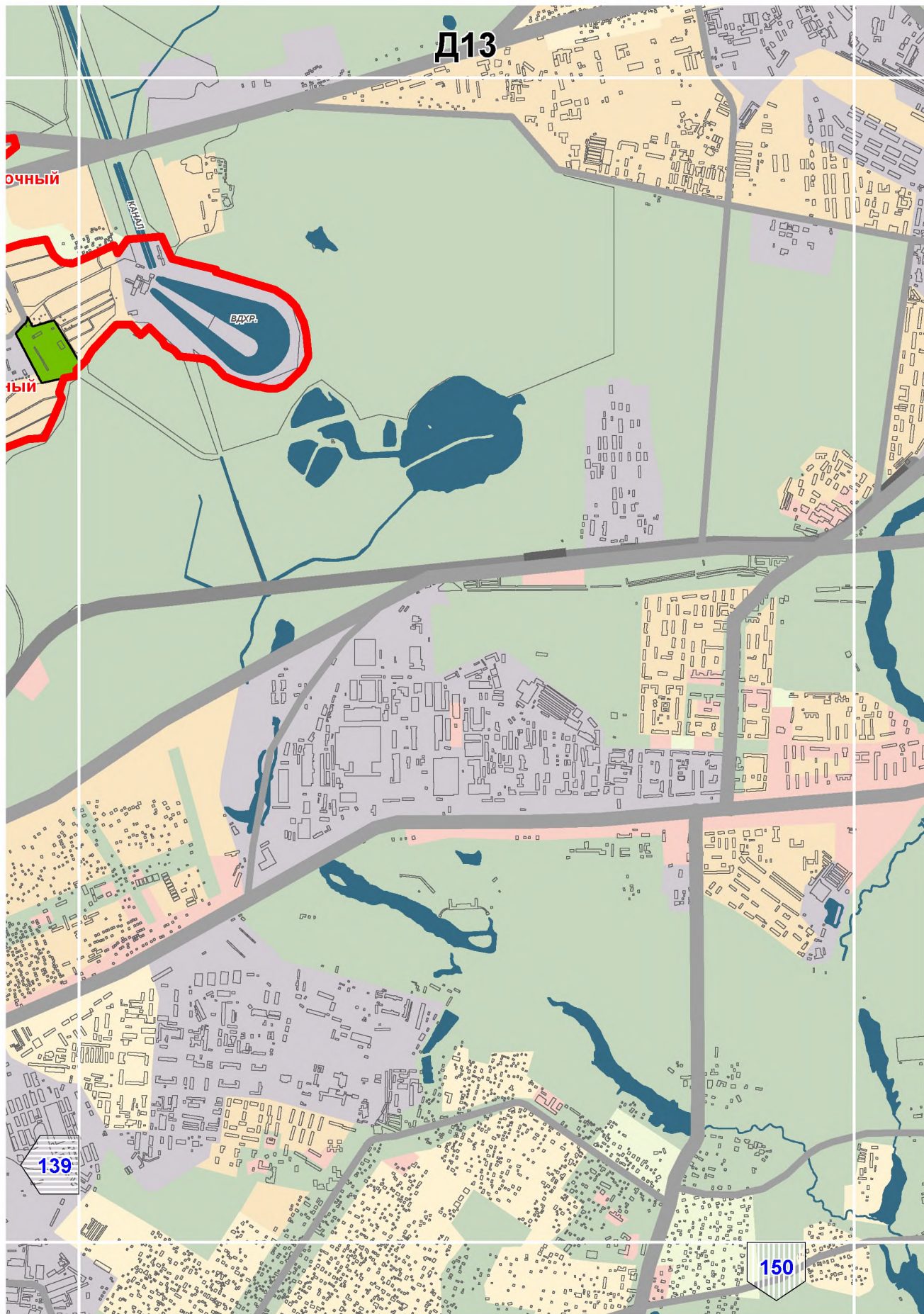


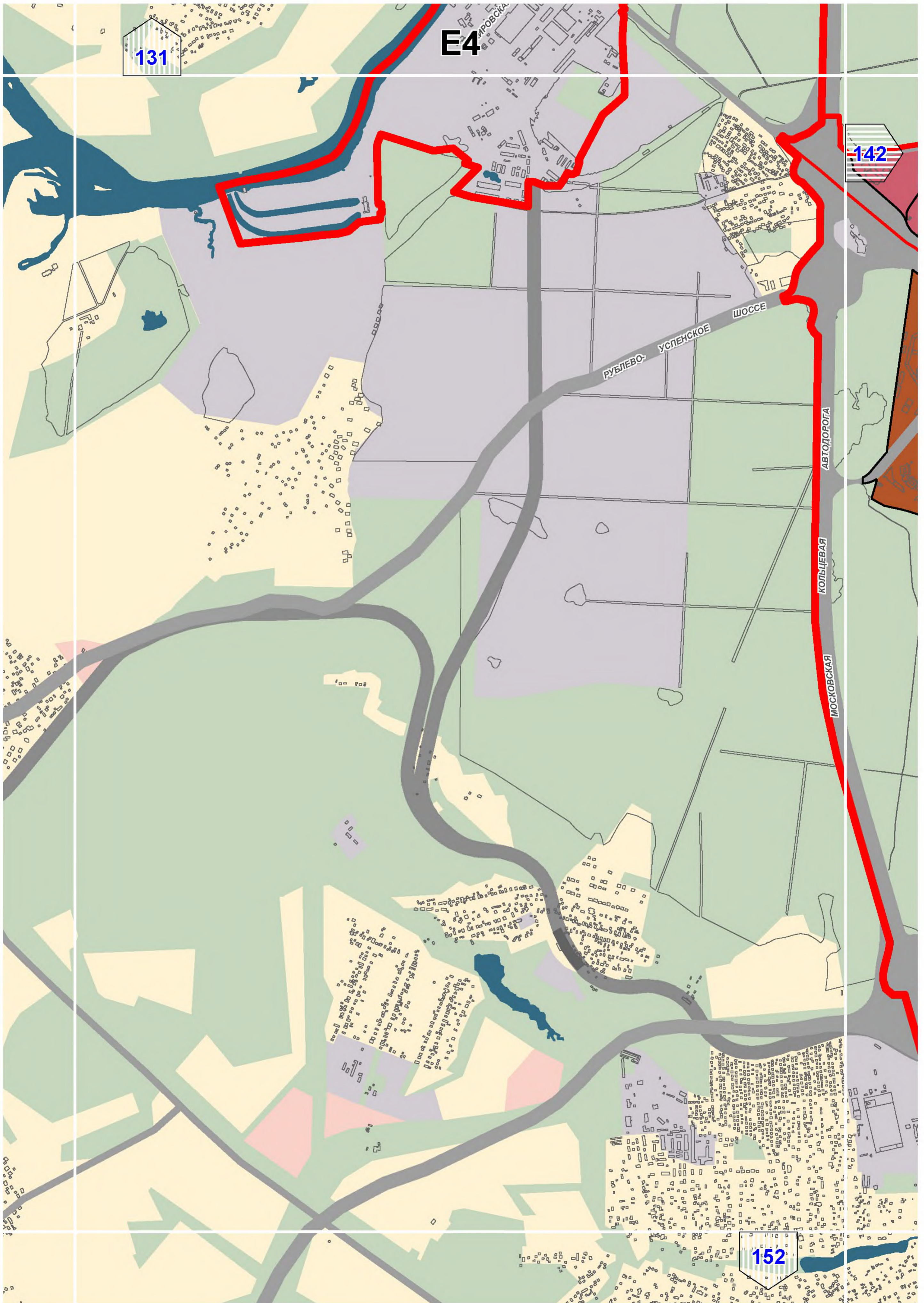


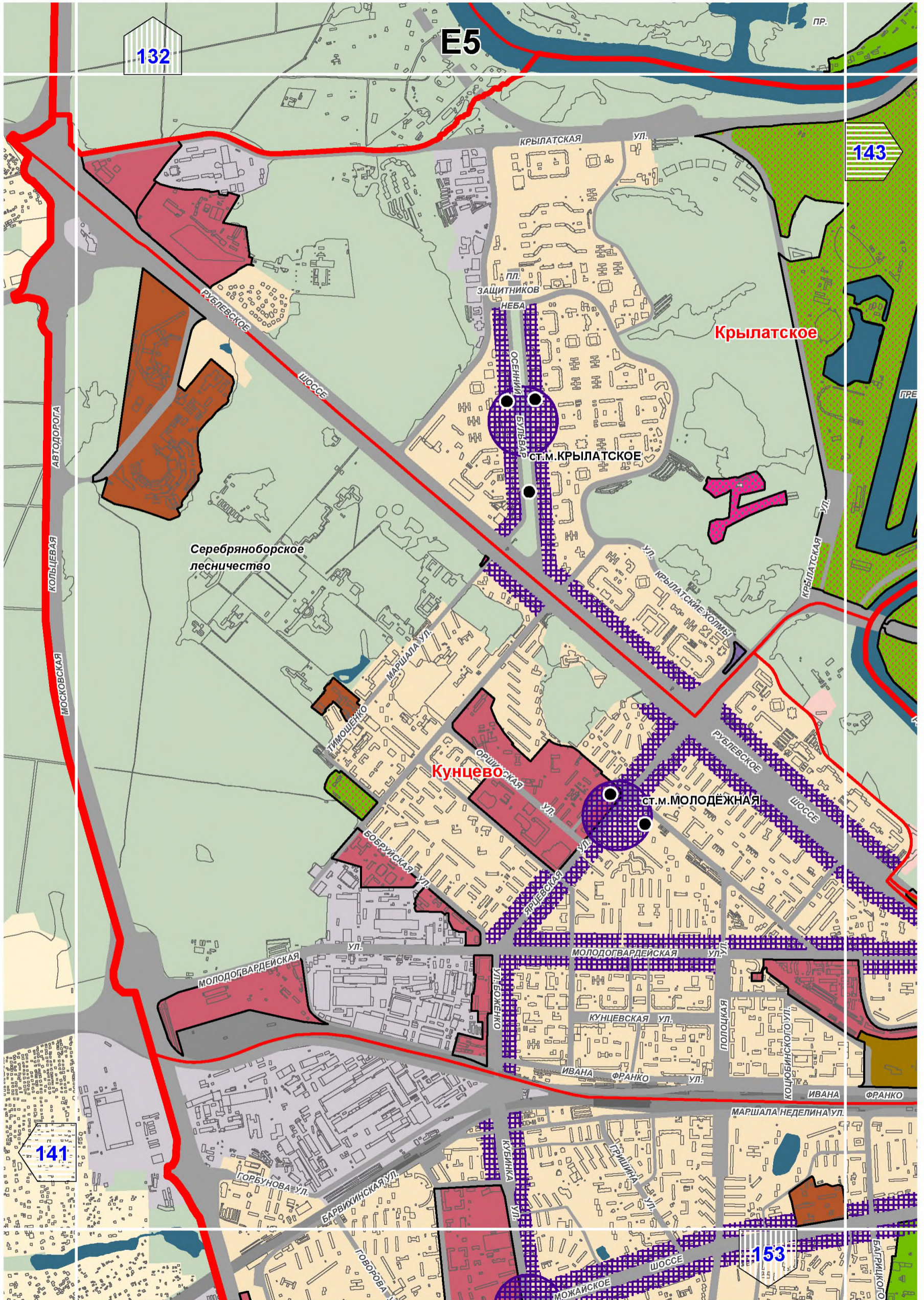


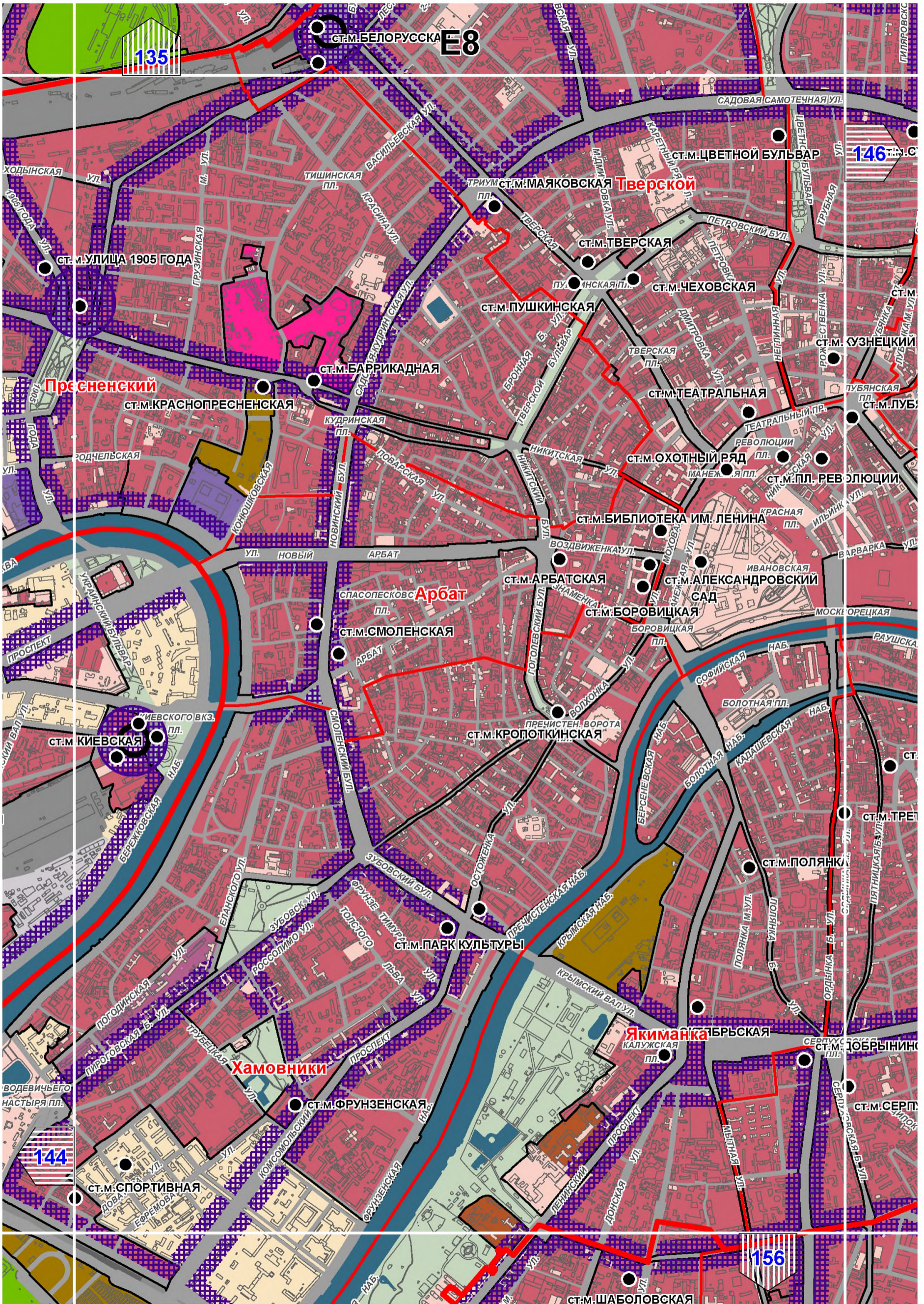
Д12

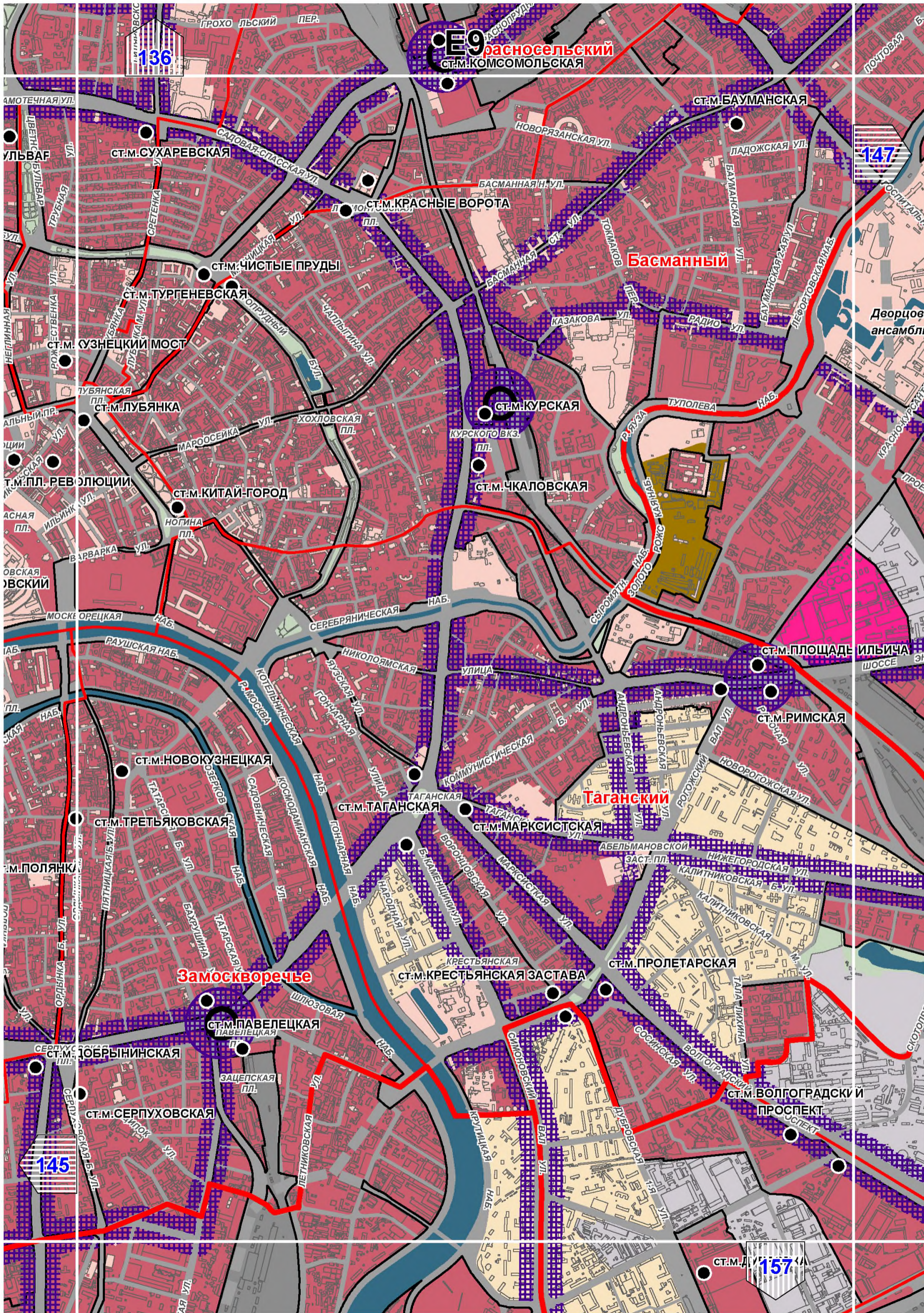


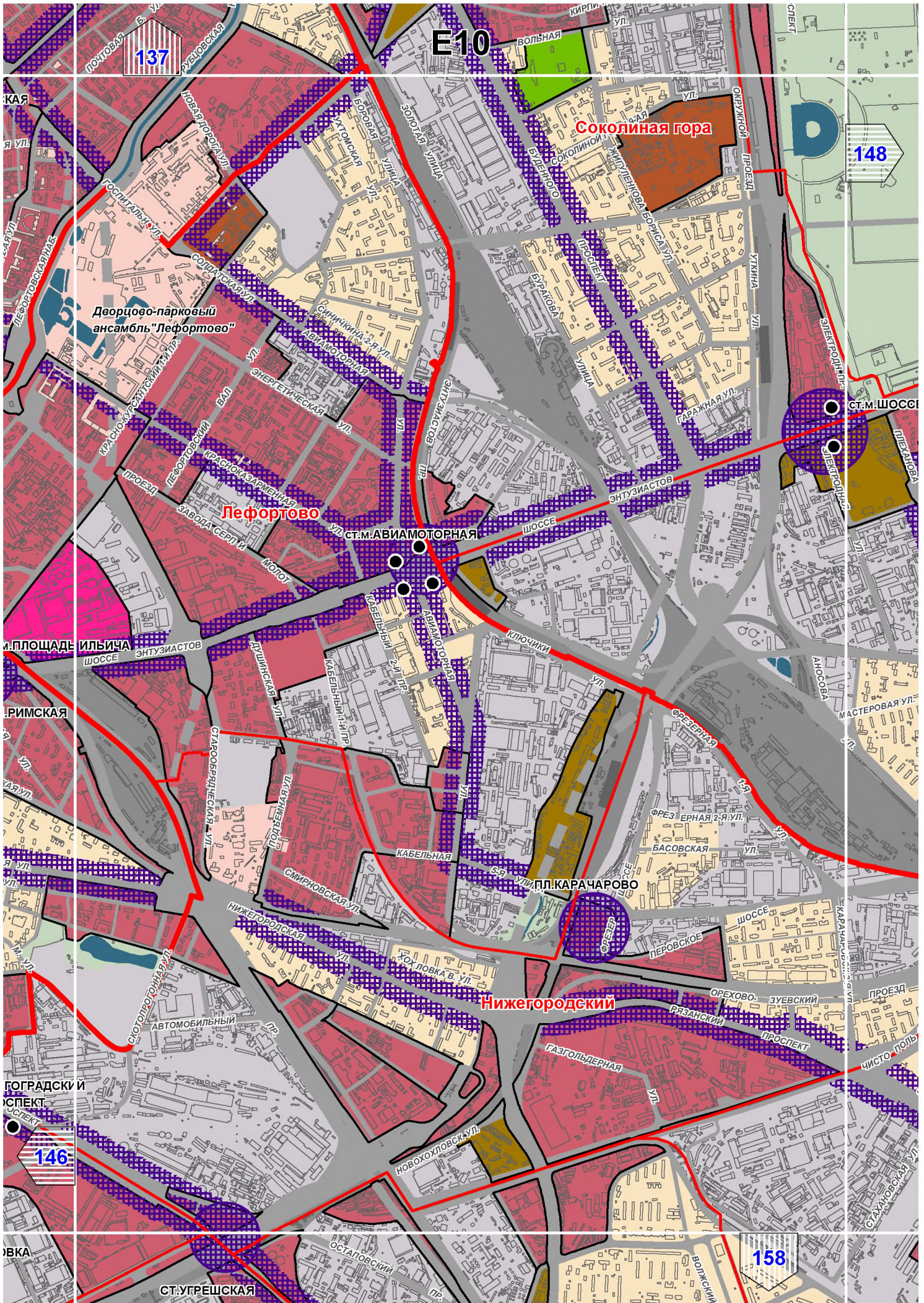


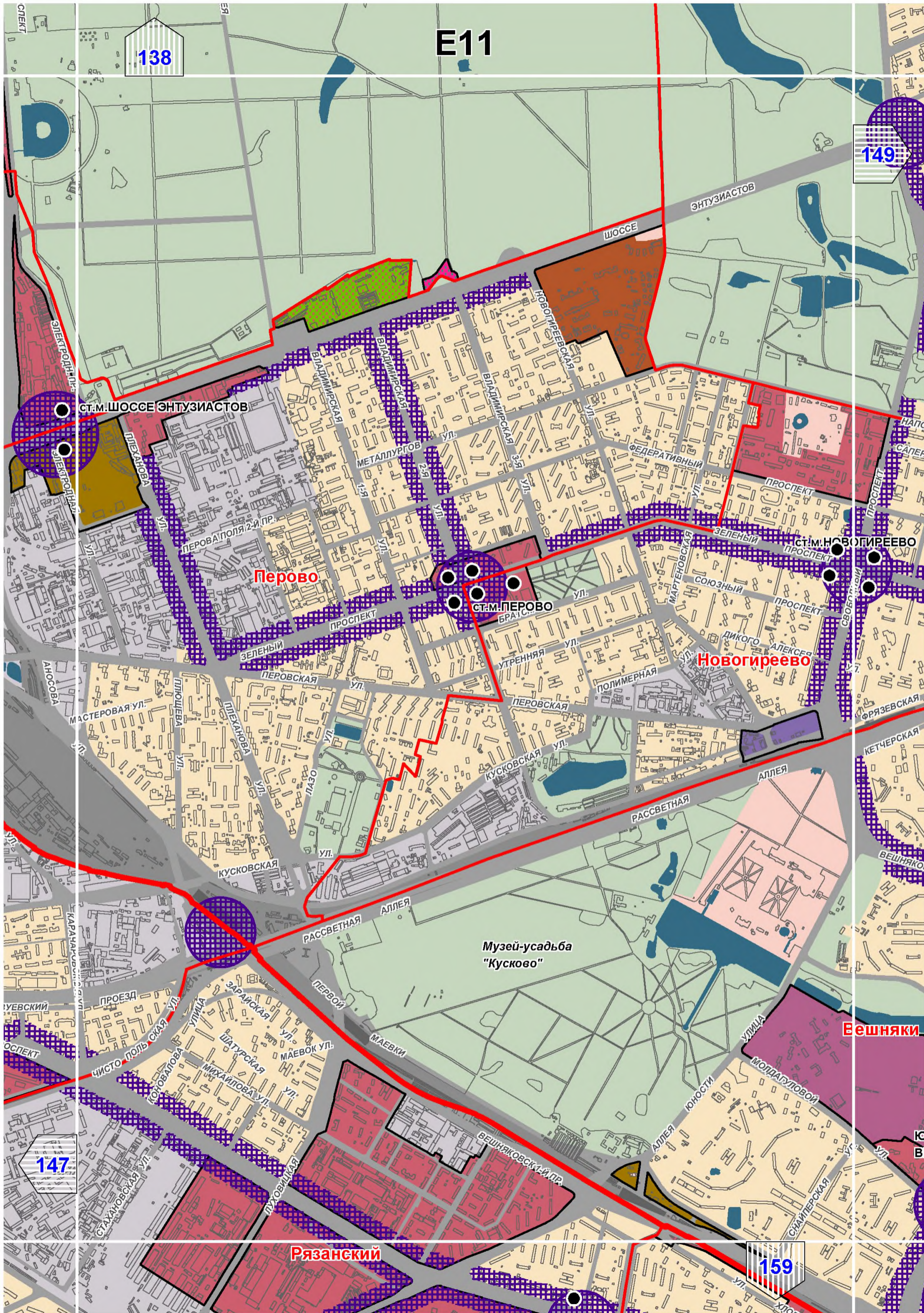












E11

138

149

Перово

СТ.М.ПЕРОВО

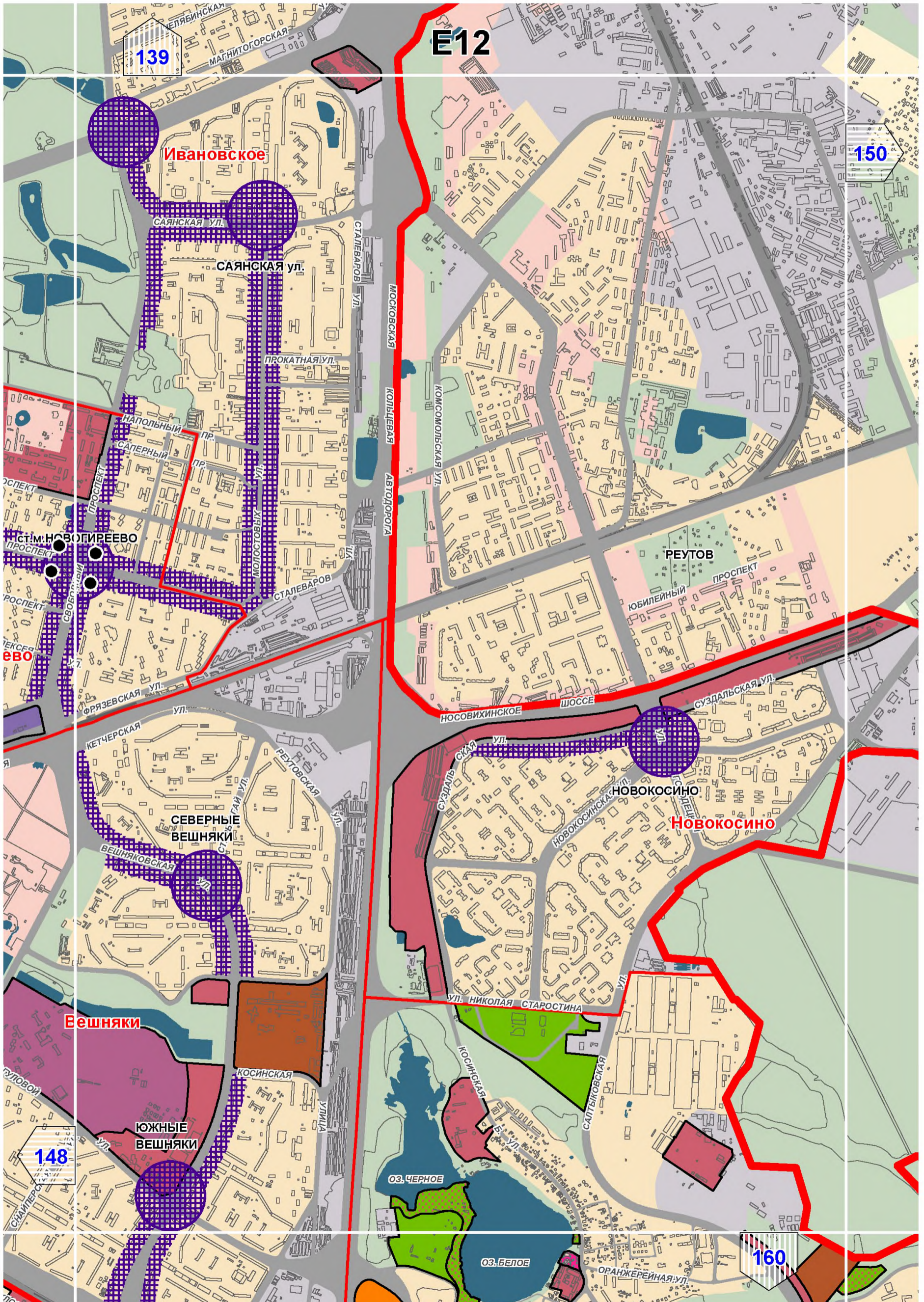
Новогиреево

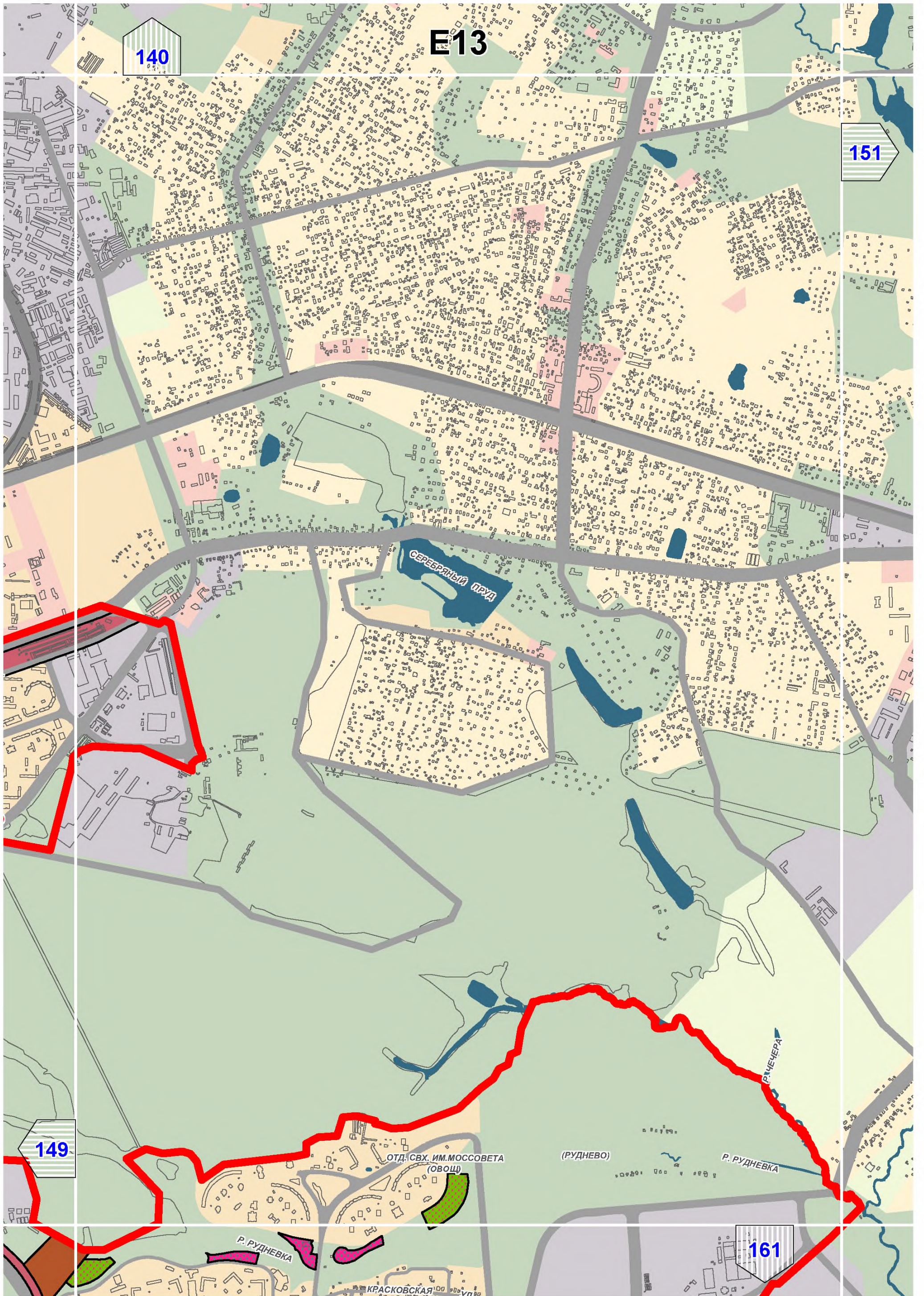
Музей-усадьба
"Кусково"

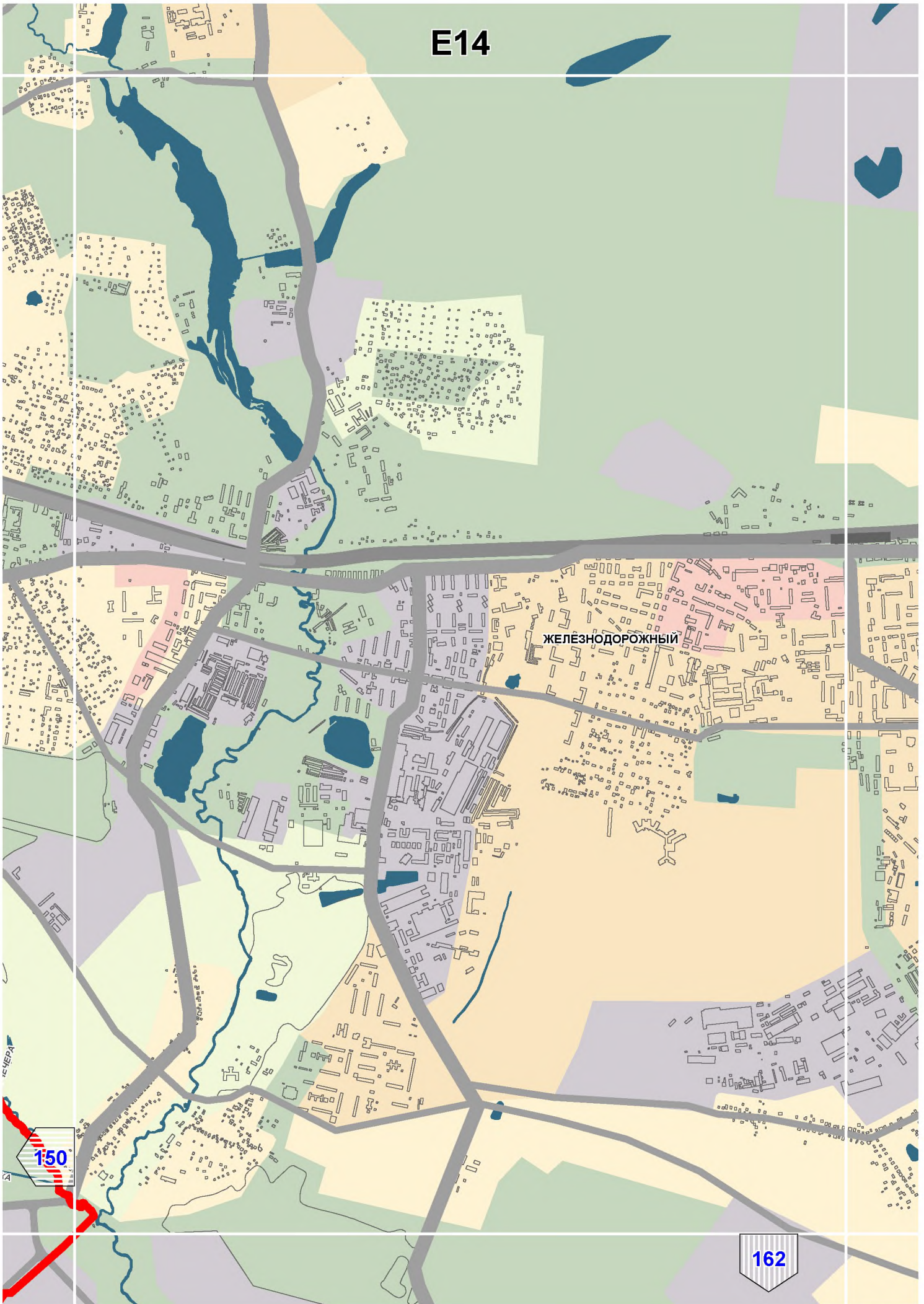
Вешняки

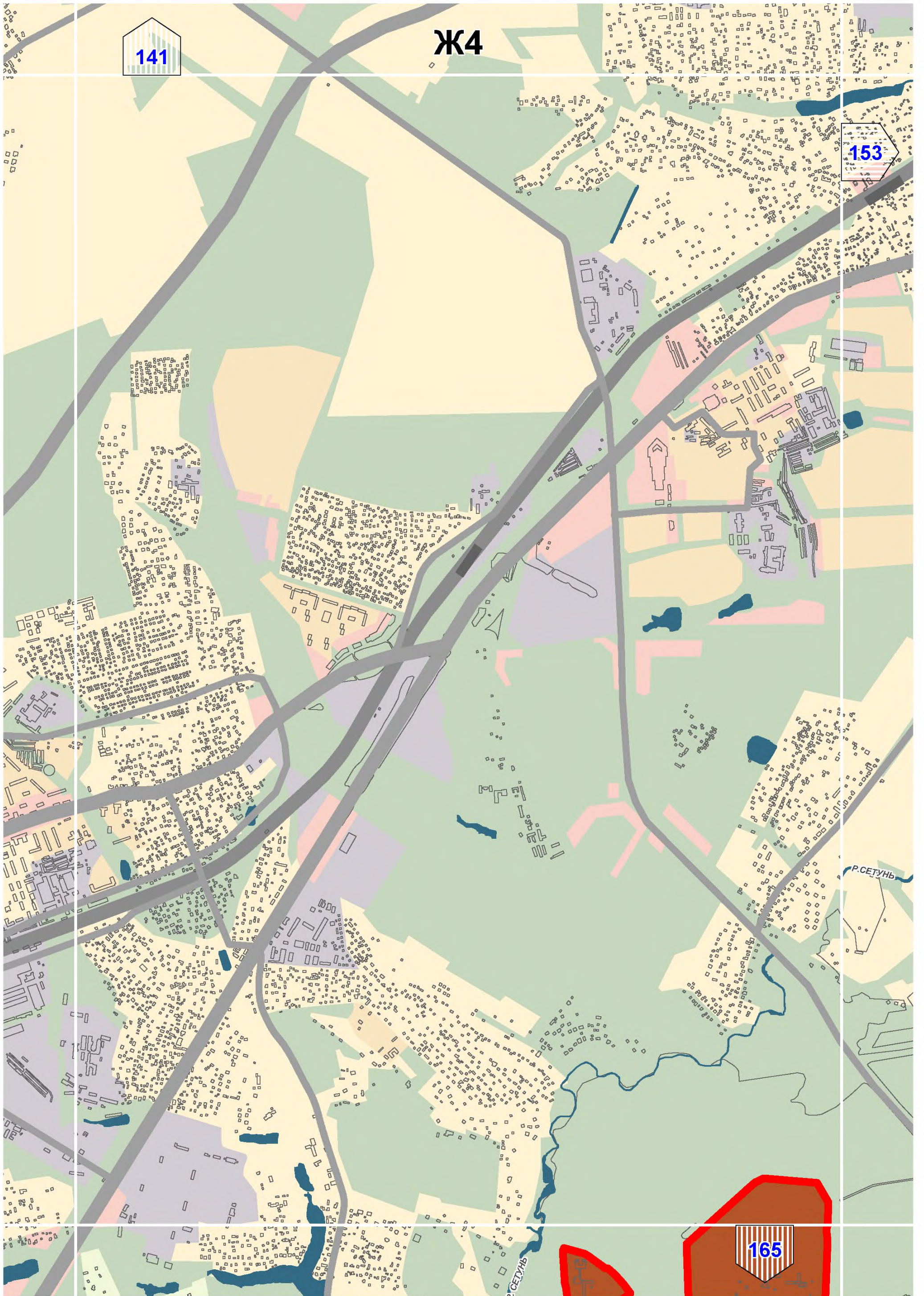
Рязанский

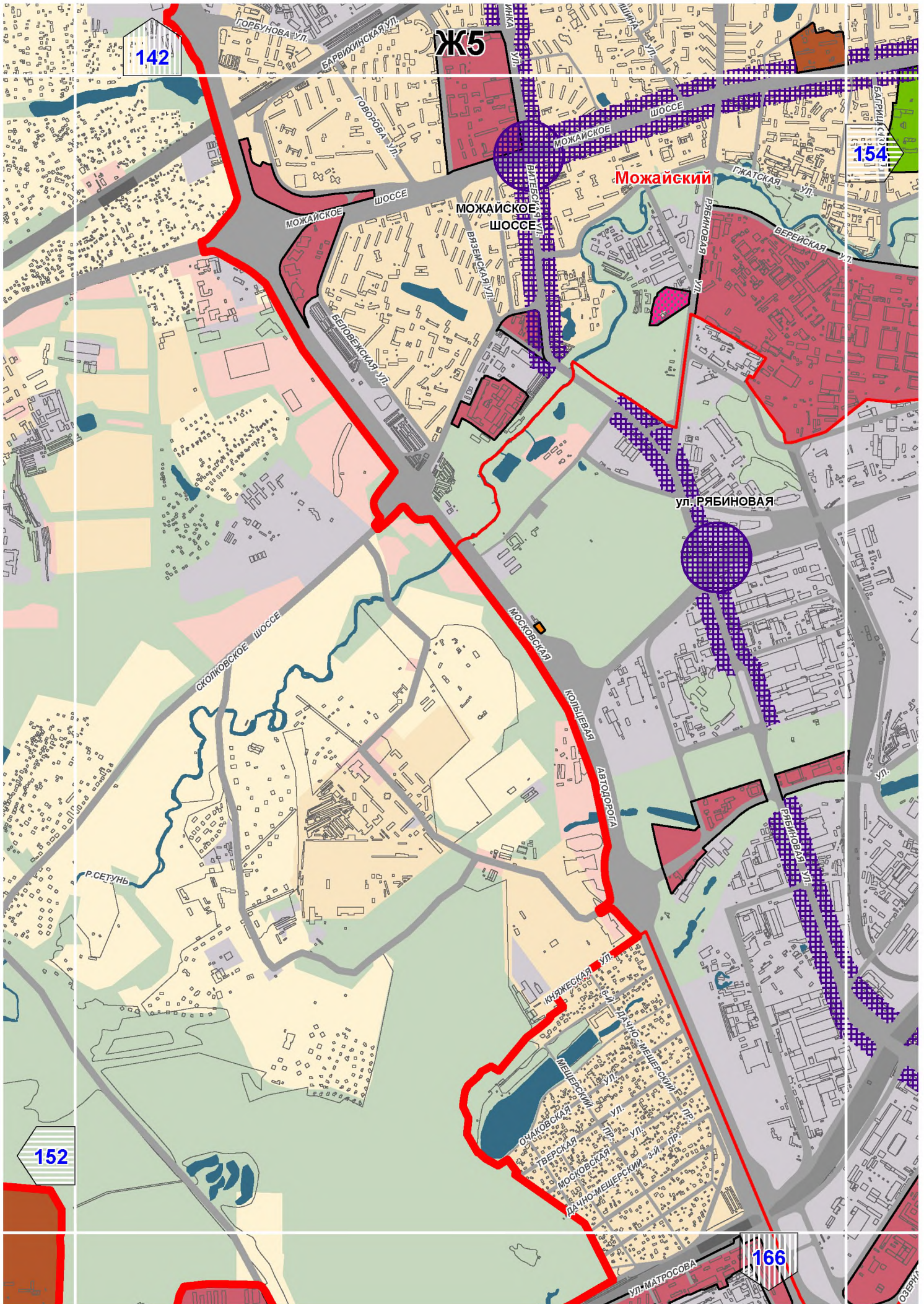
159

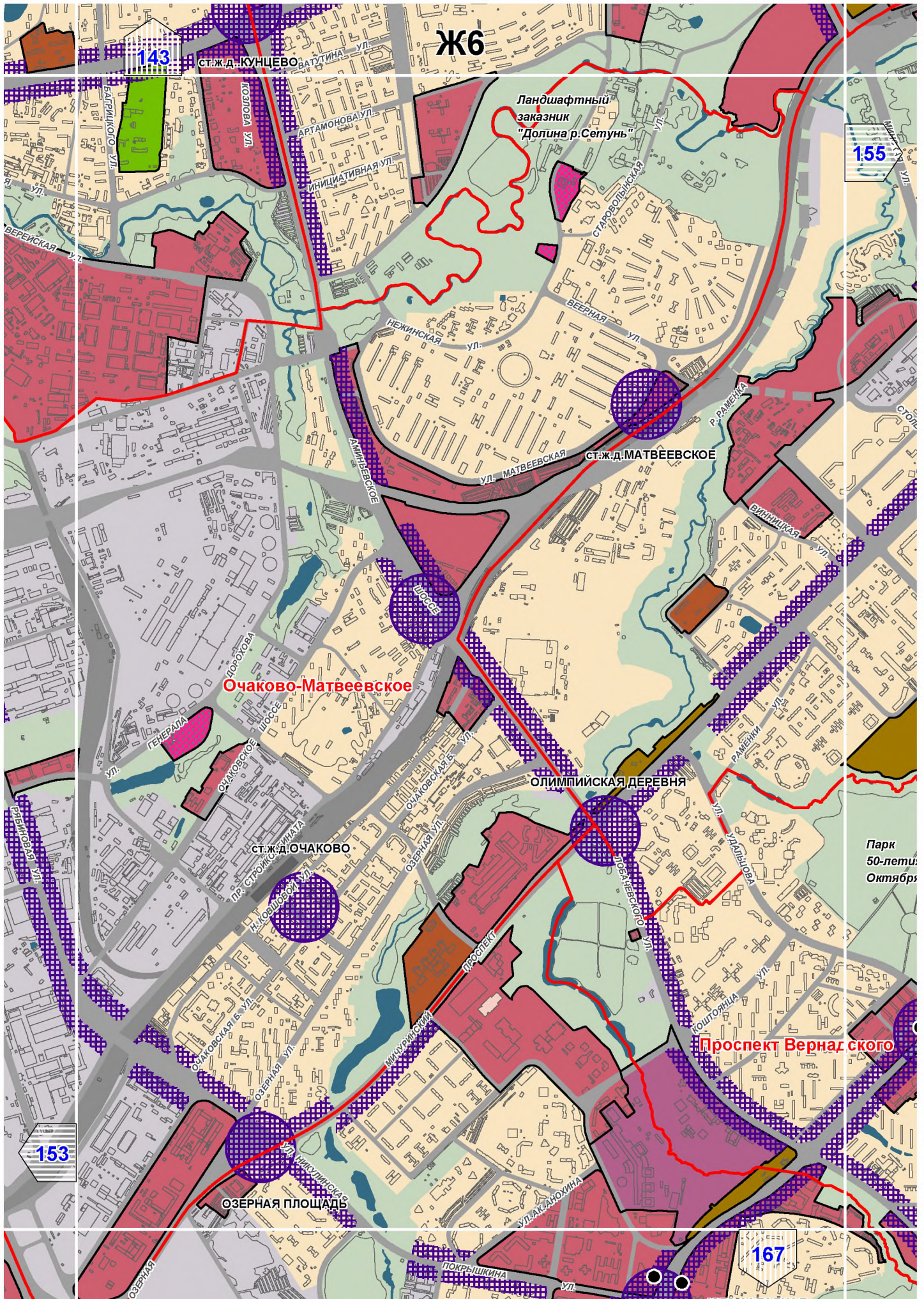


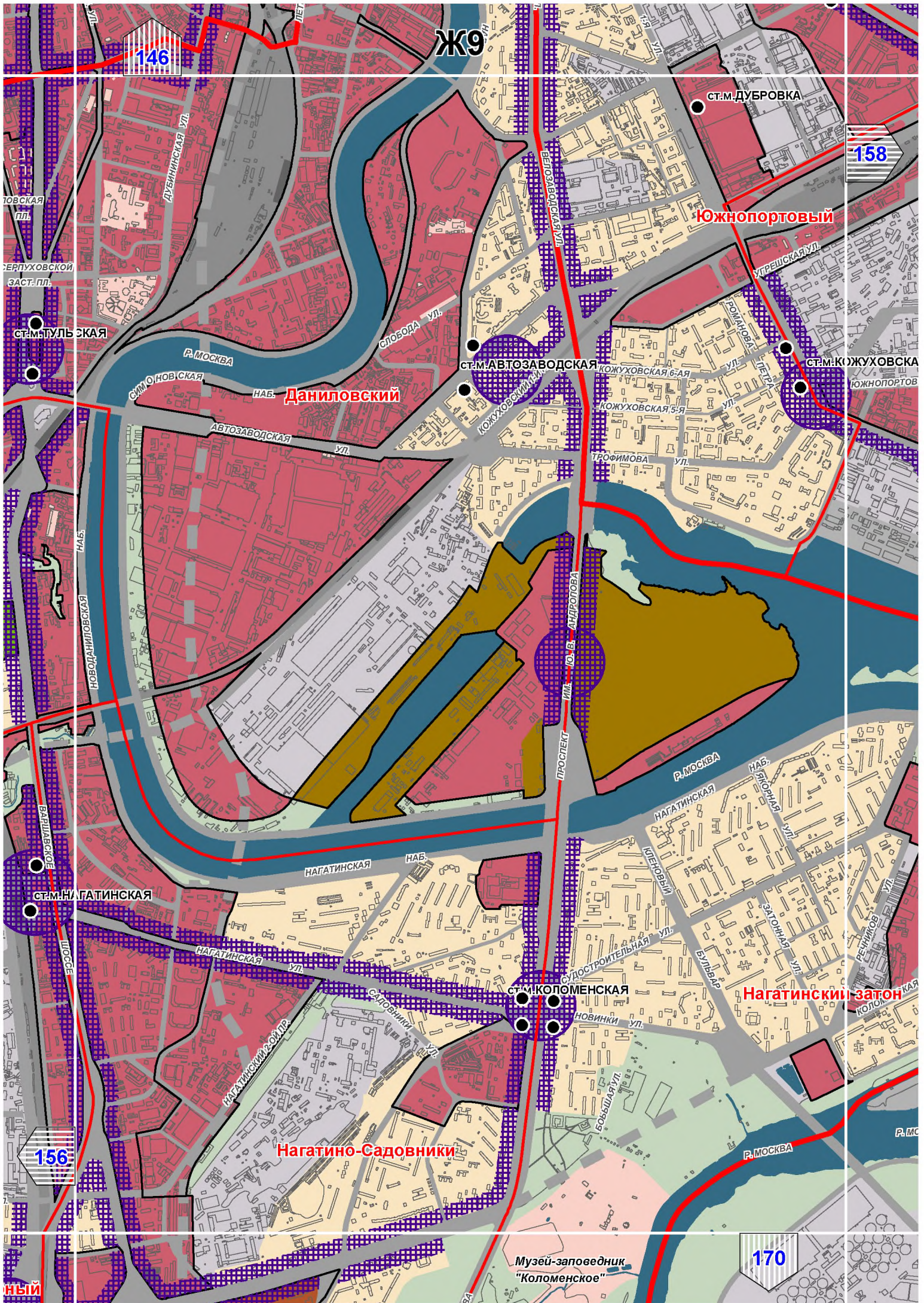


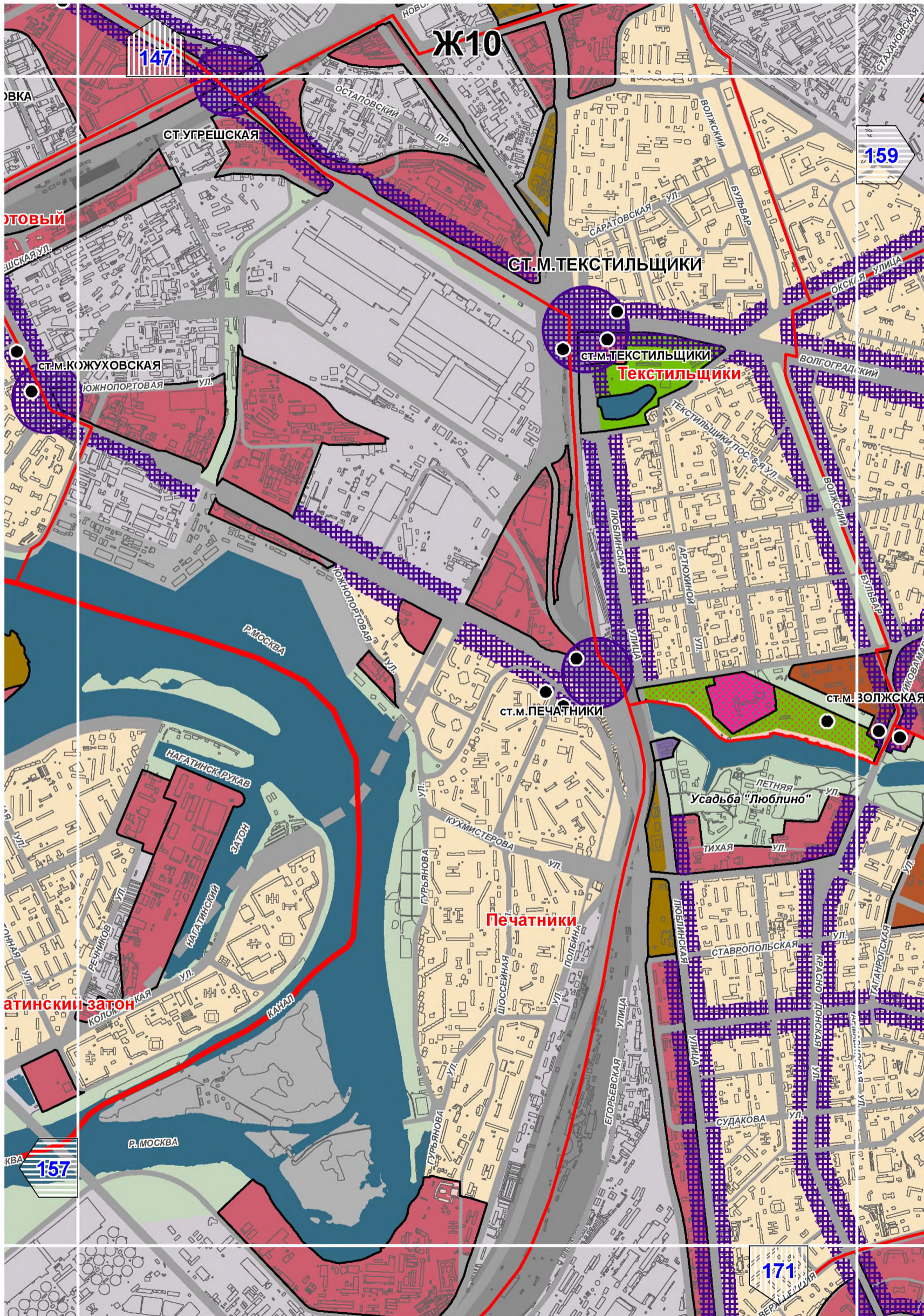


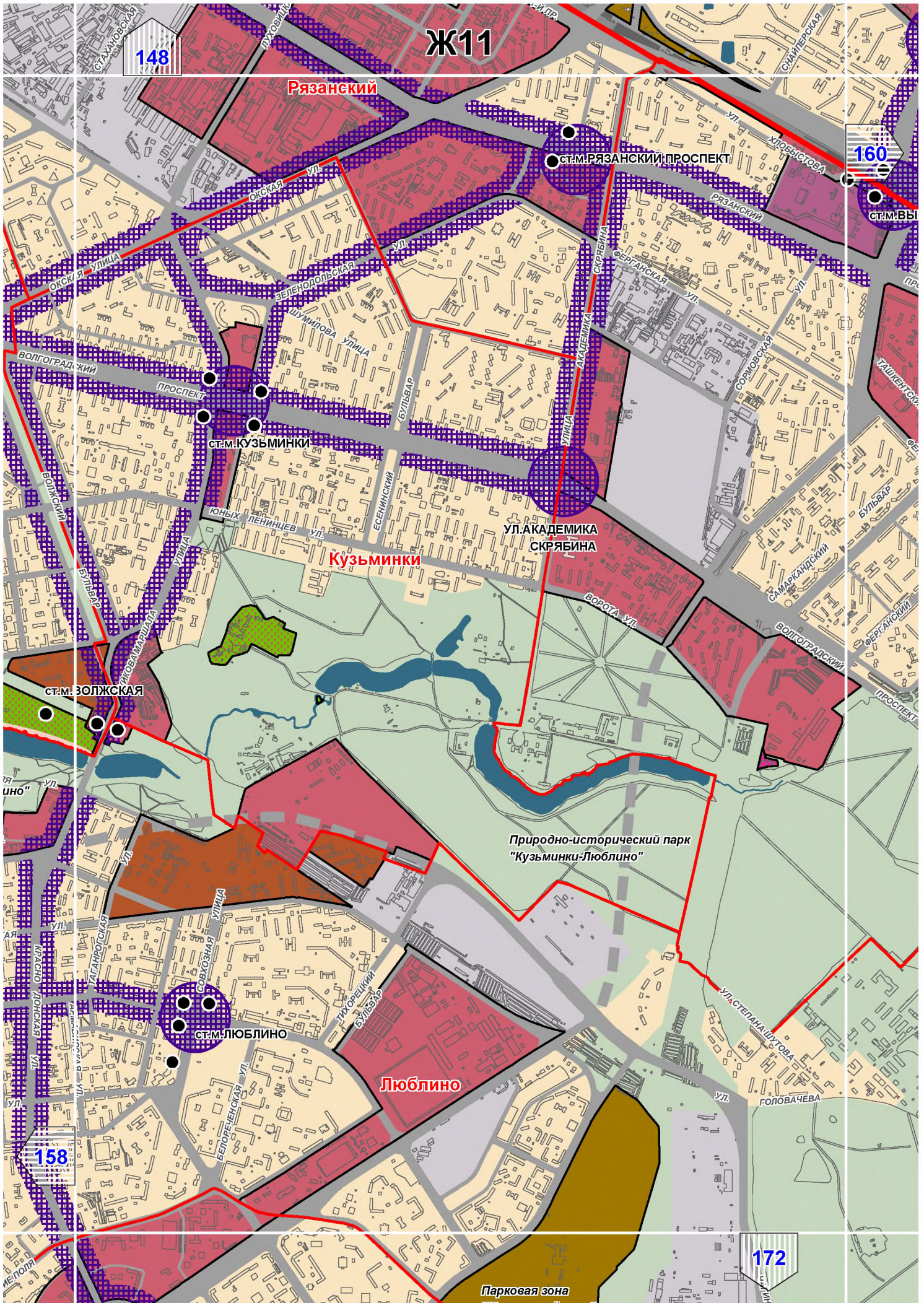


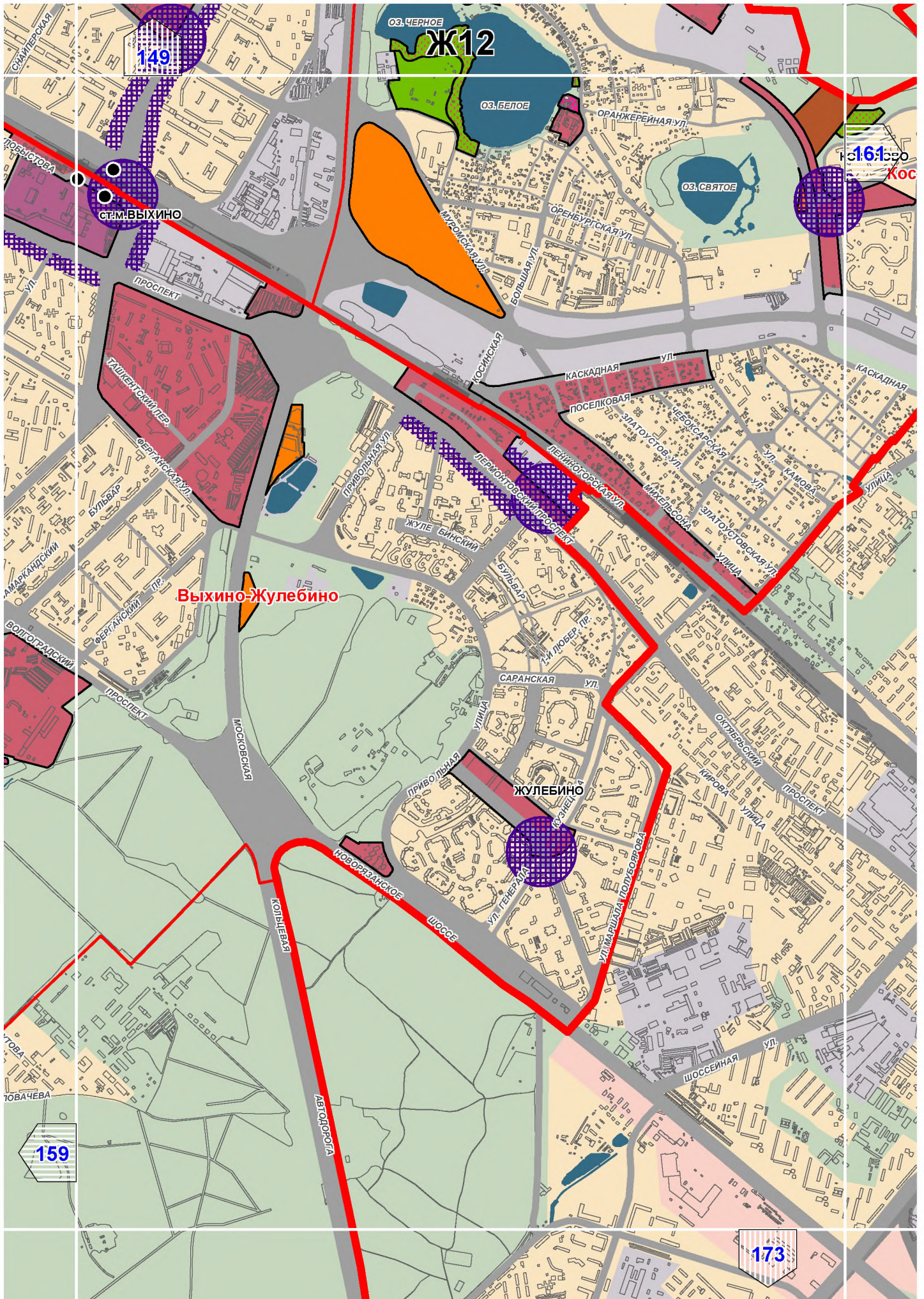


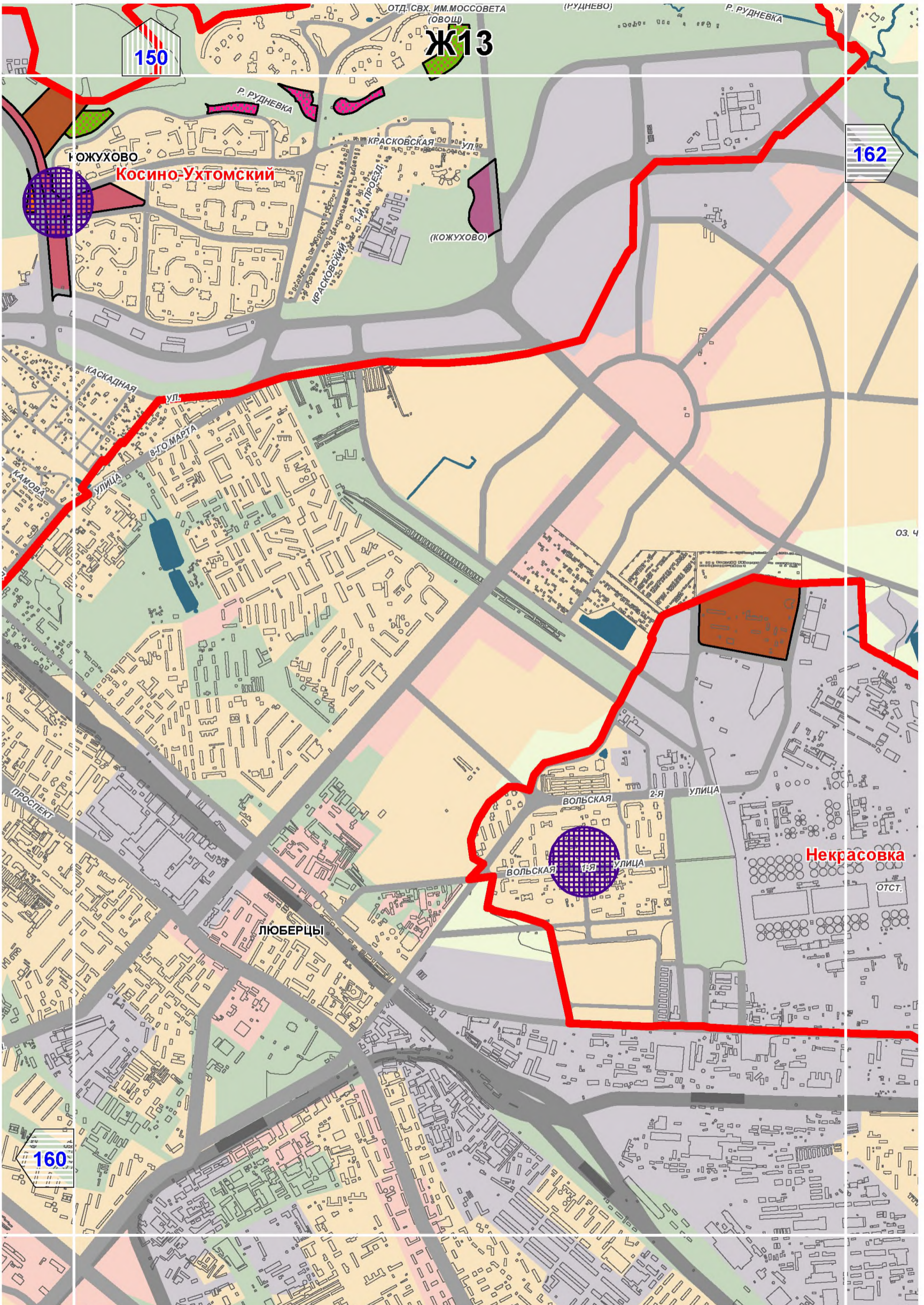


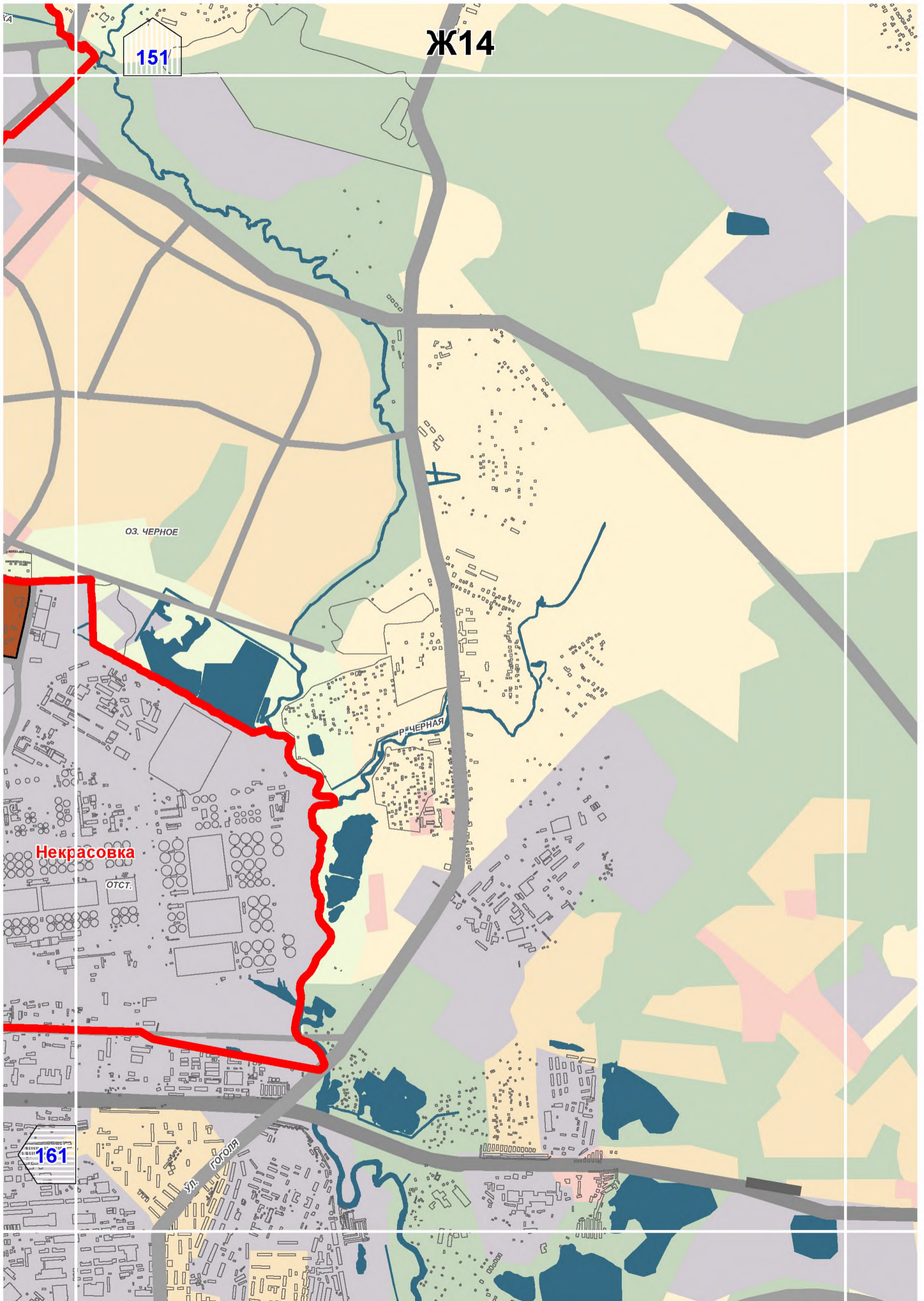


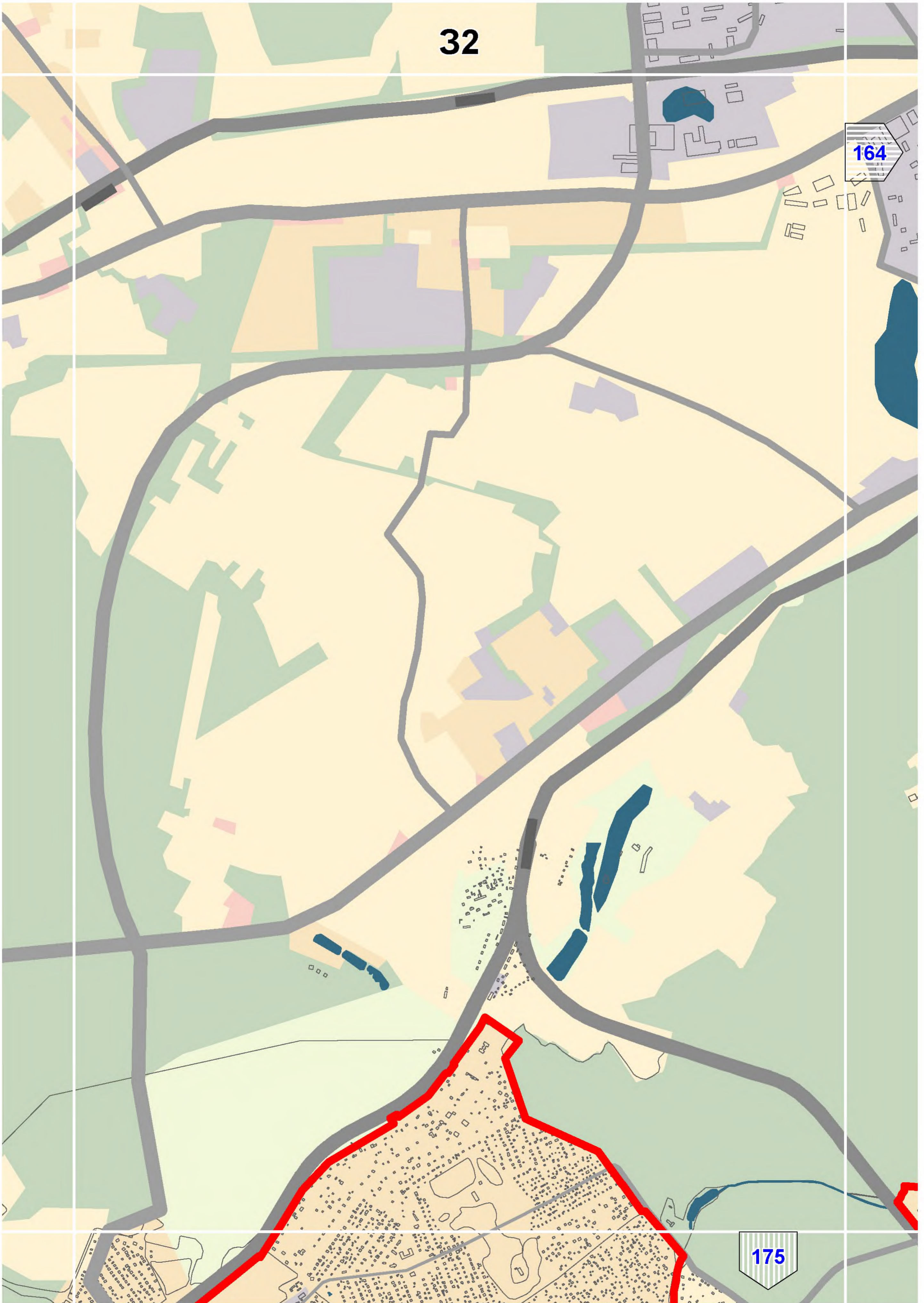


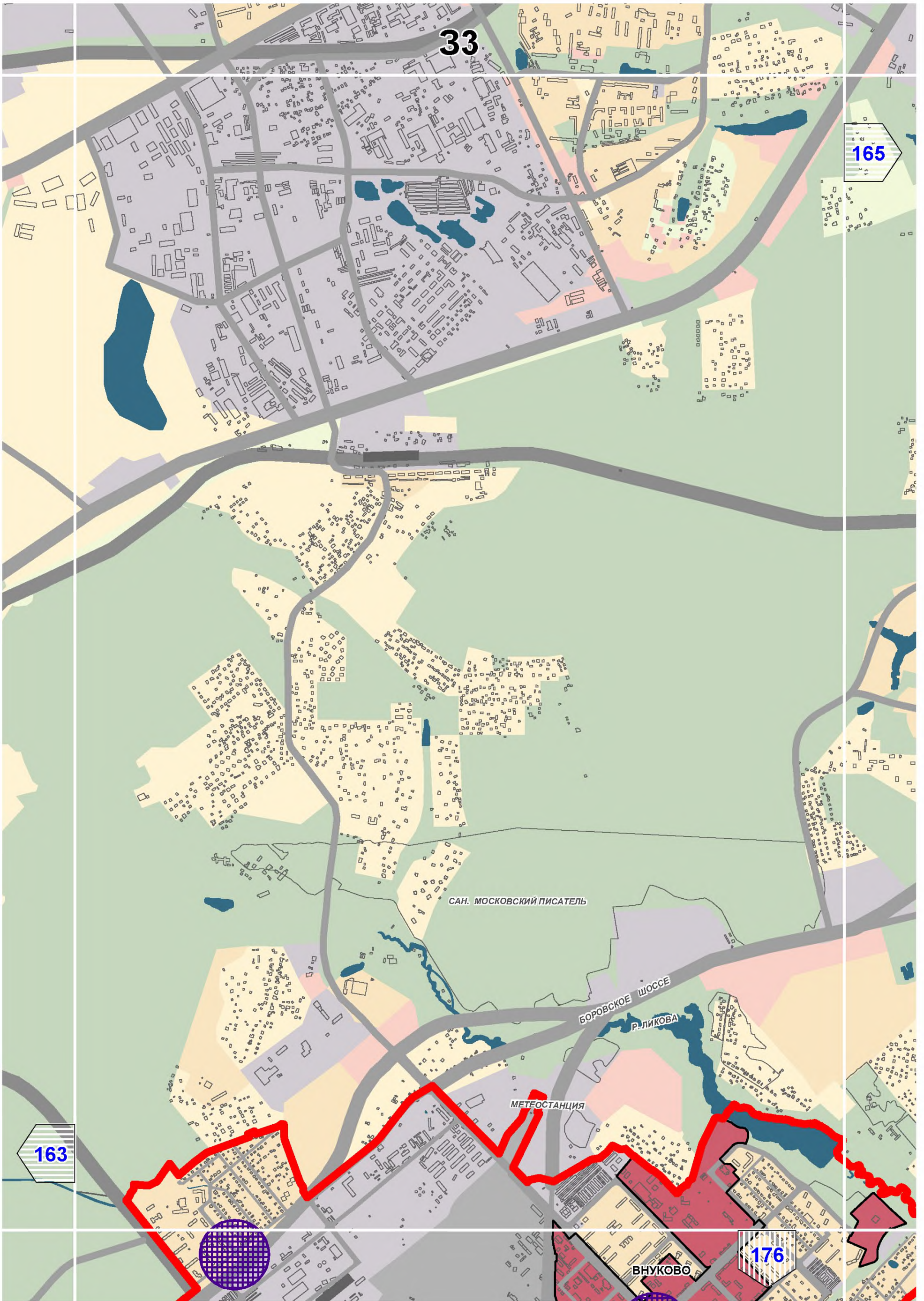


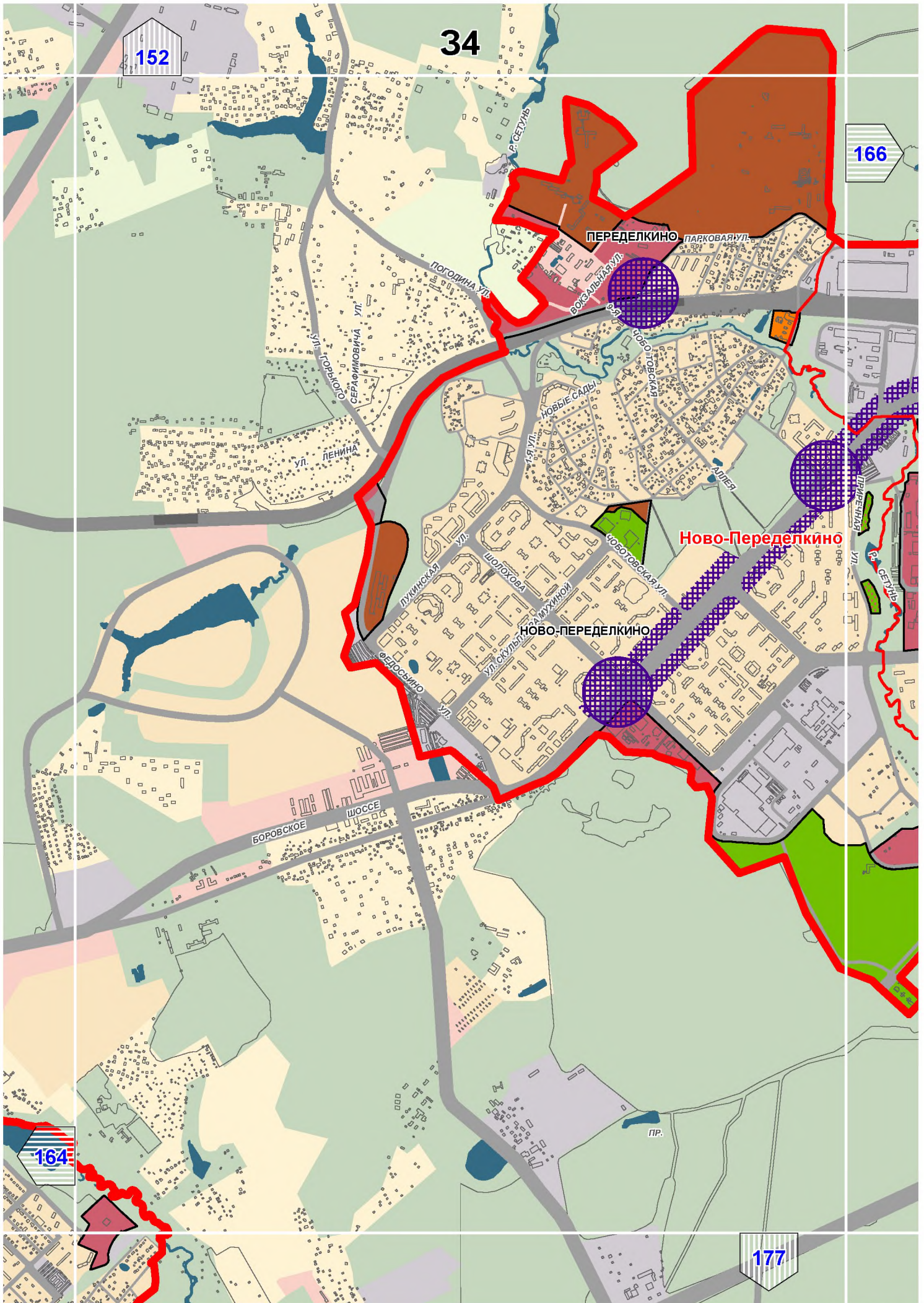


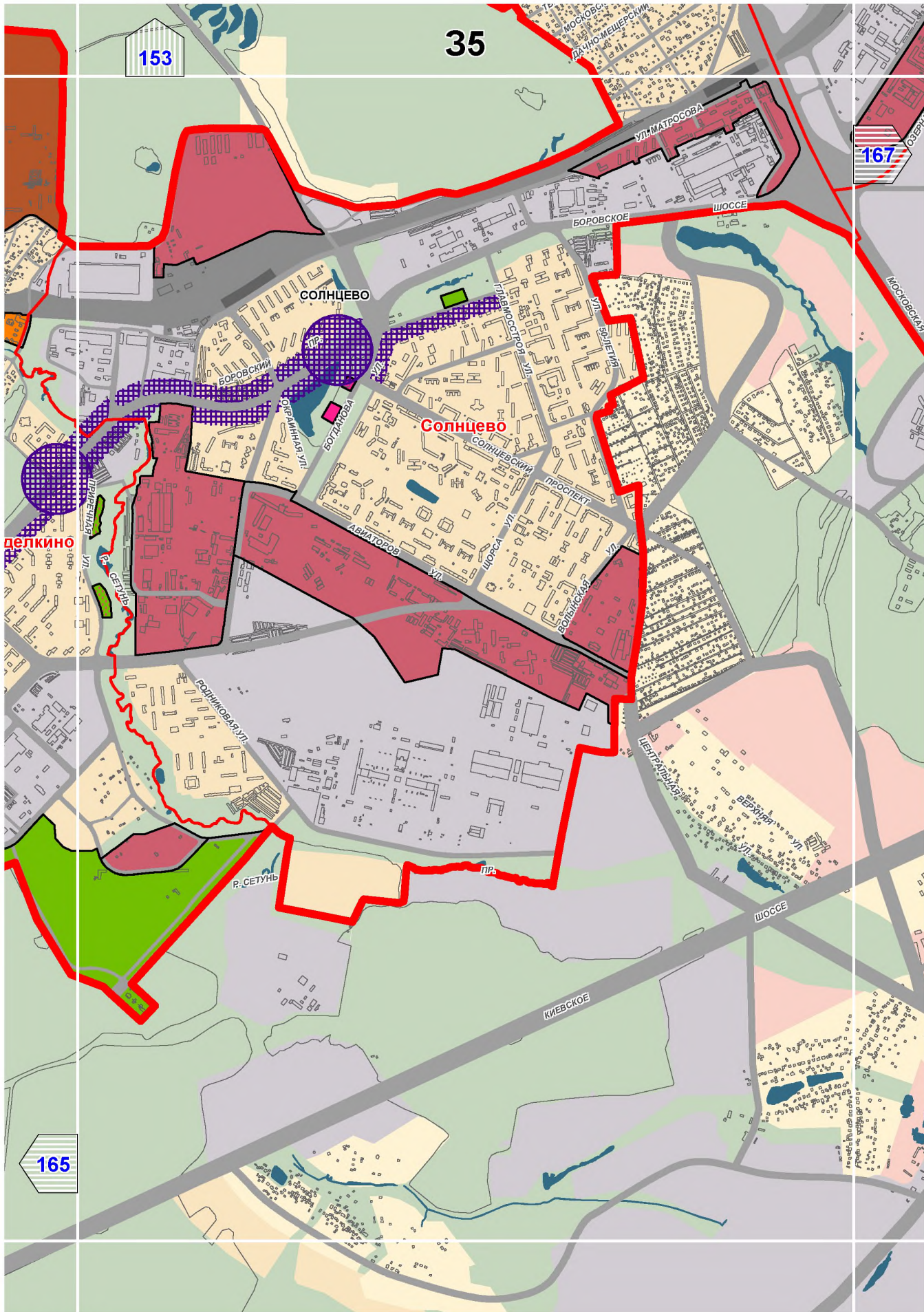


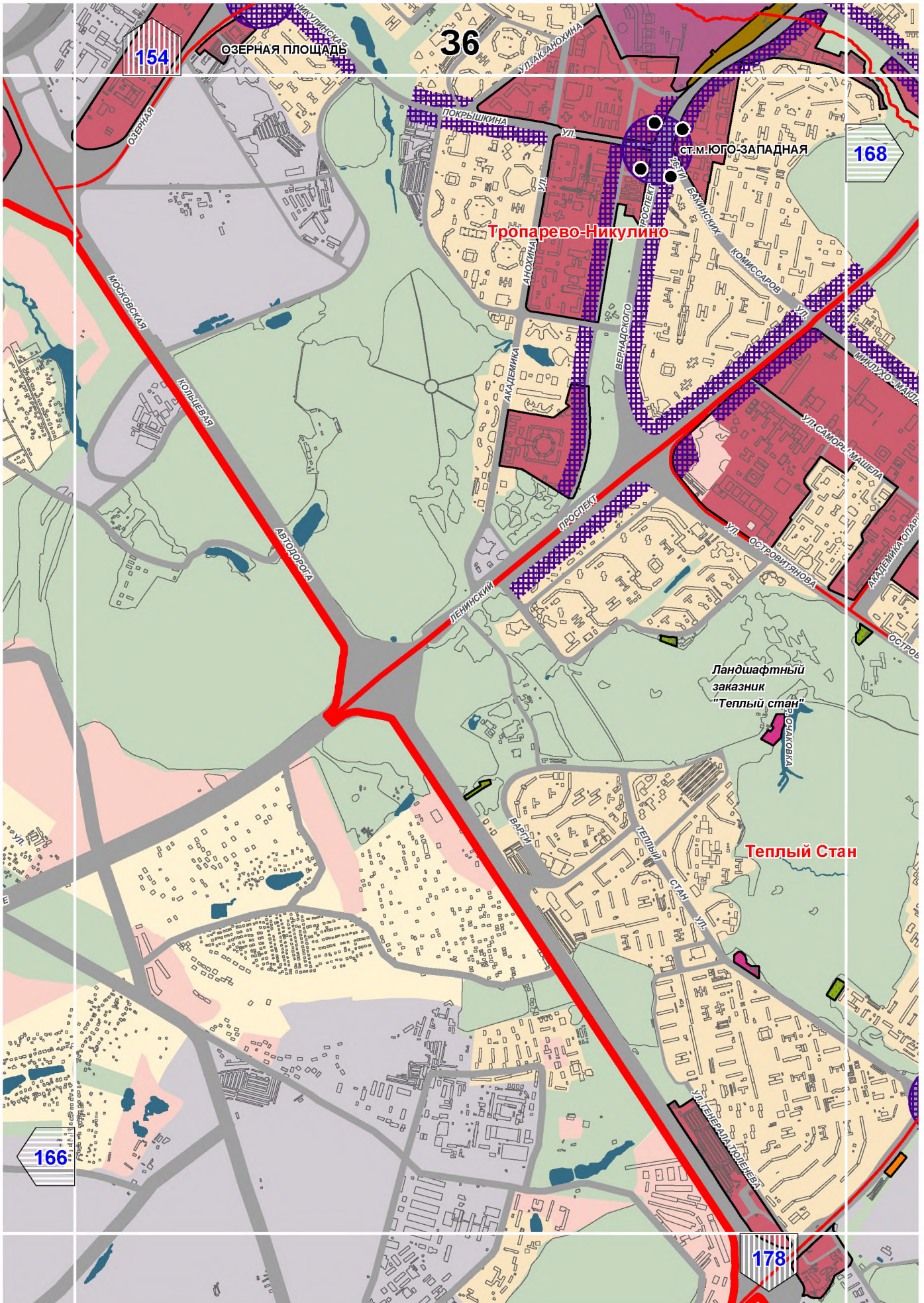


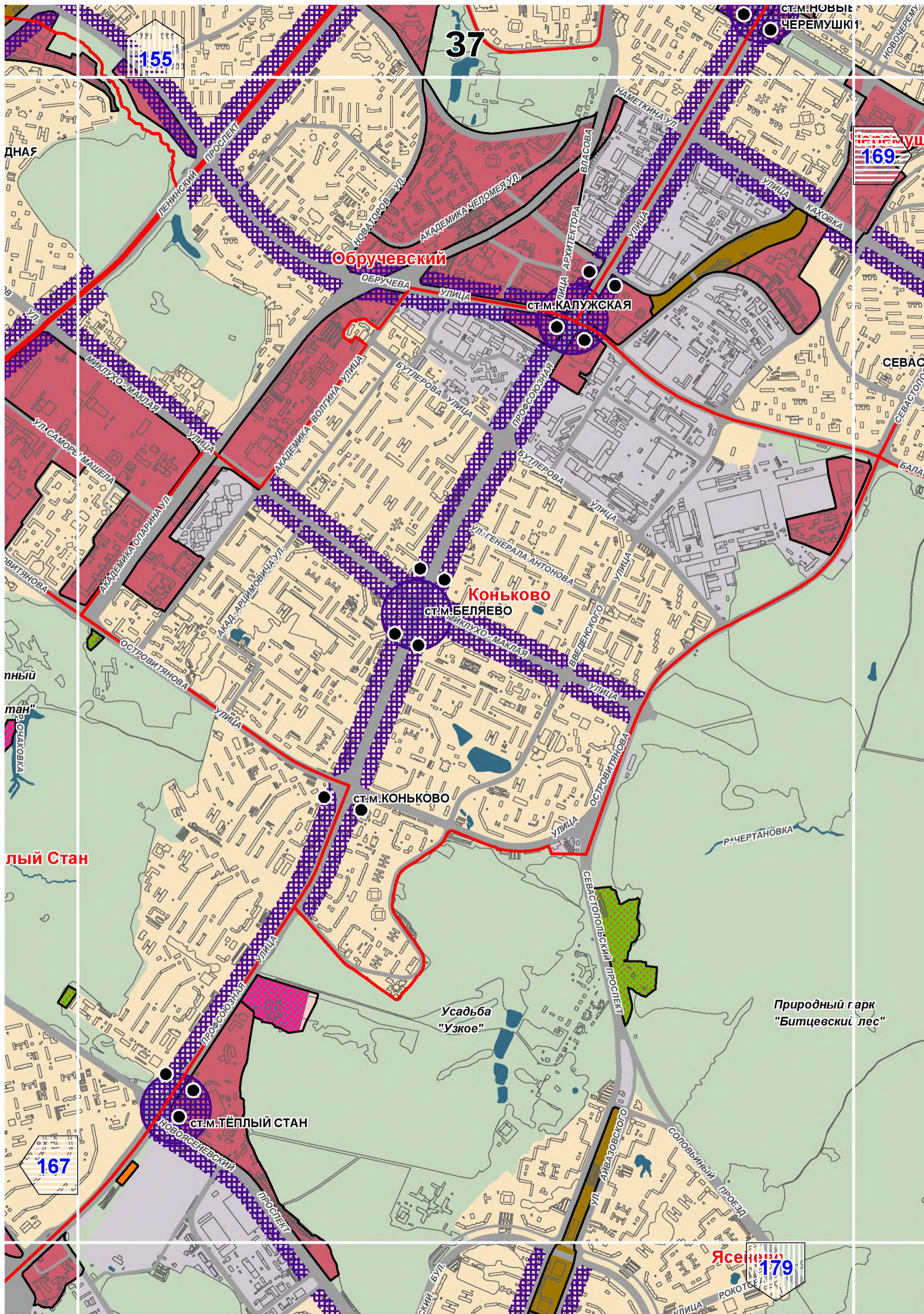


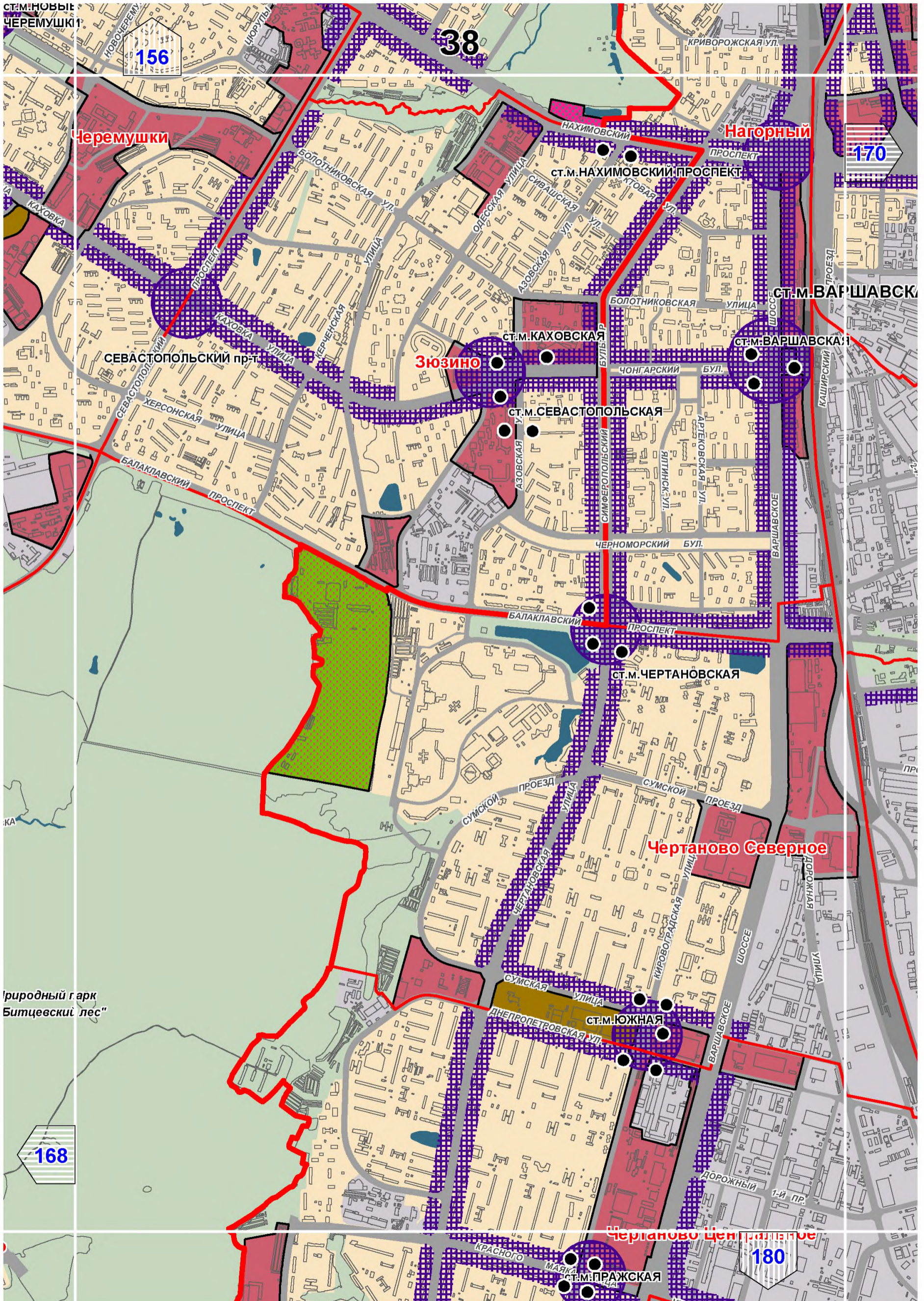


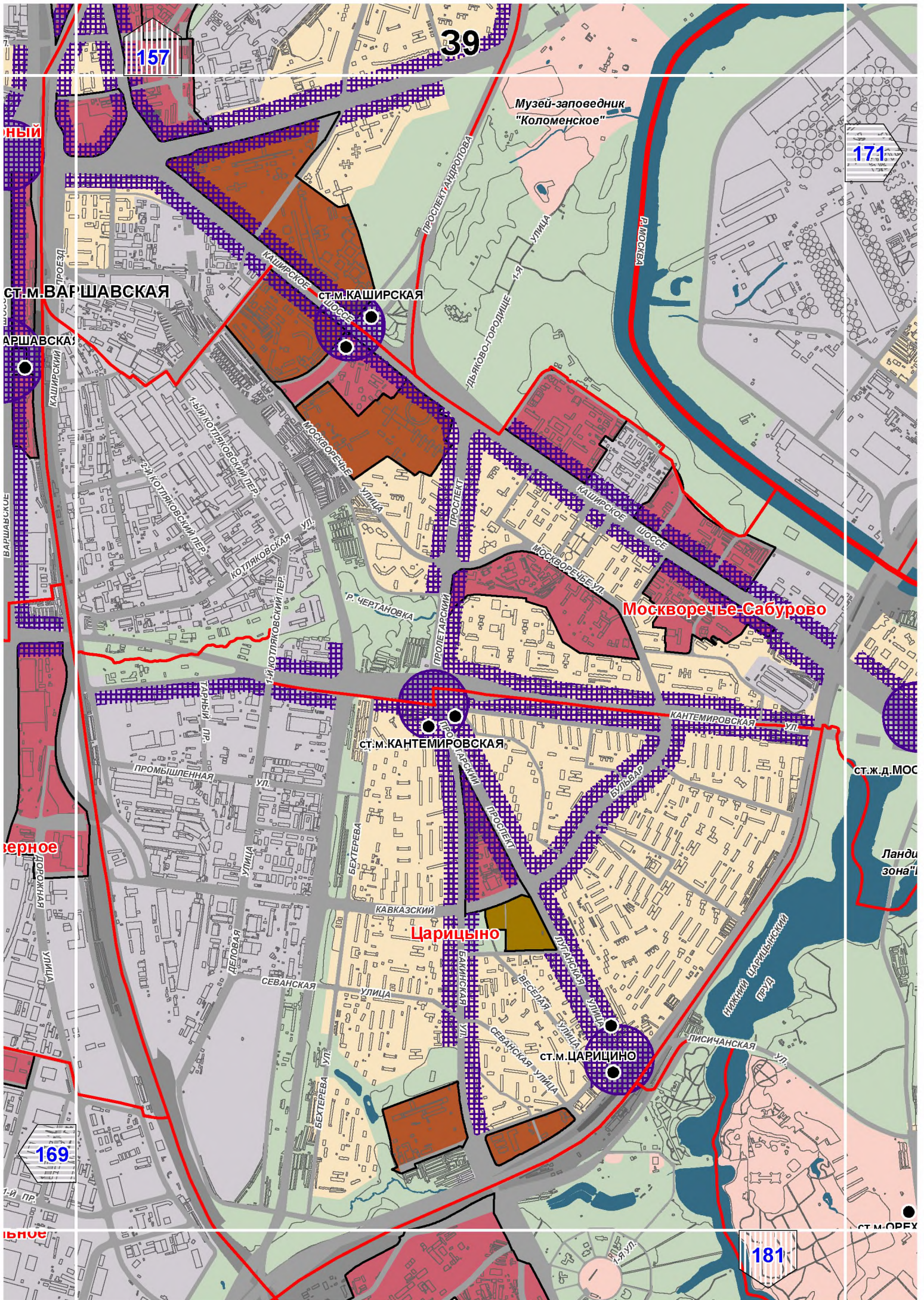


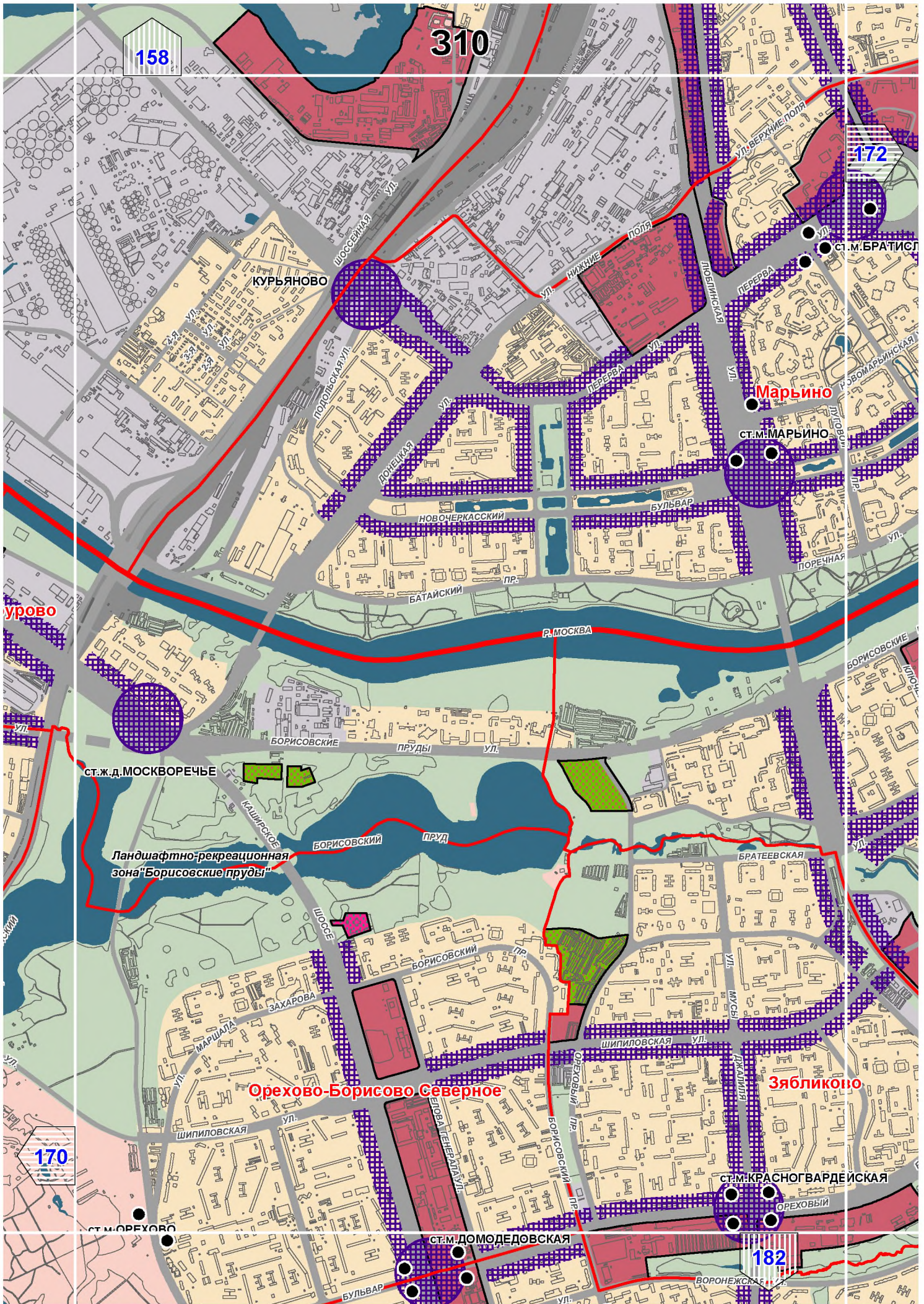


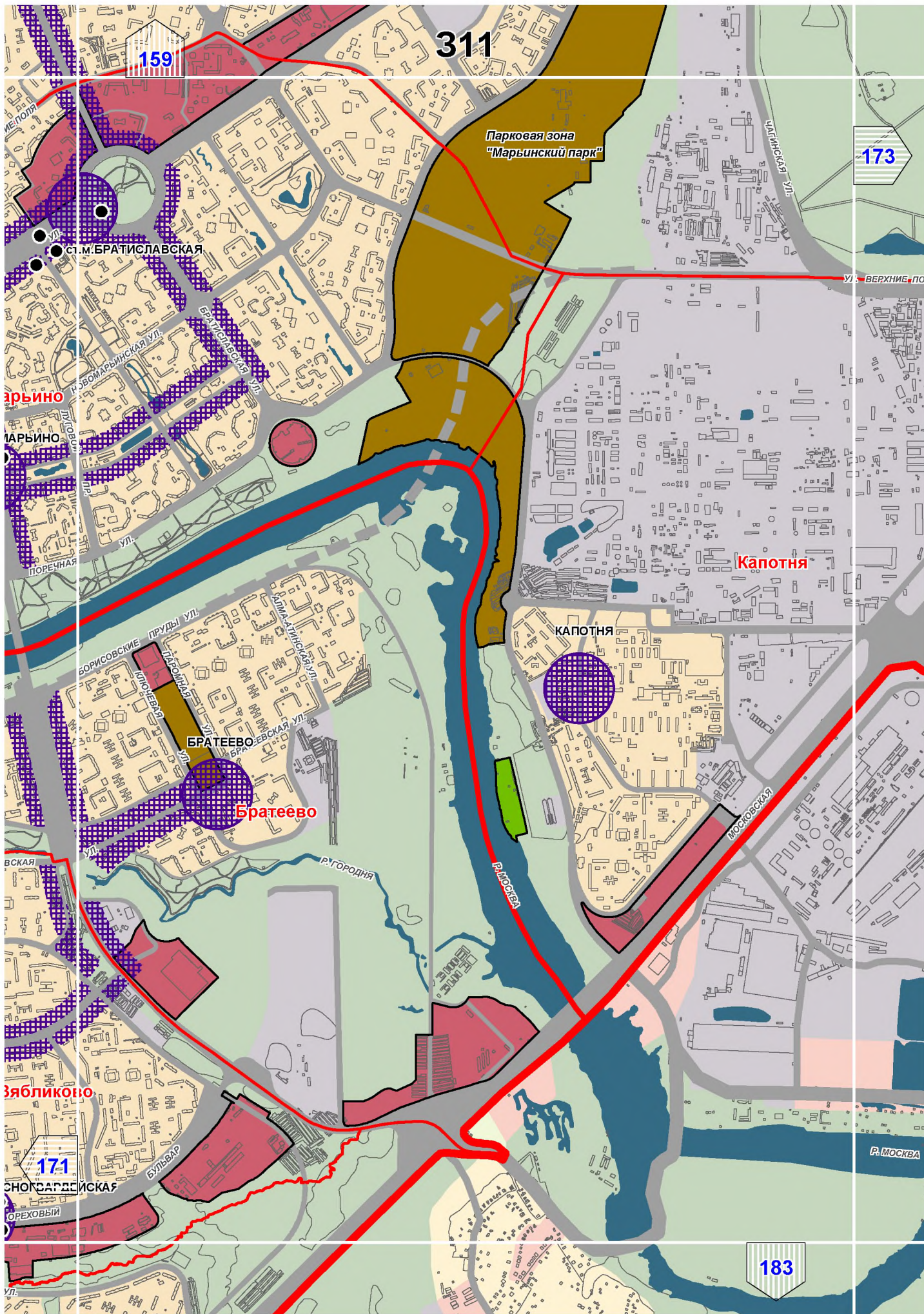


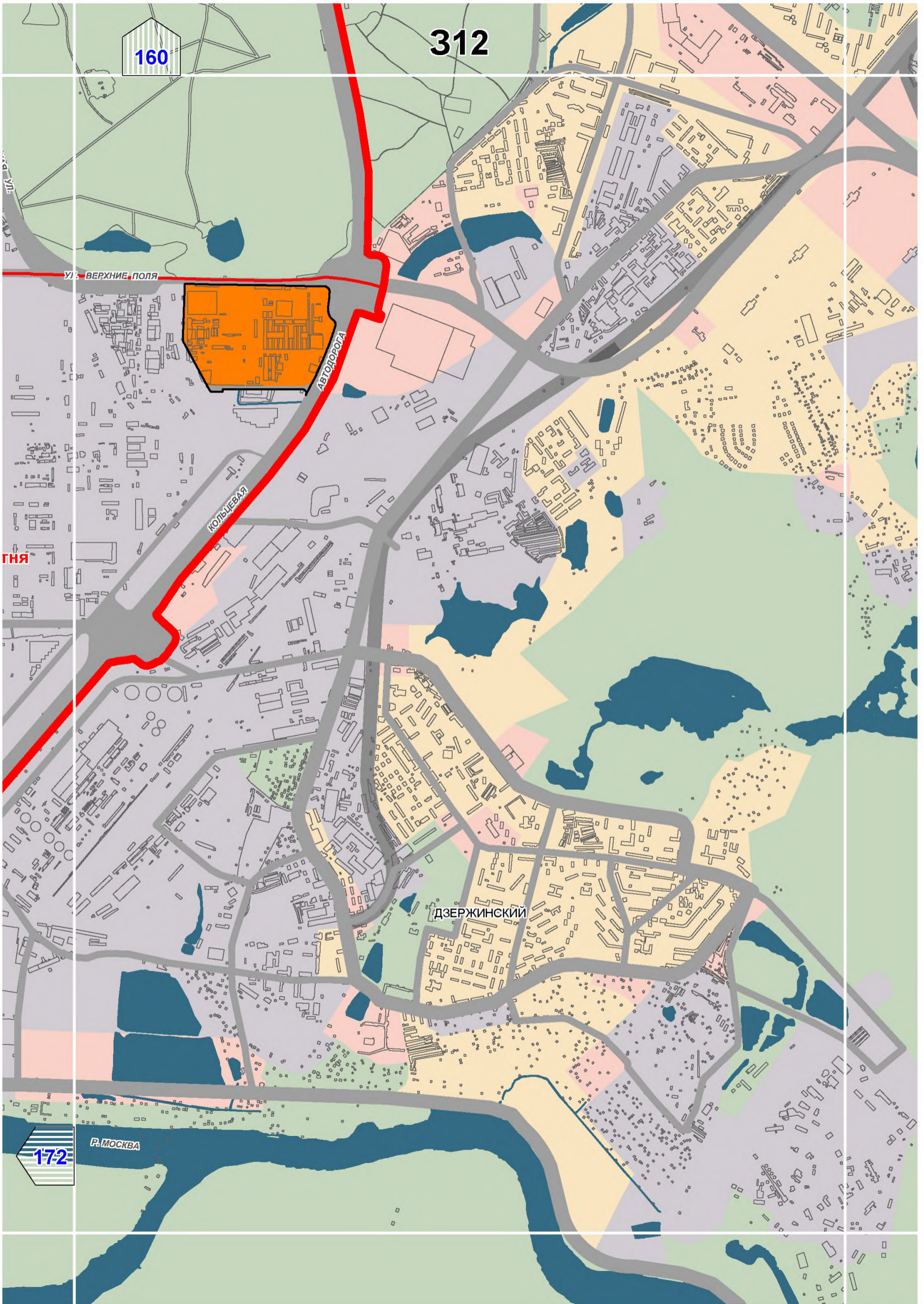


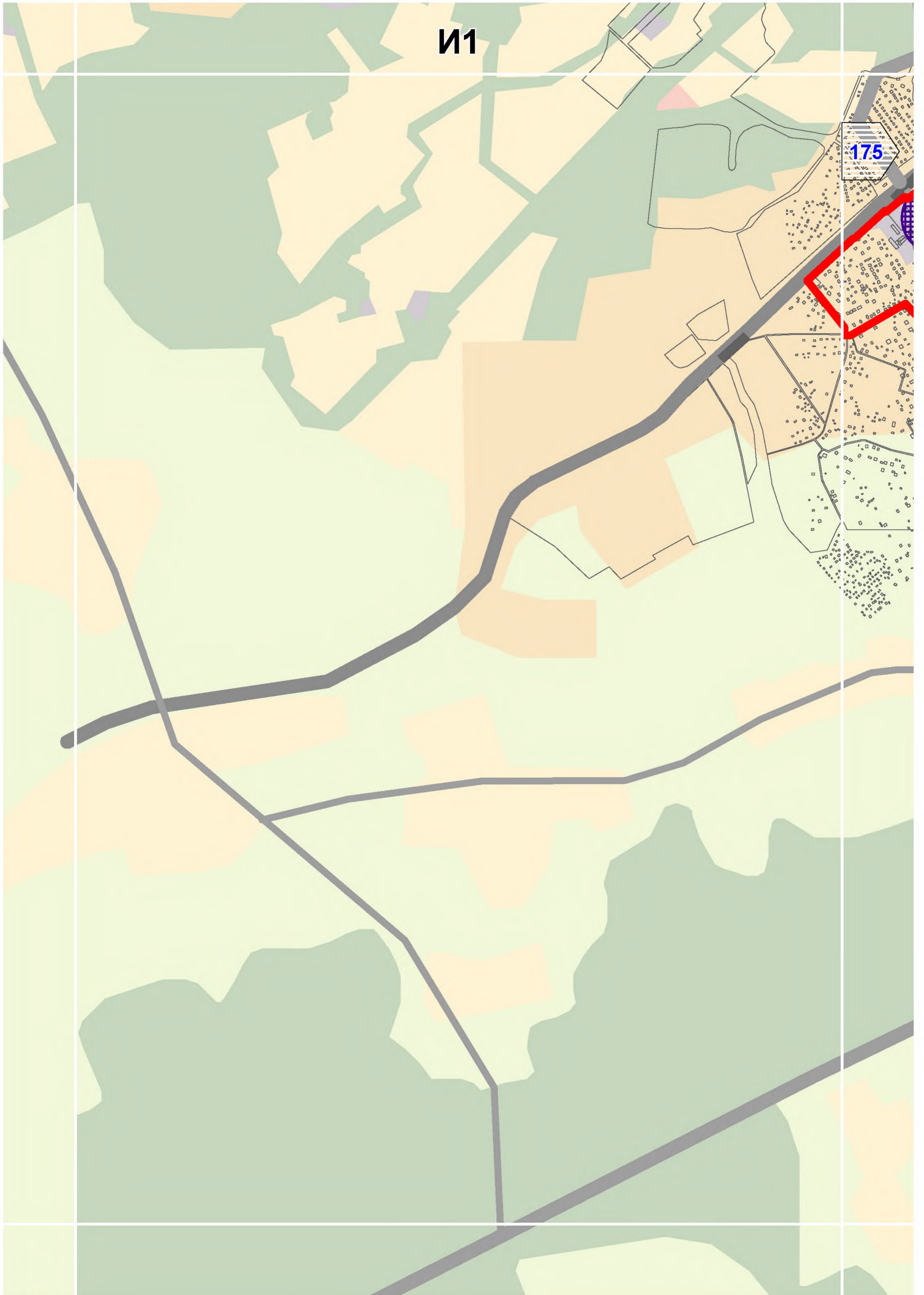


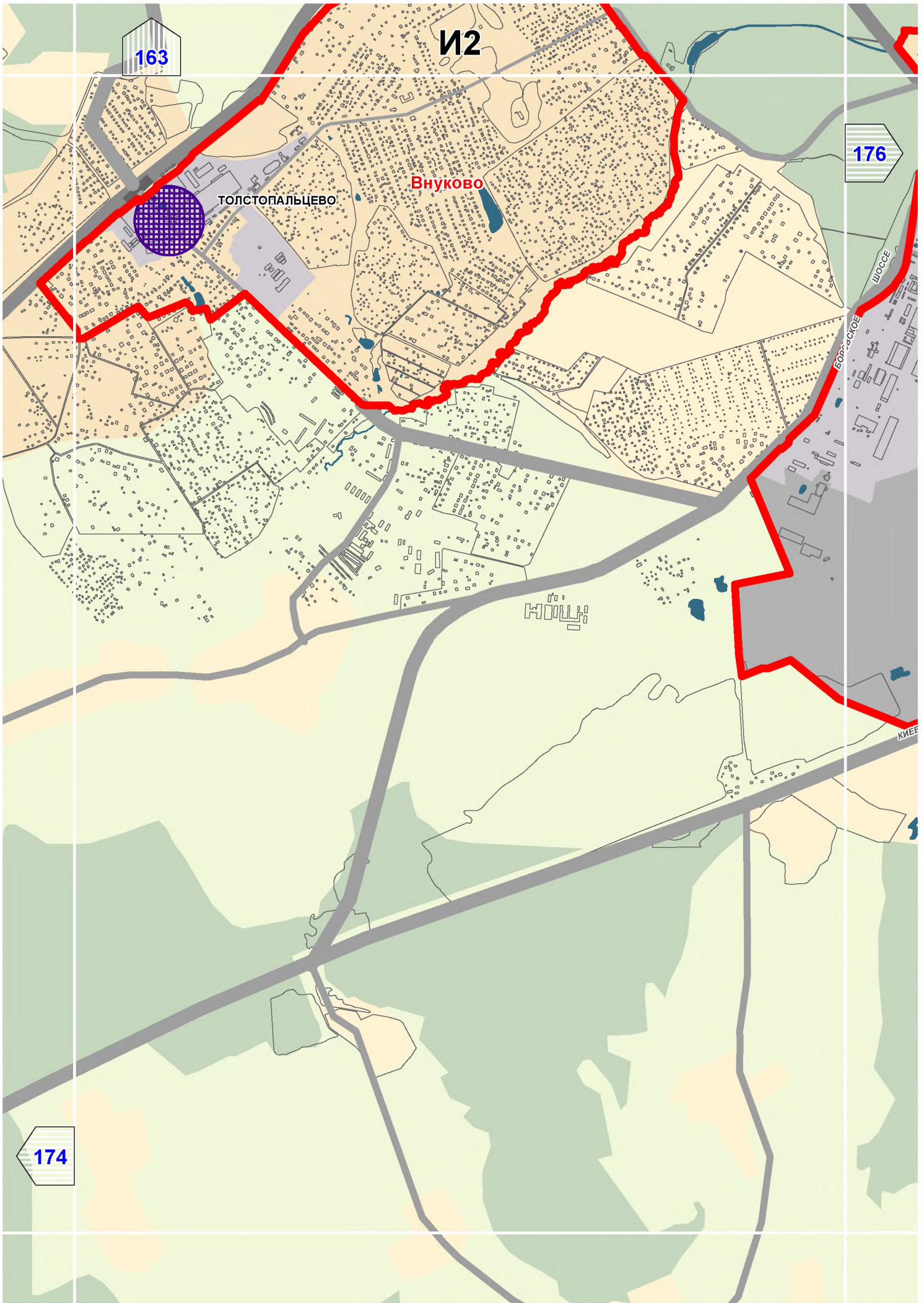


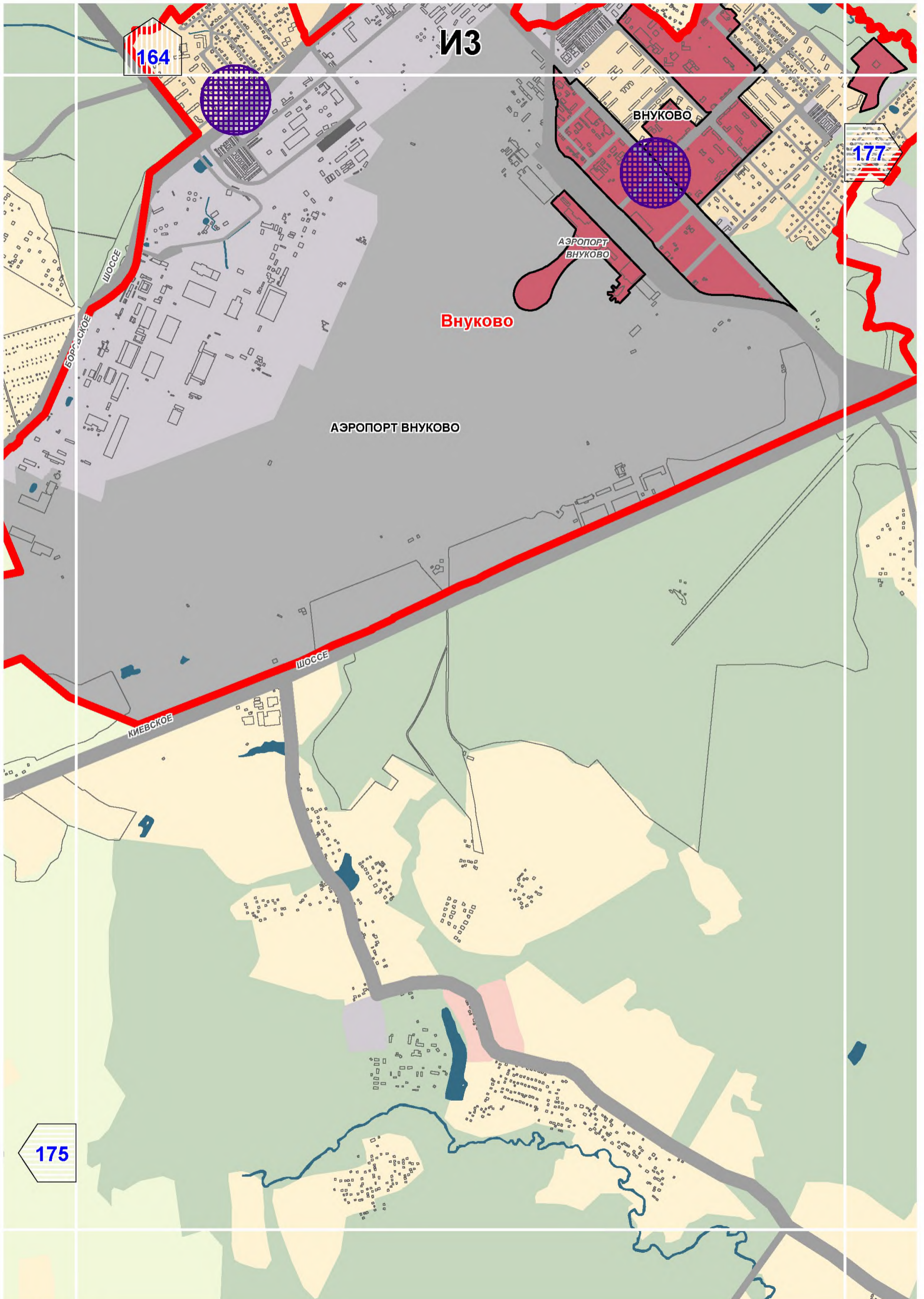


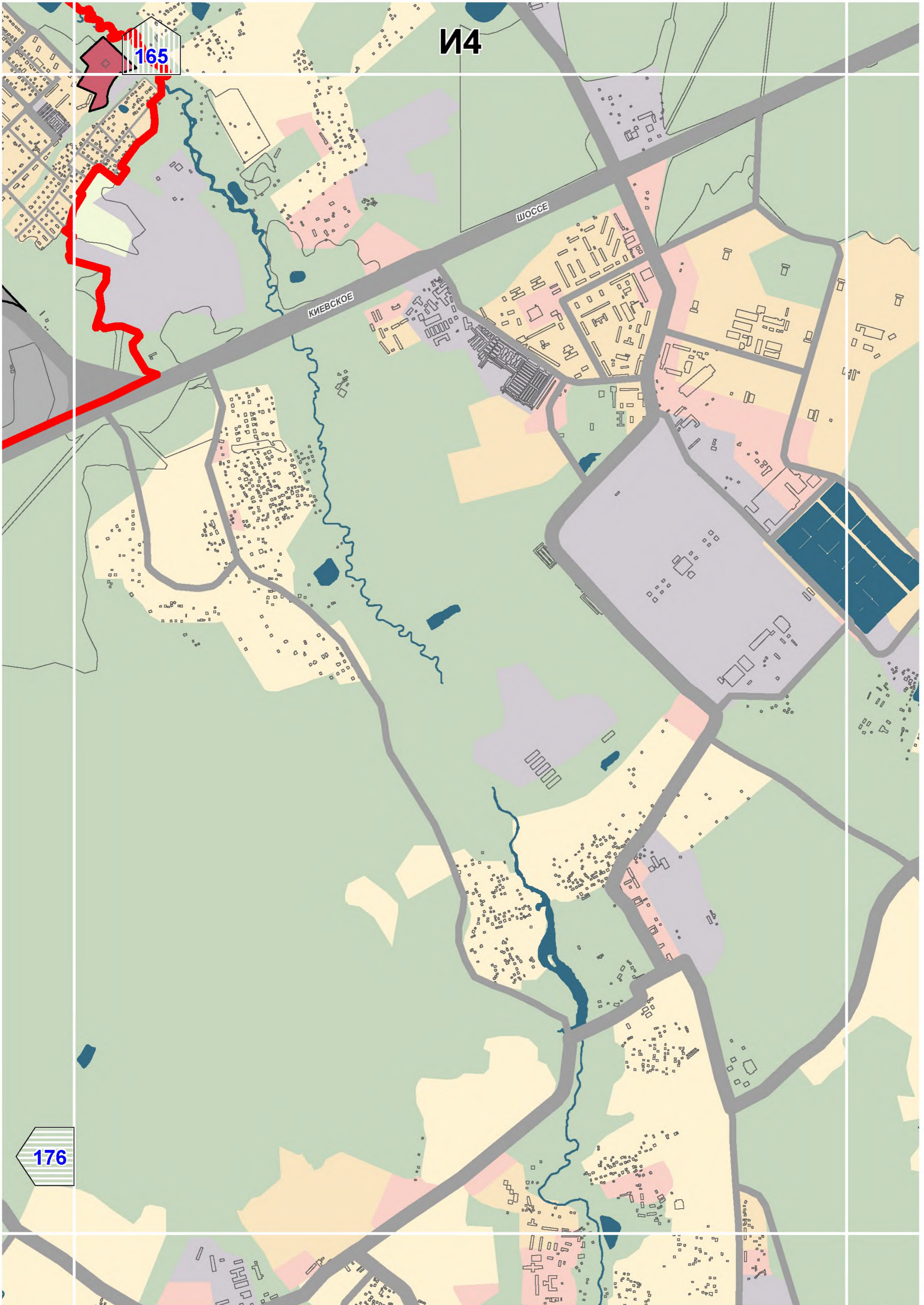


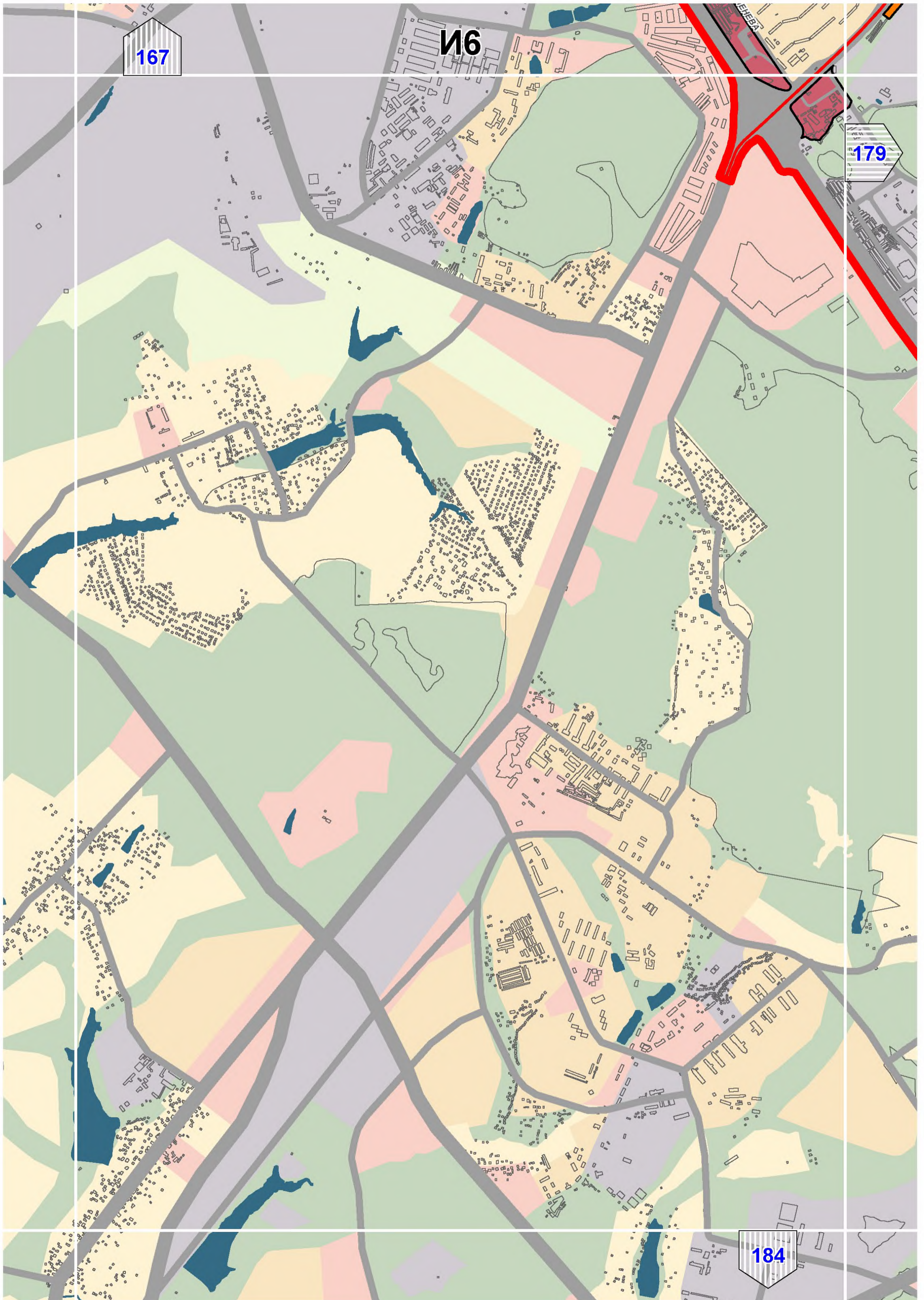










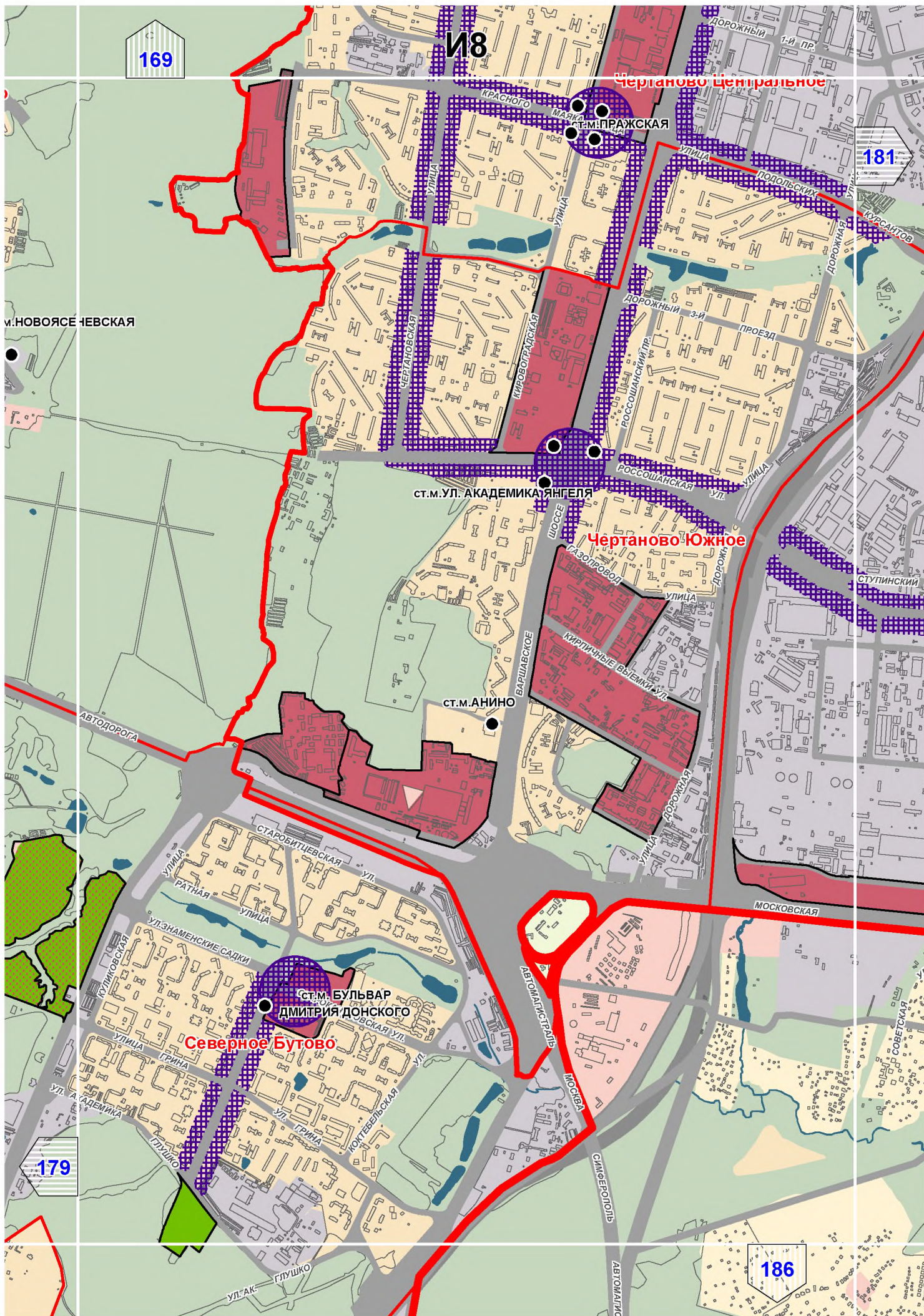


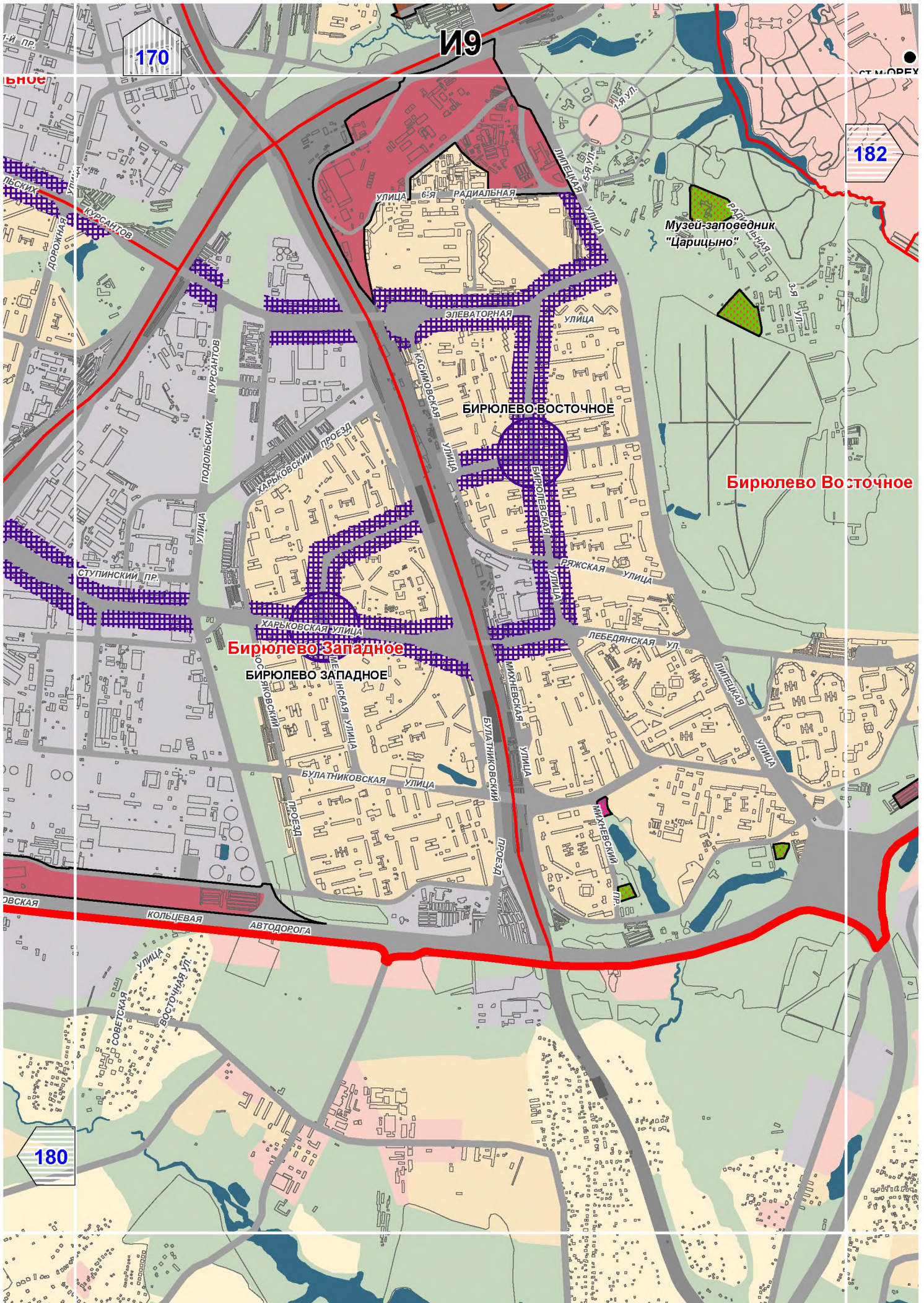
167

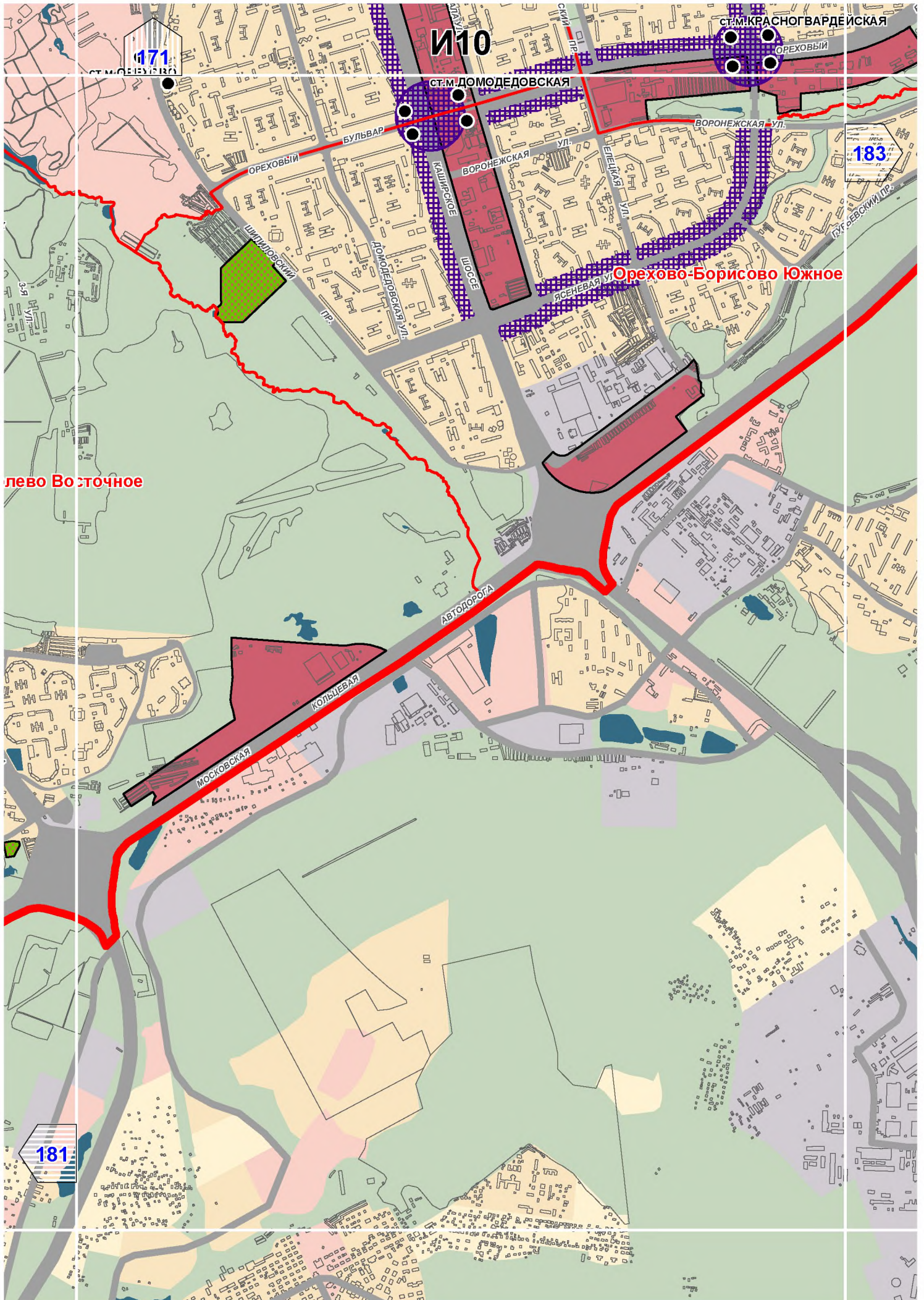
И6

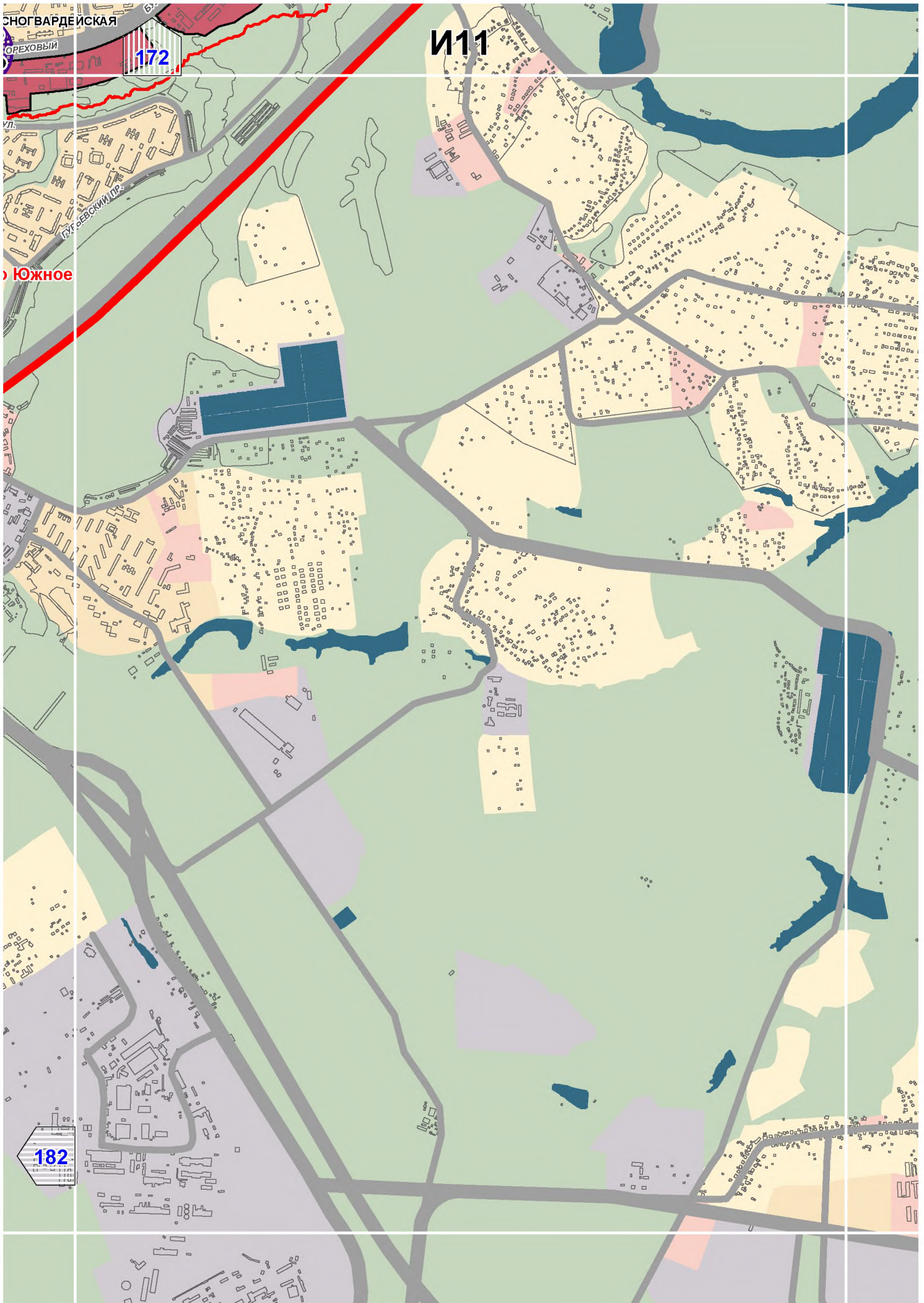
179

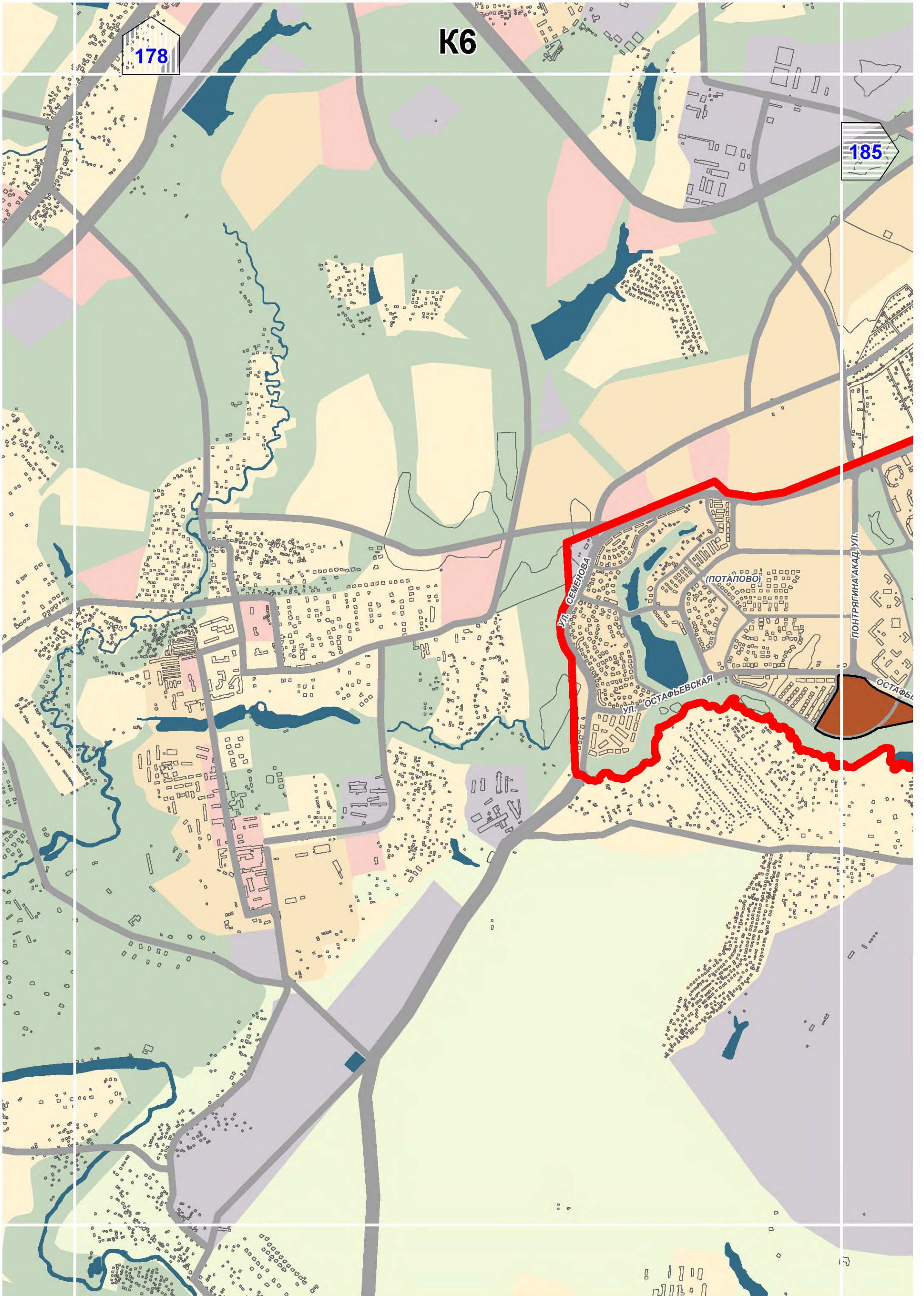
184

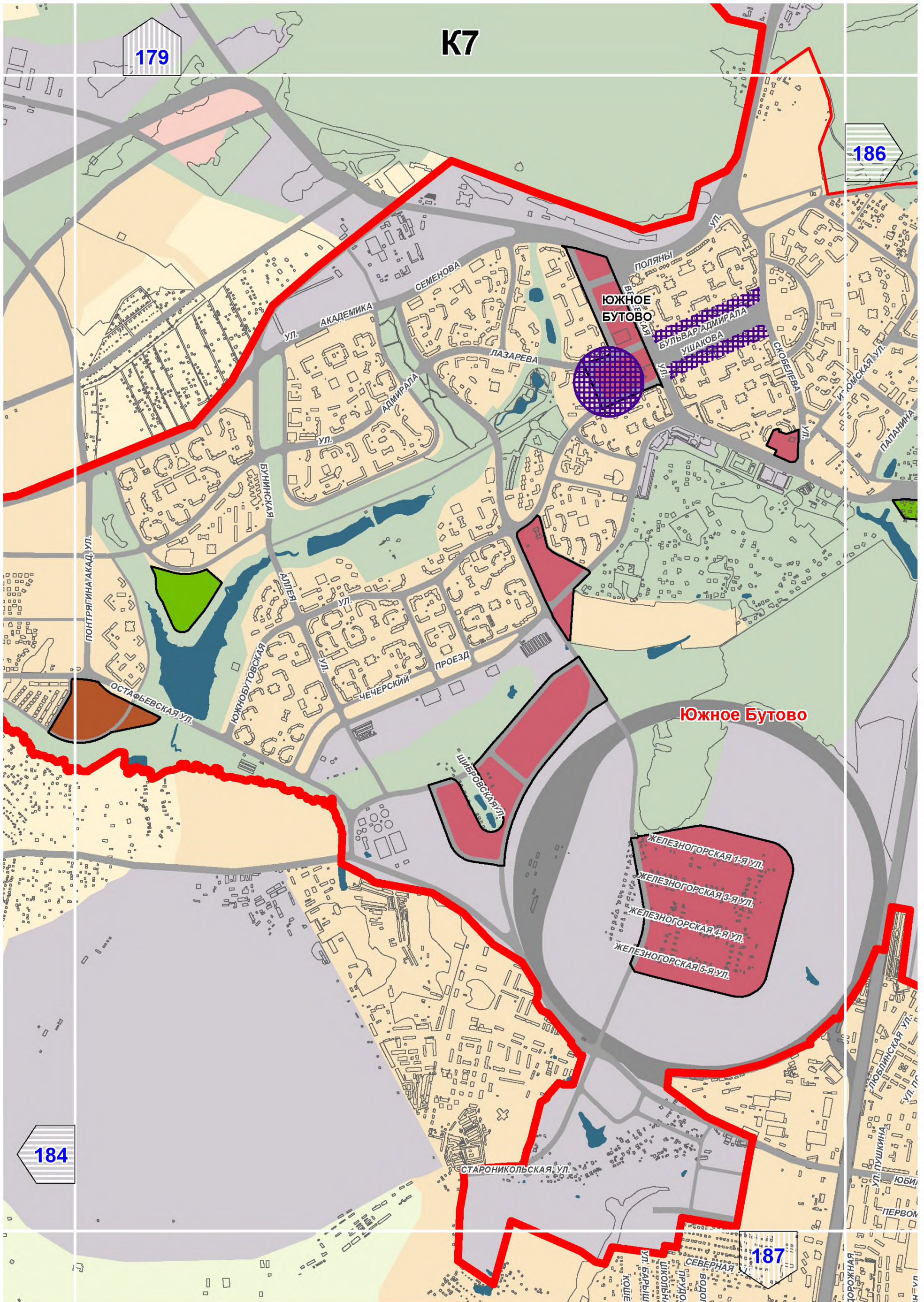












179

K7

186

ЮЖНОЕ
БУТОВО

Южное Бутово

ЖЕЛЕЗНОГОРСКАЯ 1-Я УЛ.
 ЖЕЛЕЗНОГОРСКАЯ 3-Я УЛ.
 ЖЕЛЕЗНОГОРСКАЯ 4-Я УЛ.
 ЖЕЛЕЗНОГОРСКАЯ 5-Я УЛ.

184

187

