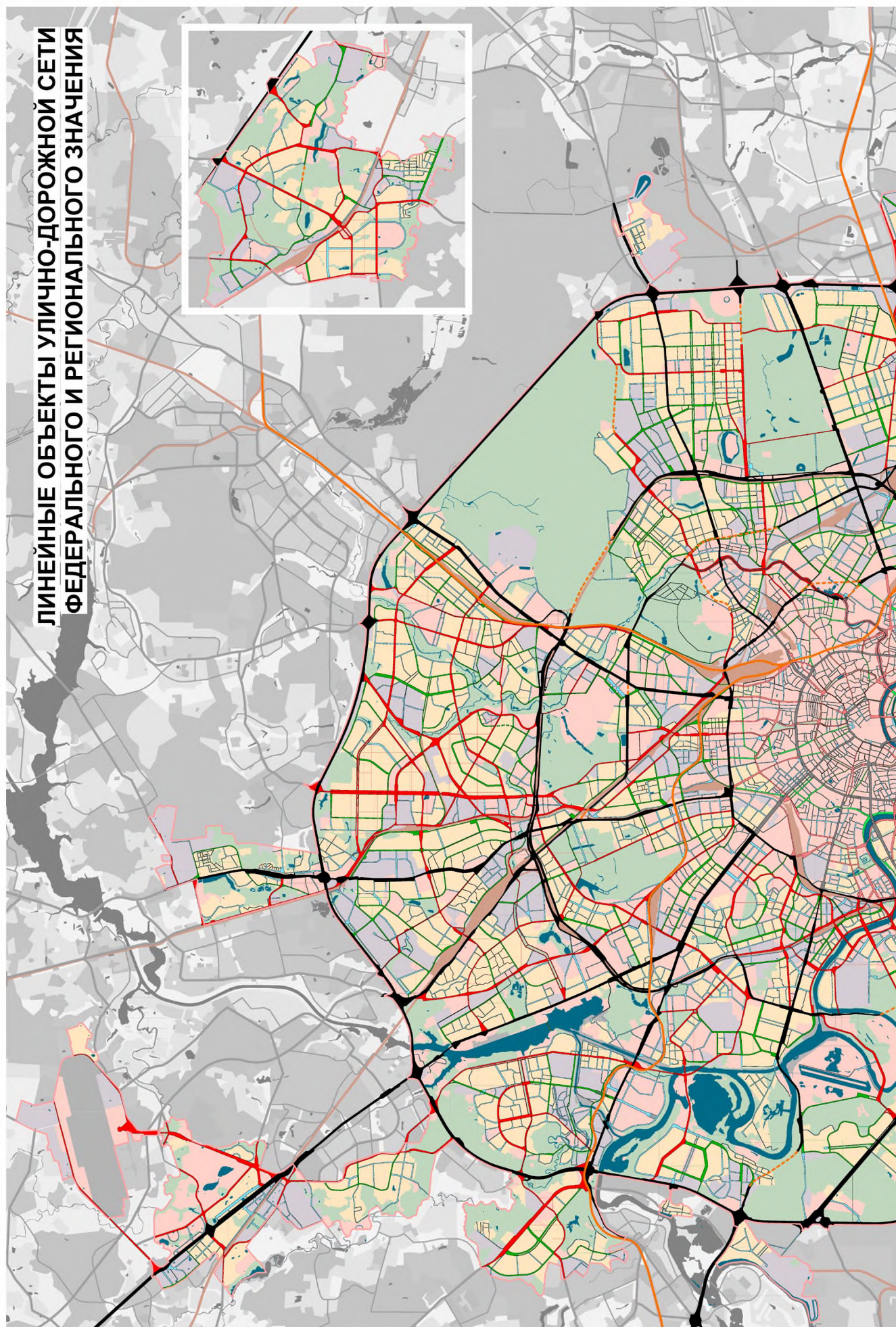


Линейные объекты улично-дорожной
сети федерального и регионального
значения

Масштаб 1:25000



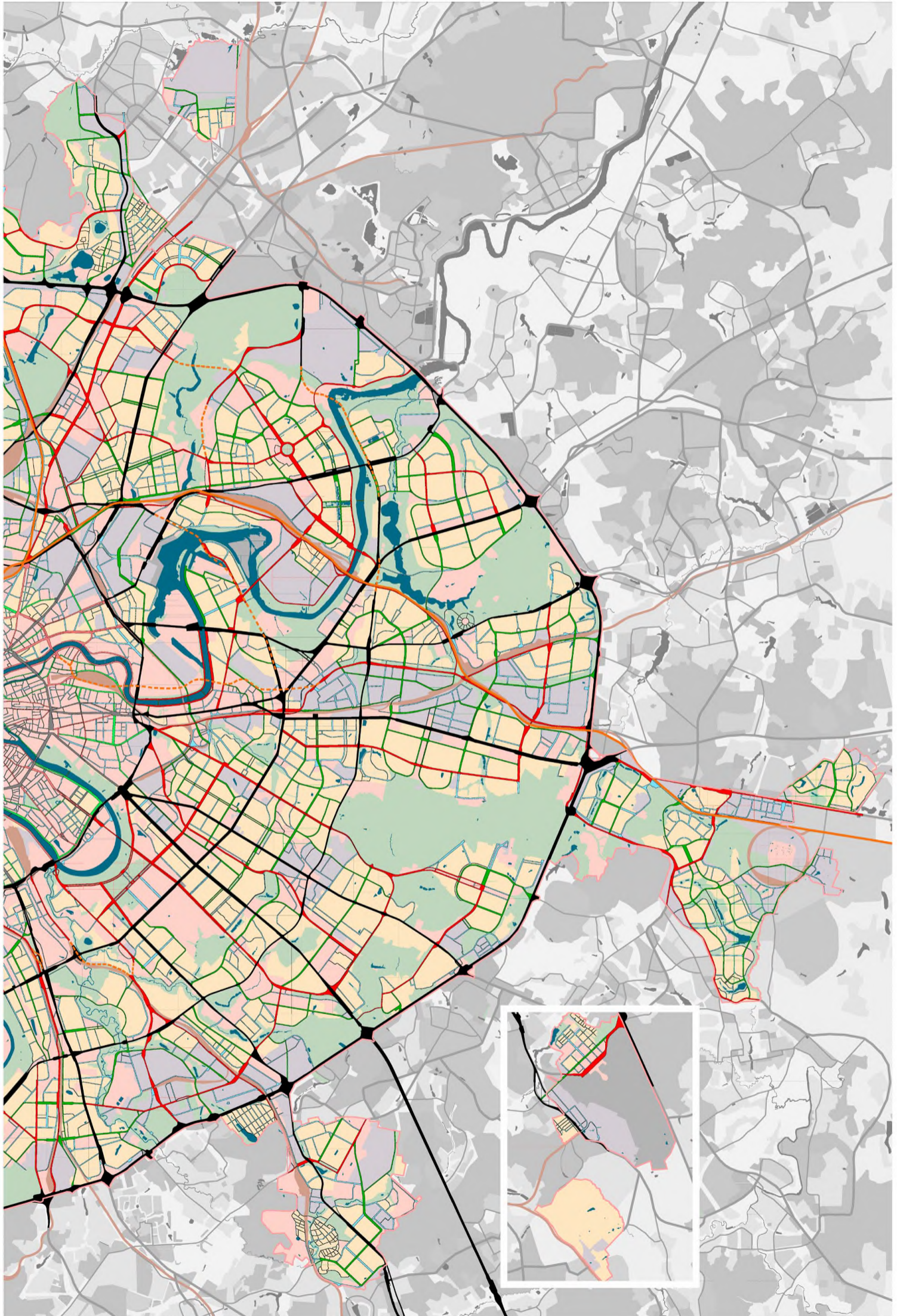
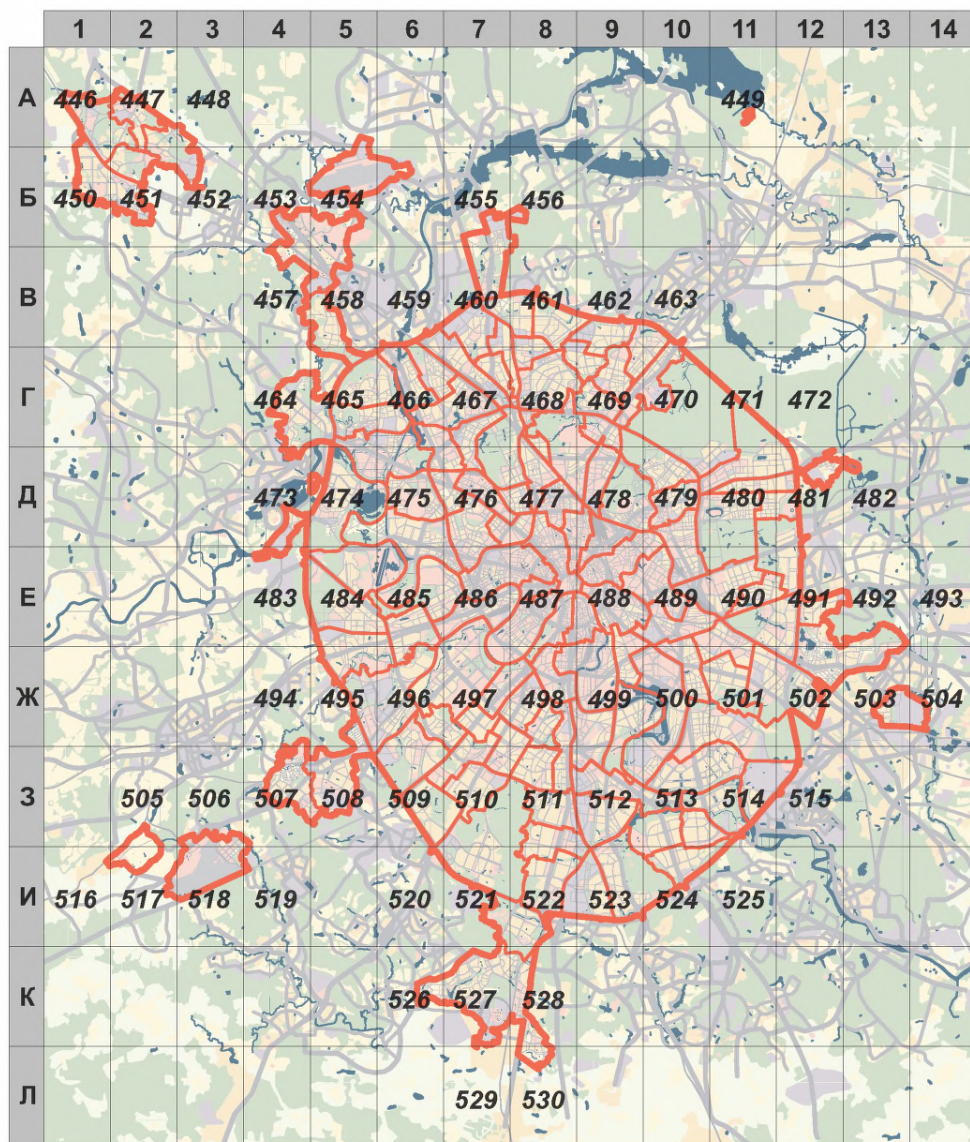


СХЕМА РАСПОЛОЖЕНИЯ ЛИСТОВ КАРТЫ











МАСШТАБ 1:25000



1

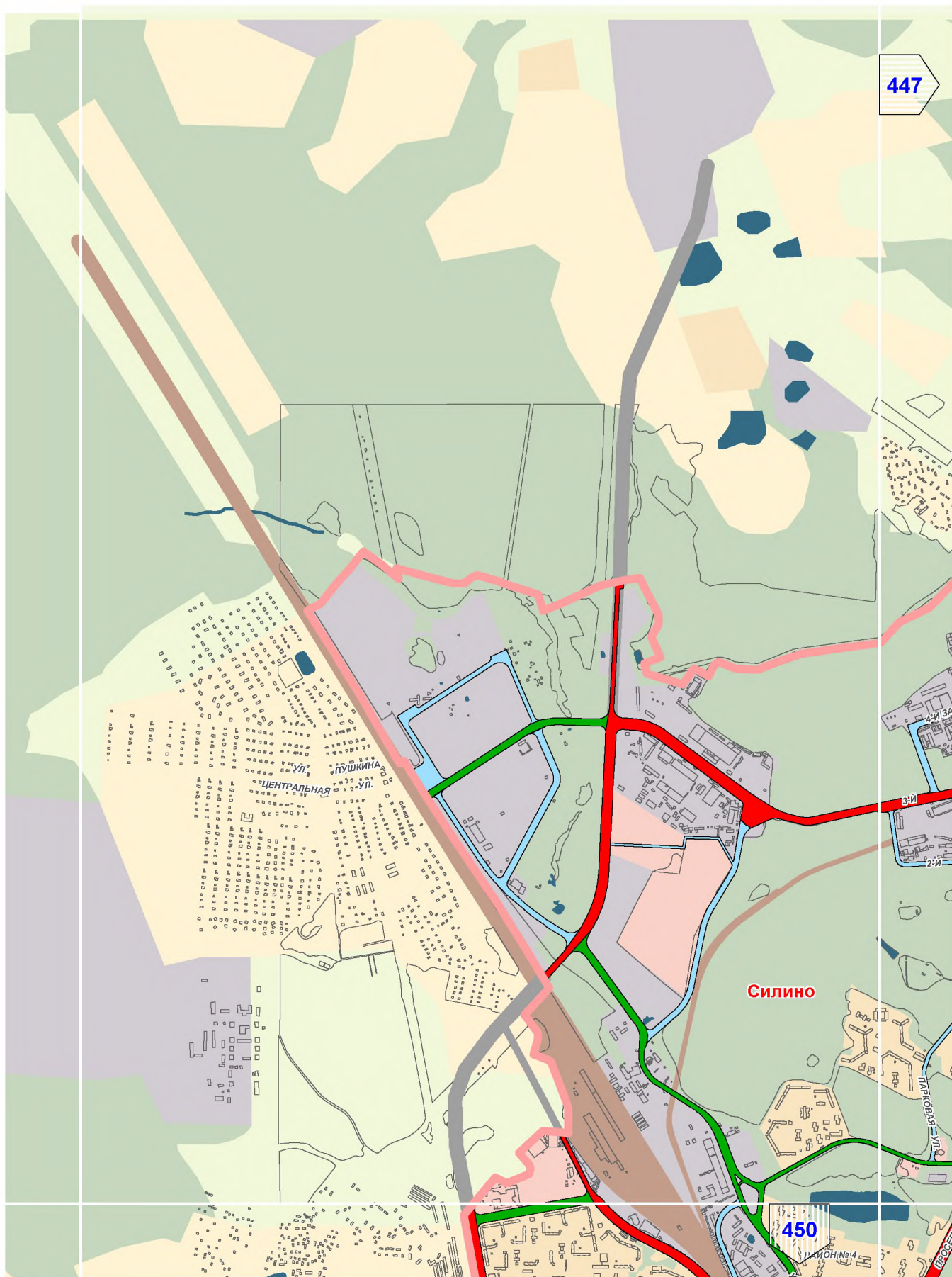
- НОМЕР СТРАНИЦЫ АТЛАСА, НА КОТОРОЙ РАСПОЛОЖЕН
СООТВЕТСТВУЮЩИЙ ЛИСТ КАРТЫ

УСЛОВНЫЕ ОБОЗНАЧЕНИЯ:

-  - магистральные улицы общегородского значения I класса
-  - магистральные улицы общегородского значения II класса
-  - магистральные улицы районного значения
-  - магистральные улицы общегородского значения I класса центра
-  - магистральные улицы общегородского значения II класса центра
-  - магистральные улицы районного значения центра
-  - прочая улично-дорожная сеть Москвы
-  - надземные сооружения для прохождения магистральных улиц в полосе отвода железных дорог
-  - внеуличное прохождение магистралей
-  - пешеходные мосты

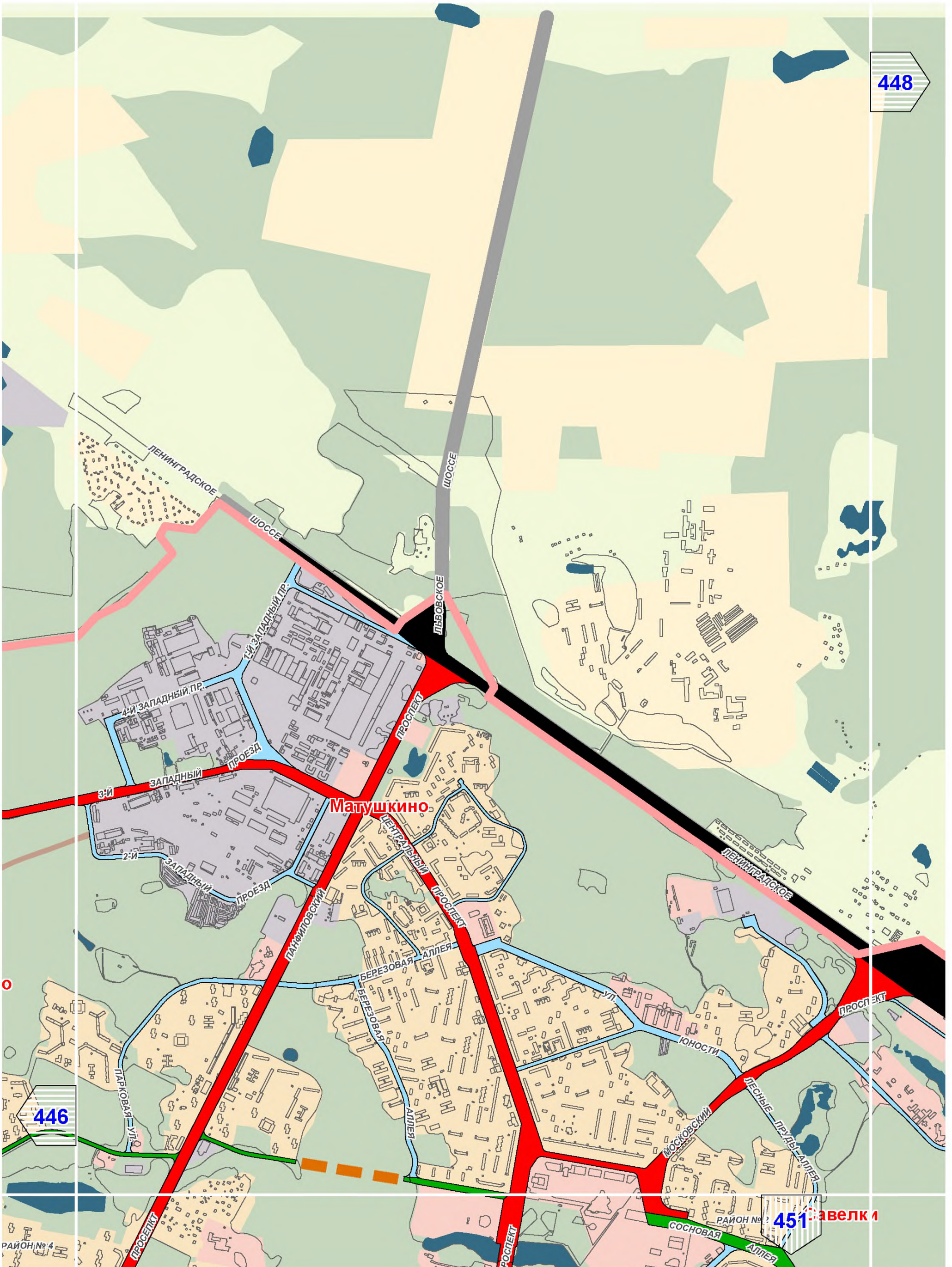
Предусмотренные Генеральным планом города Москвы мероприятия по планированию строительства, реконструкции объектов капитального строительства, капитального ремонта, затрагивающие конструктивные элементы зданий, сооружений, не распространяются на территории памятников и ансамблей, включенных в единый государственный реестр объектов культурного наследия, на территории вновь выявленных объектов культурного наследия, а также на территории в габаритах указанных объектов, для которых границы территорий объектов культурного наследия не установлены

A1

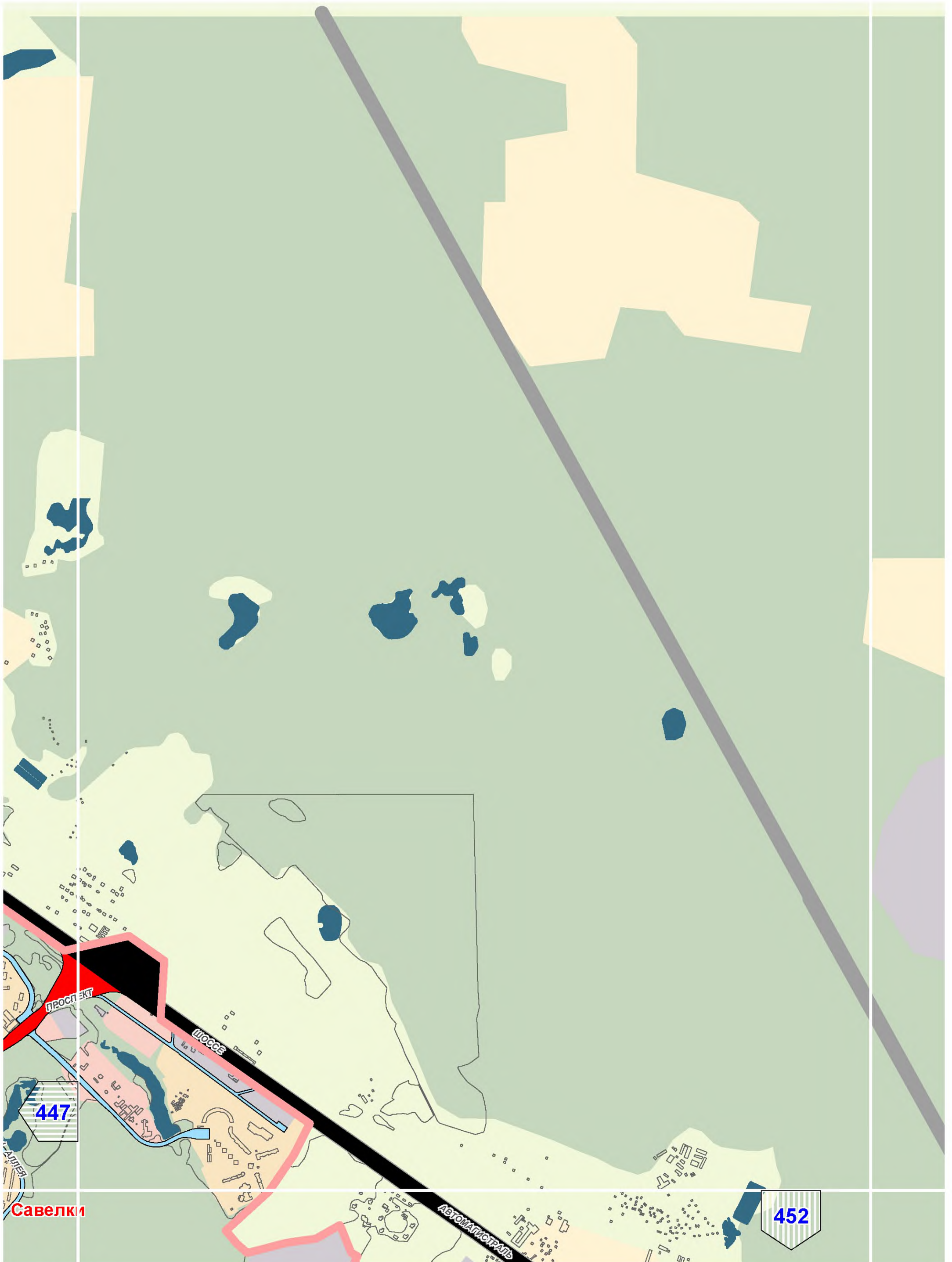


A2

448

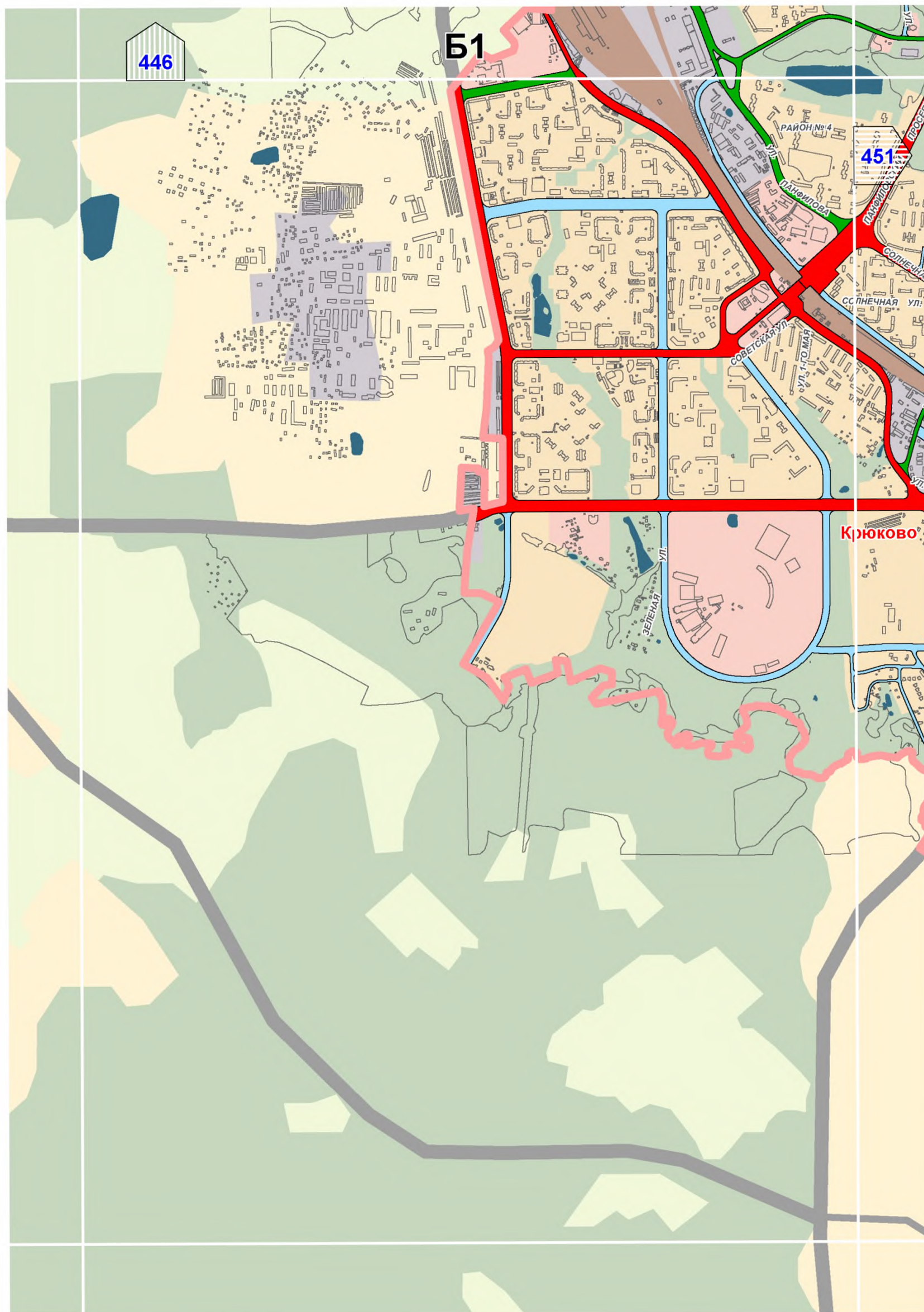


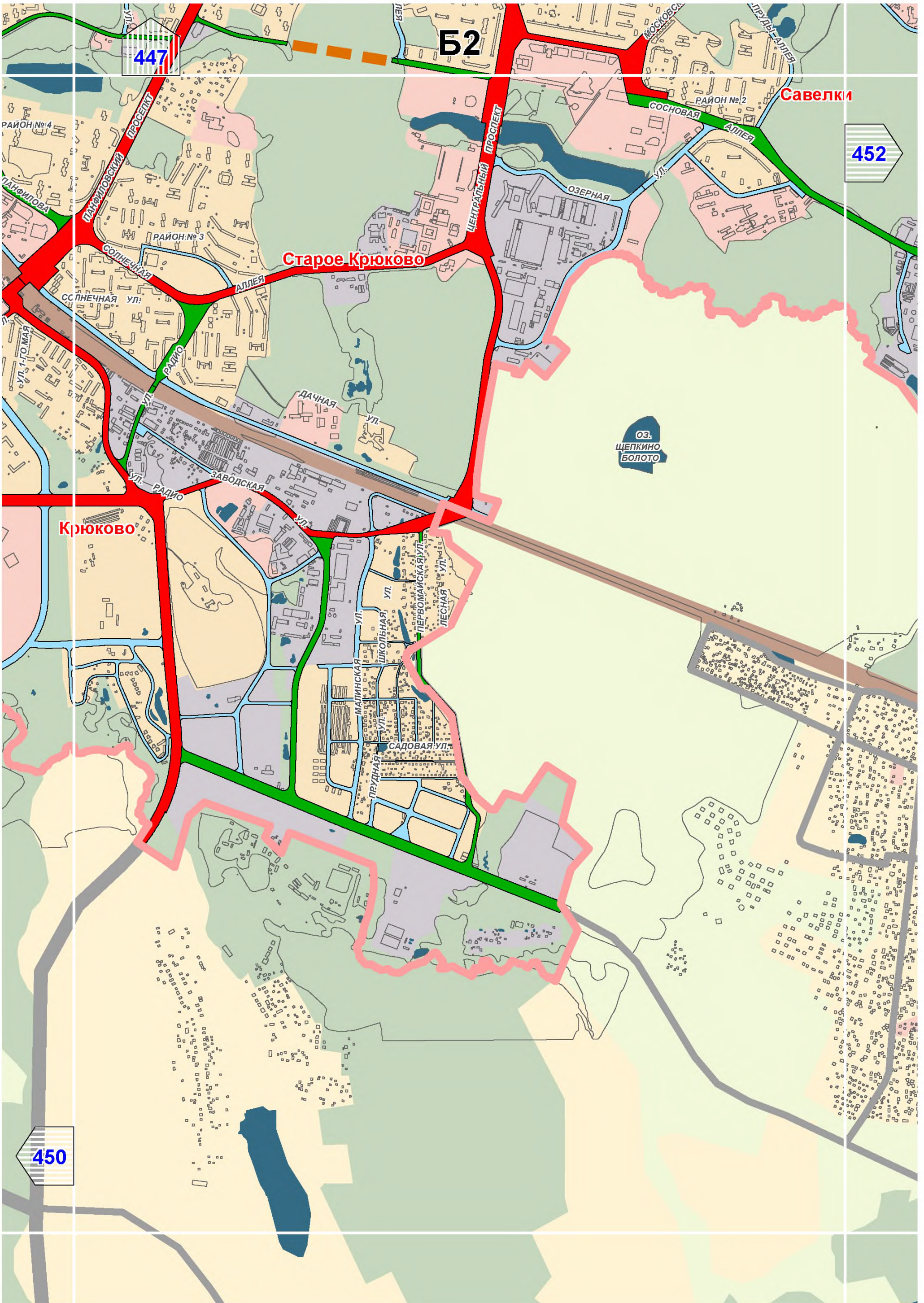
A3

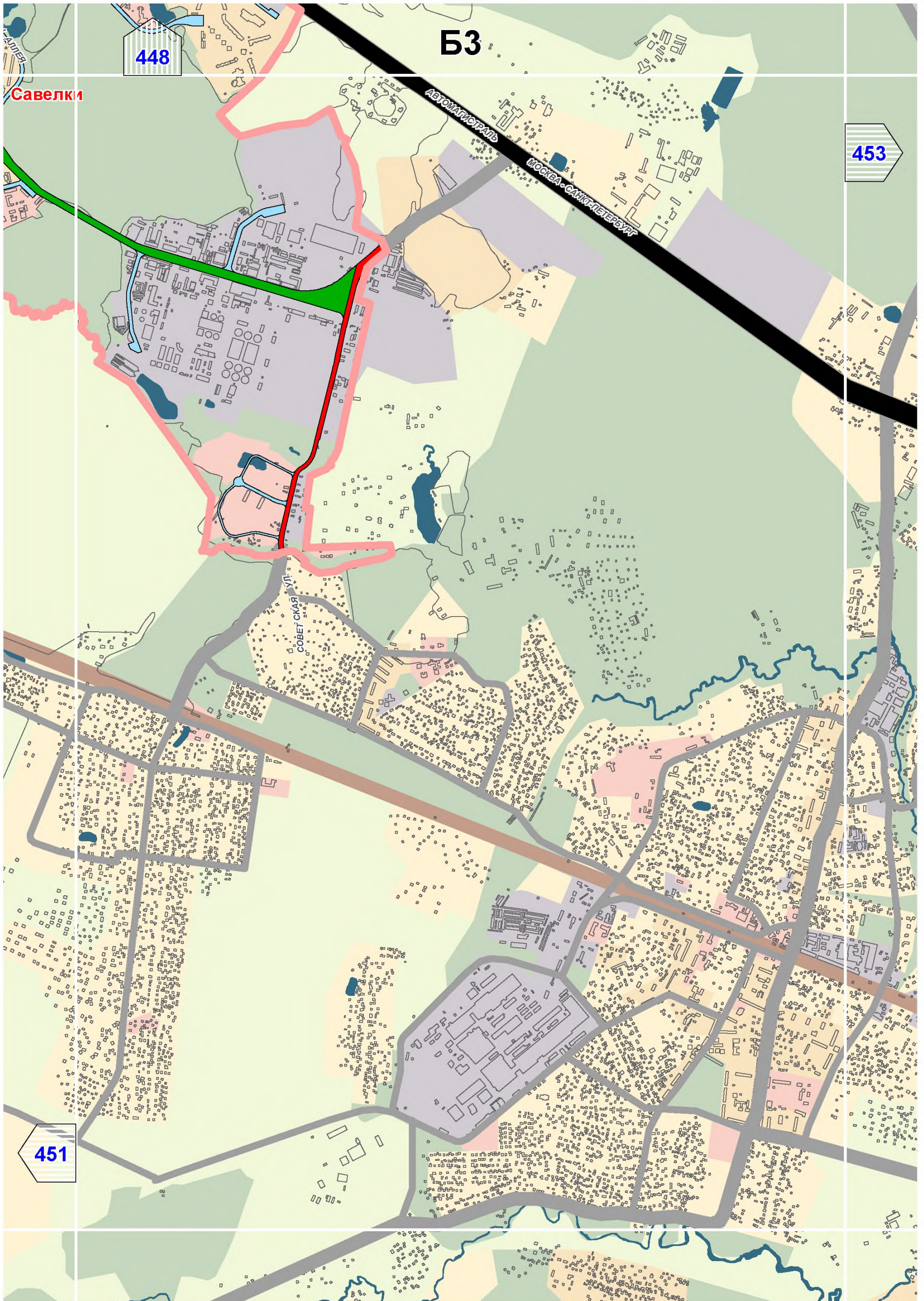


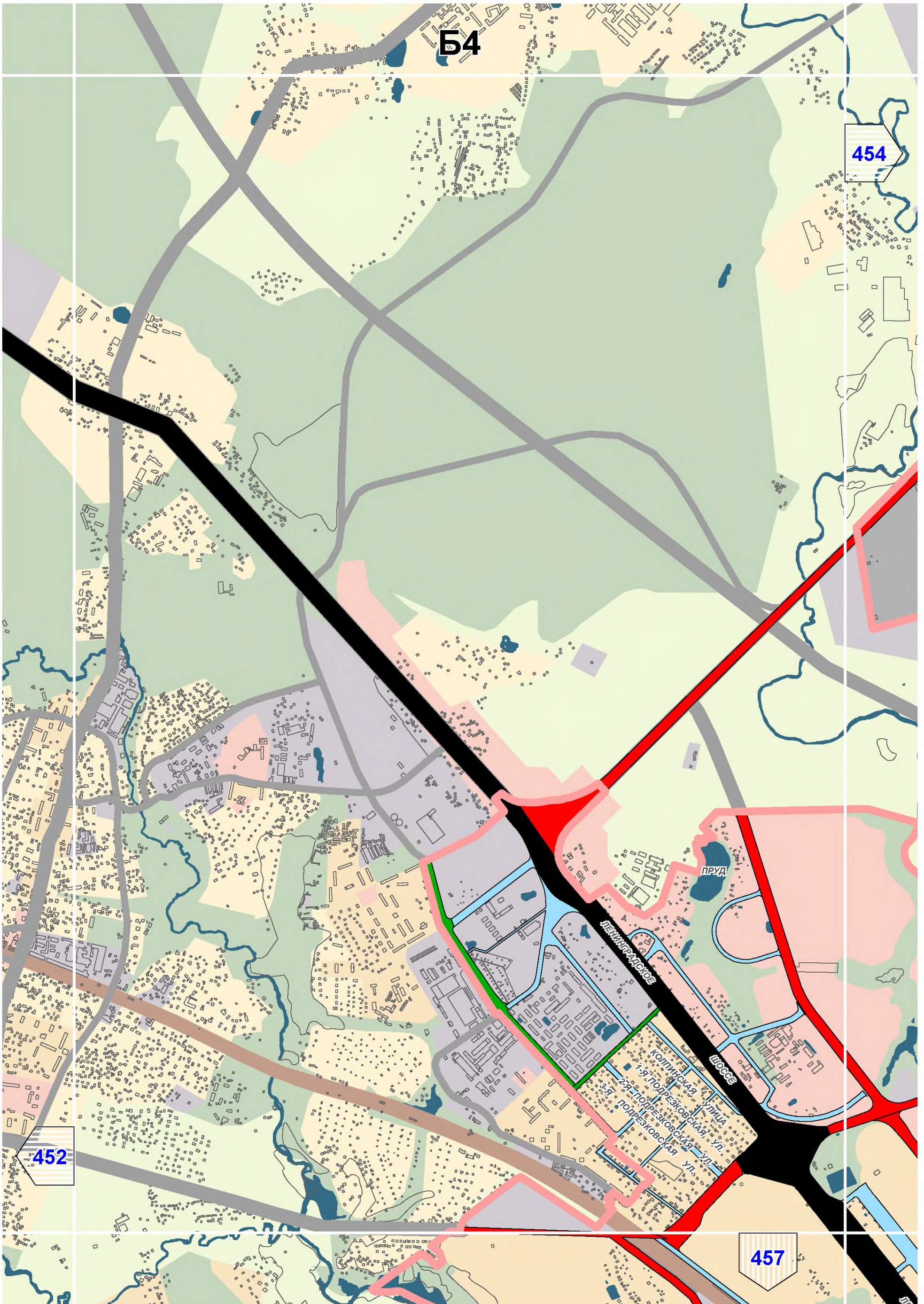
A11









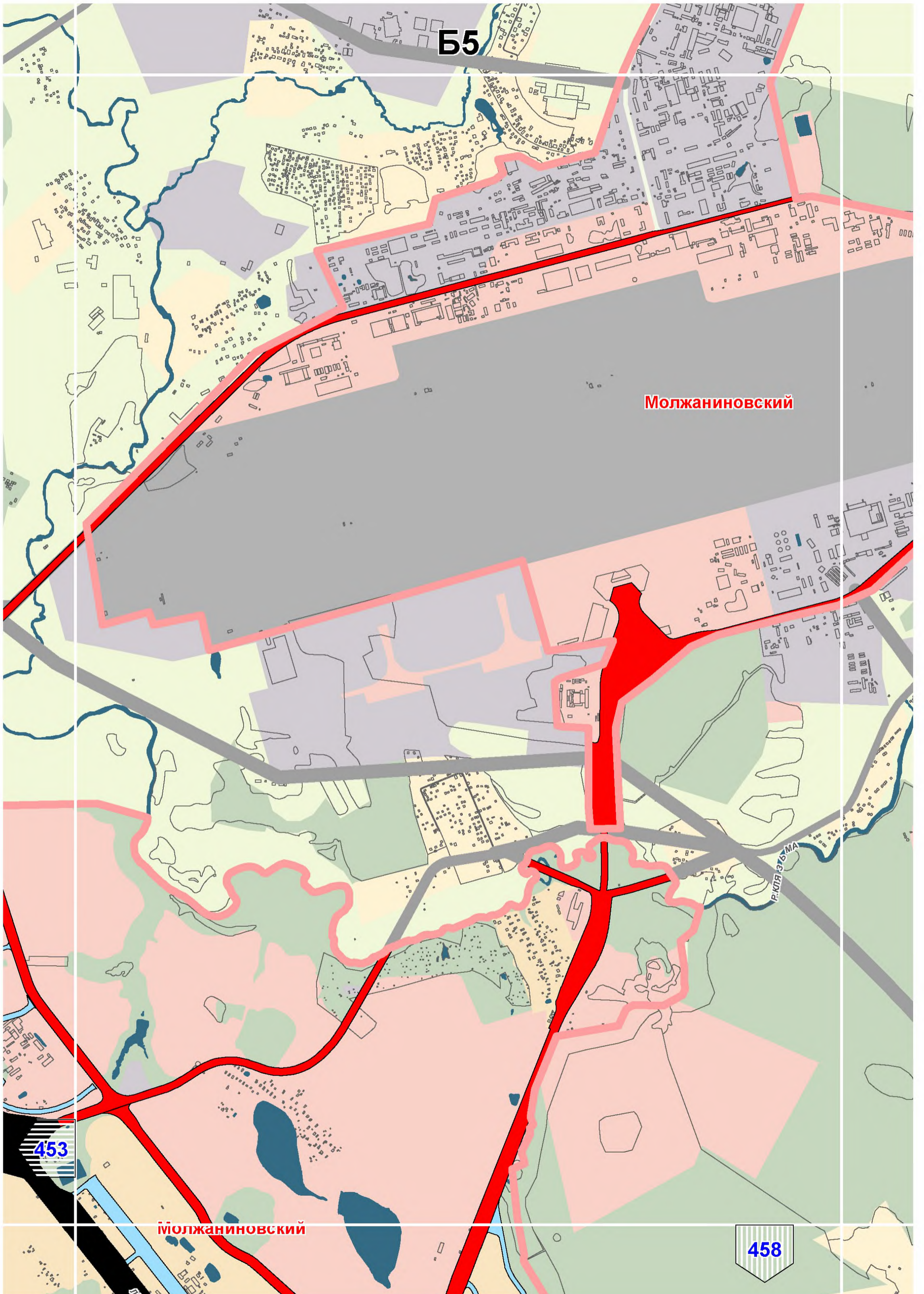


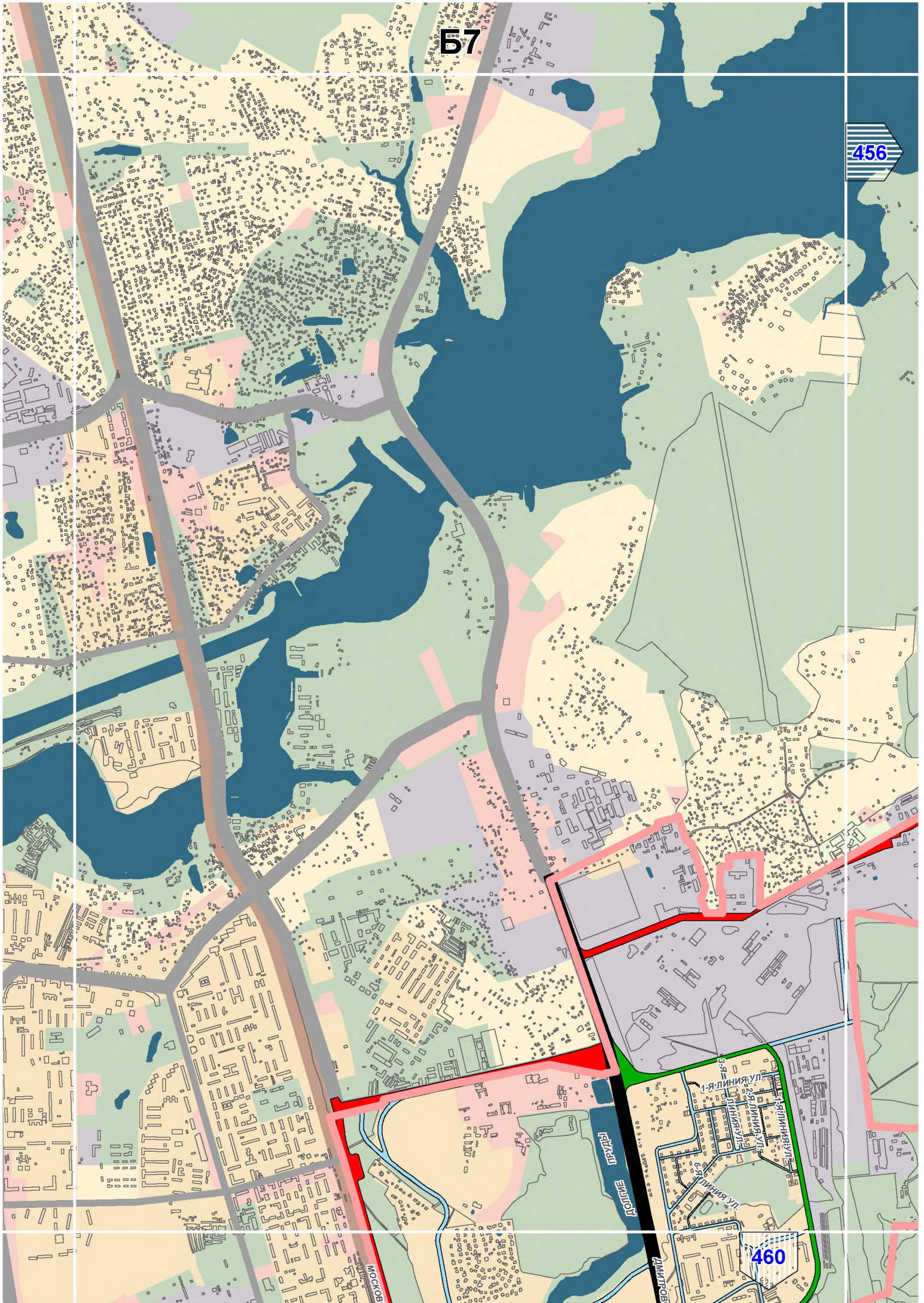
Б4

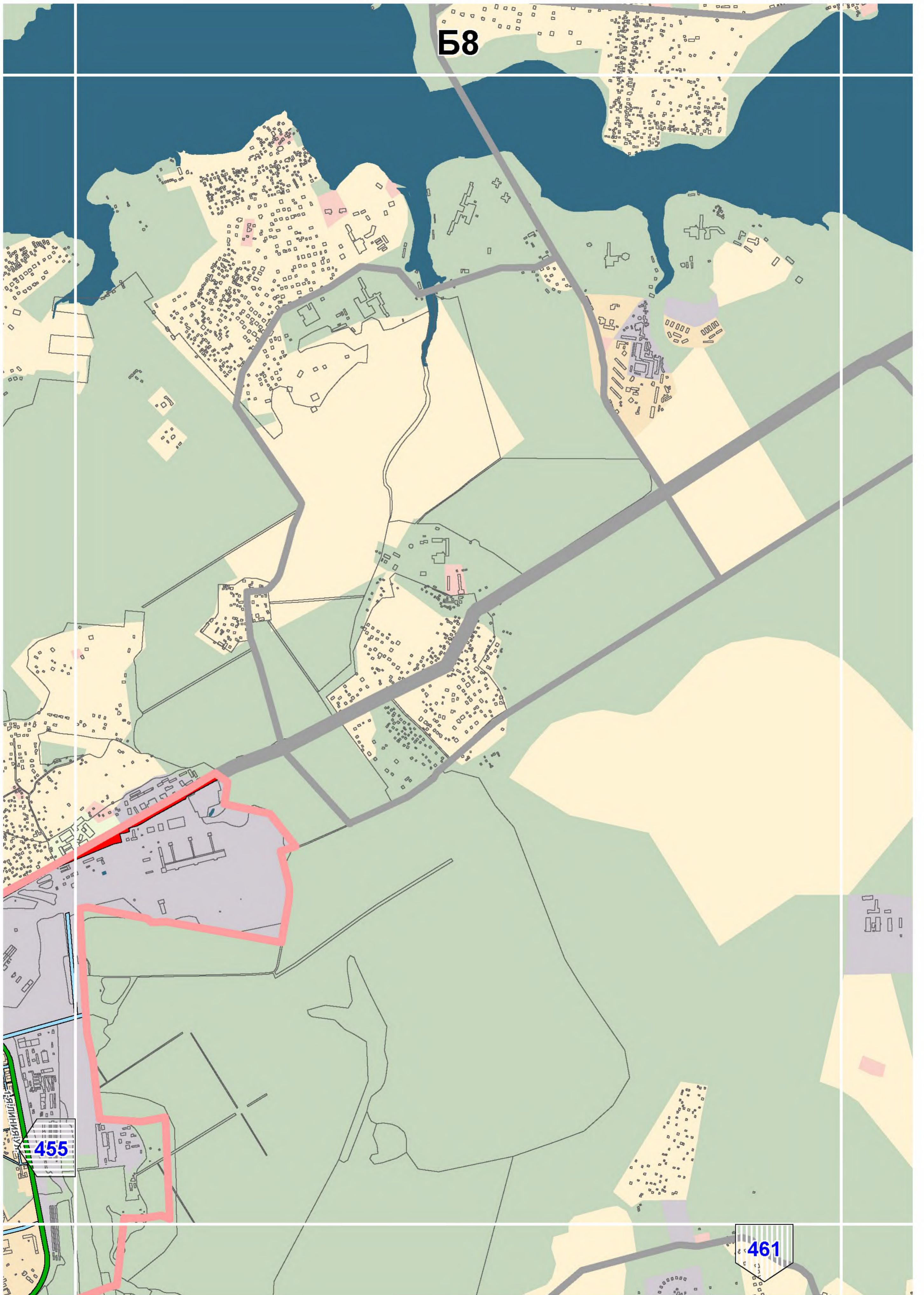
454

452

457



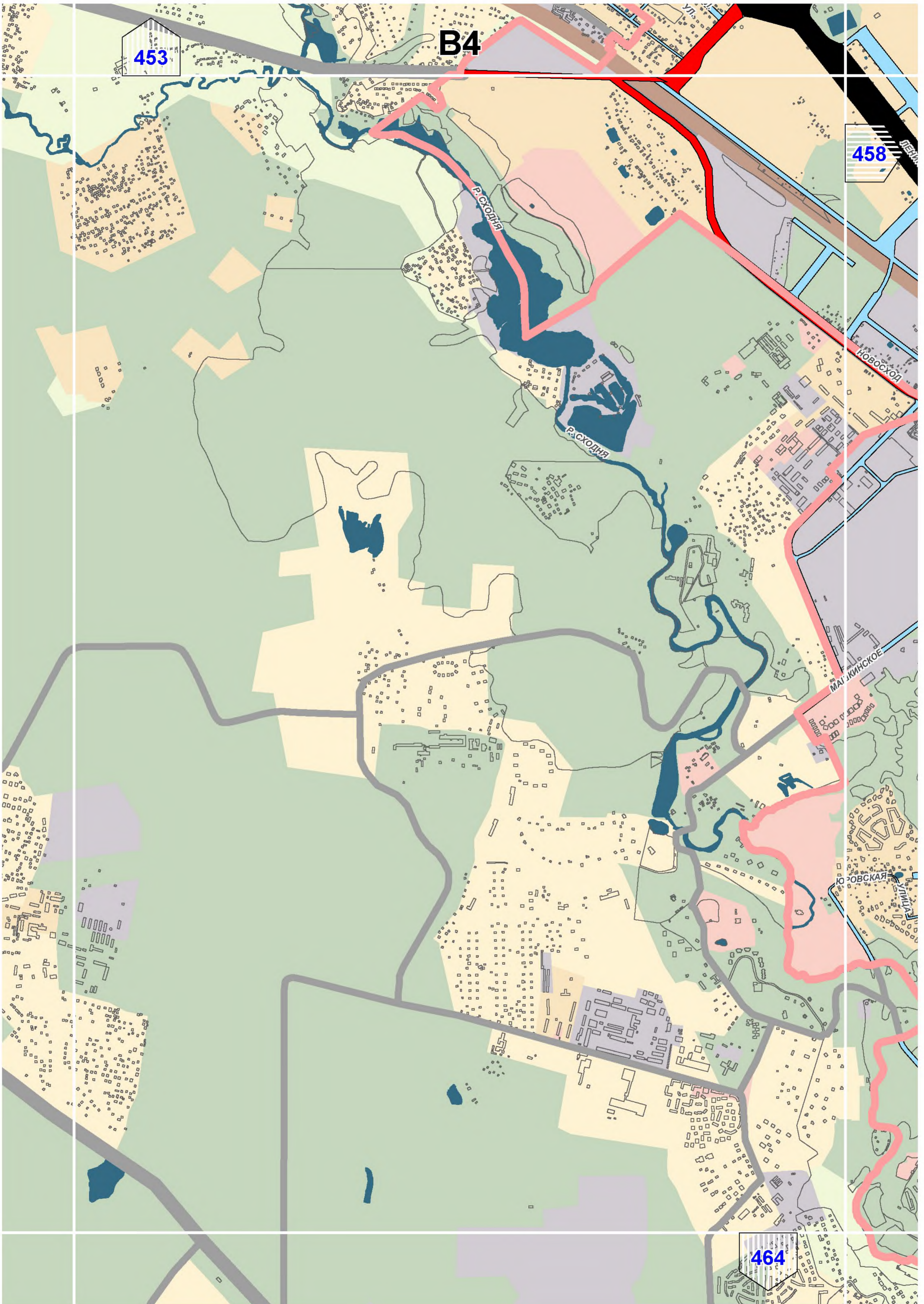


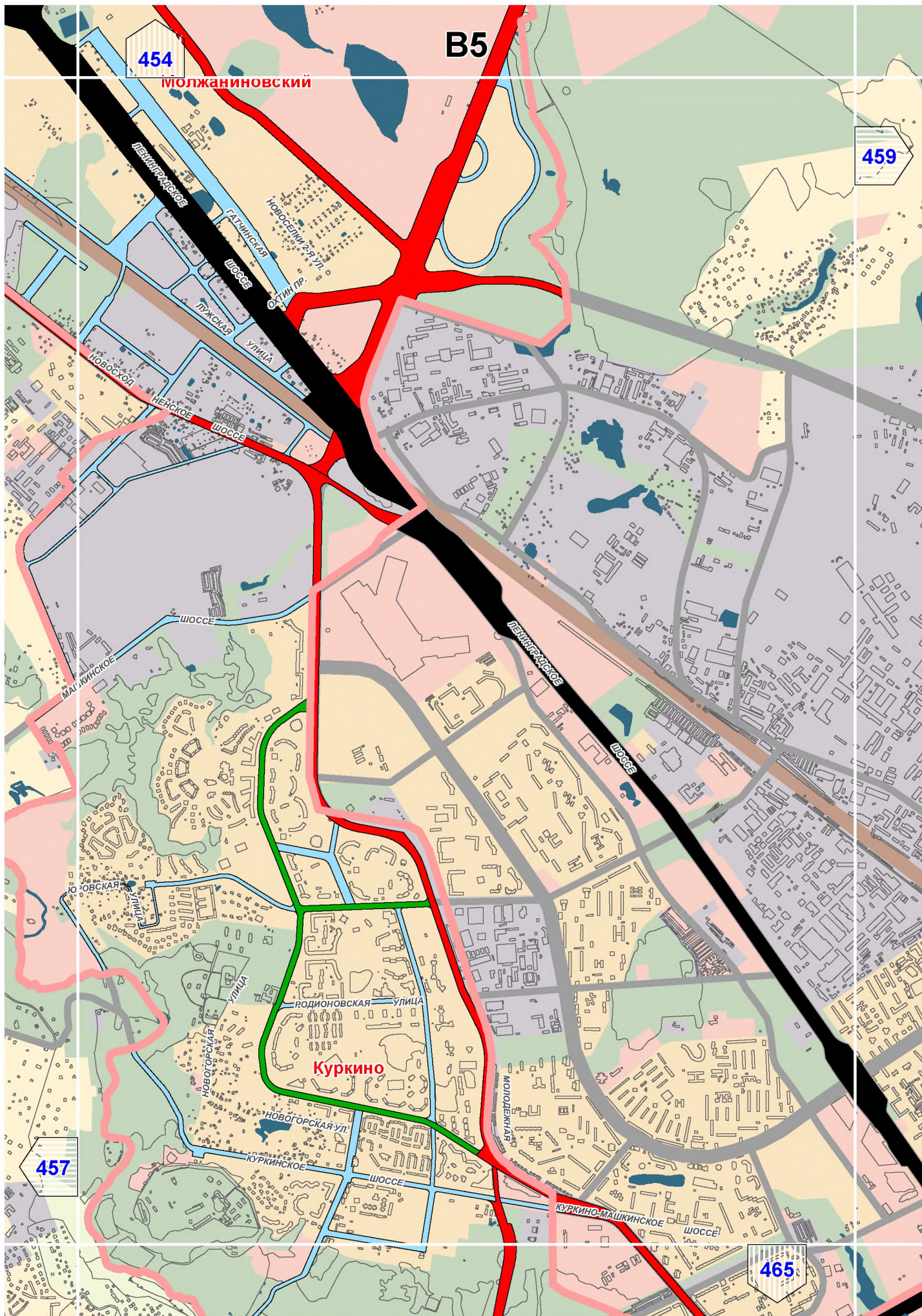


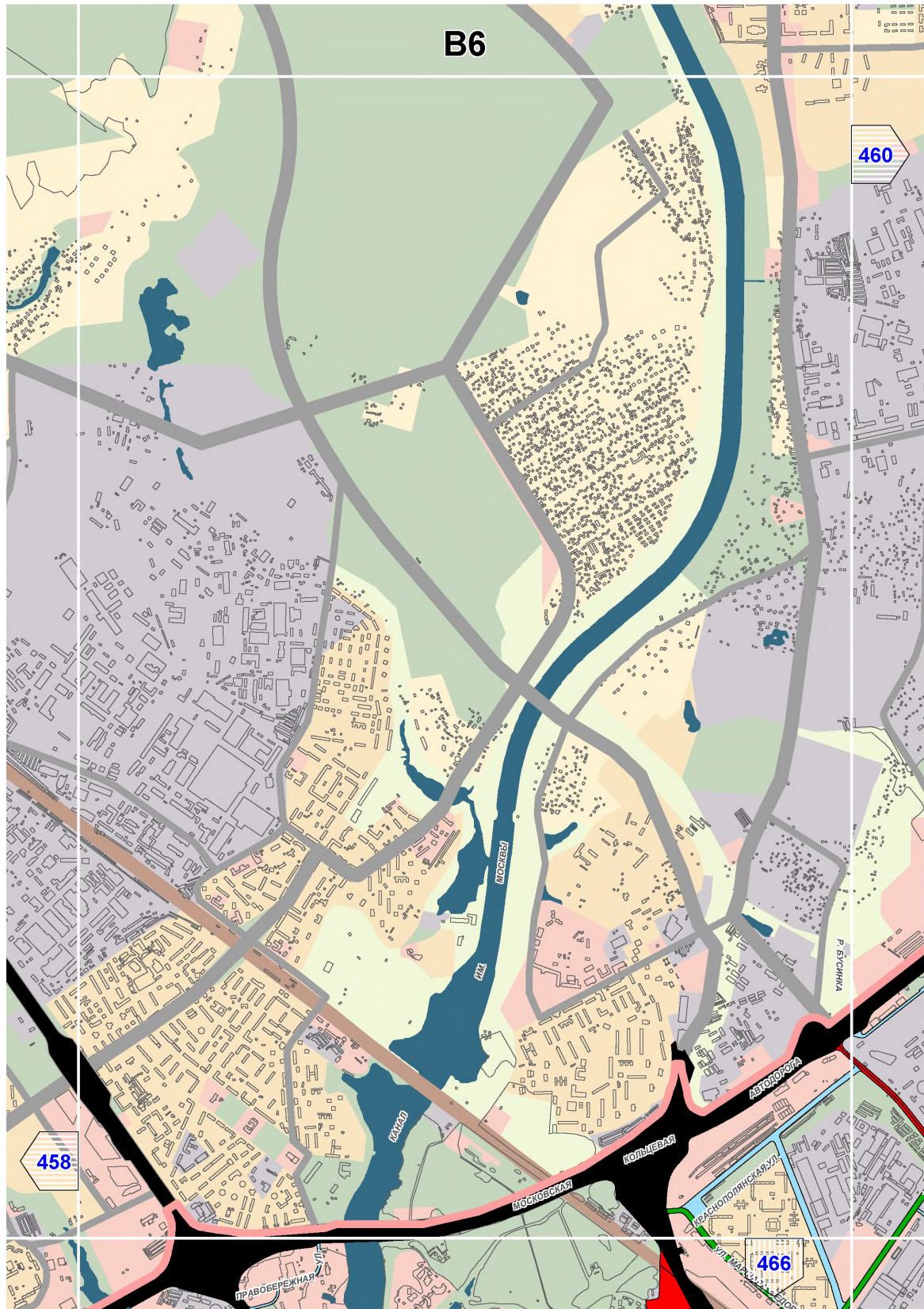
58

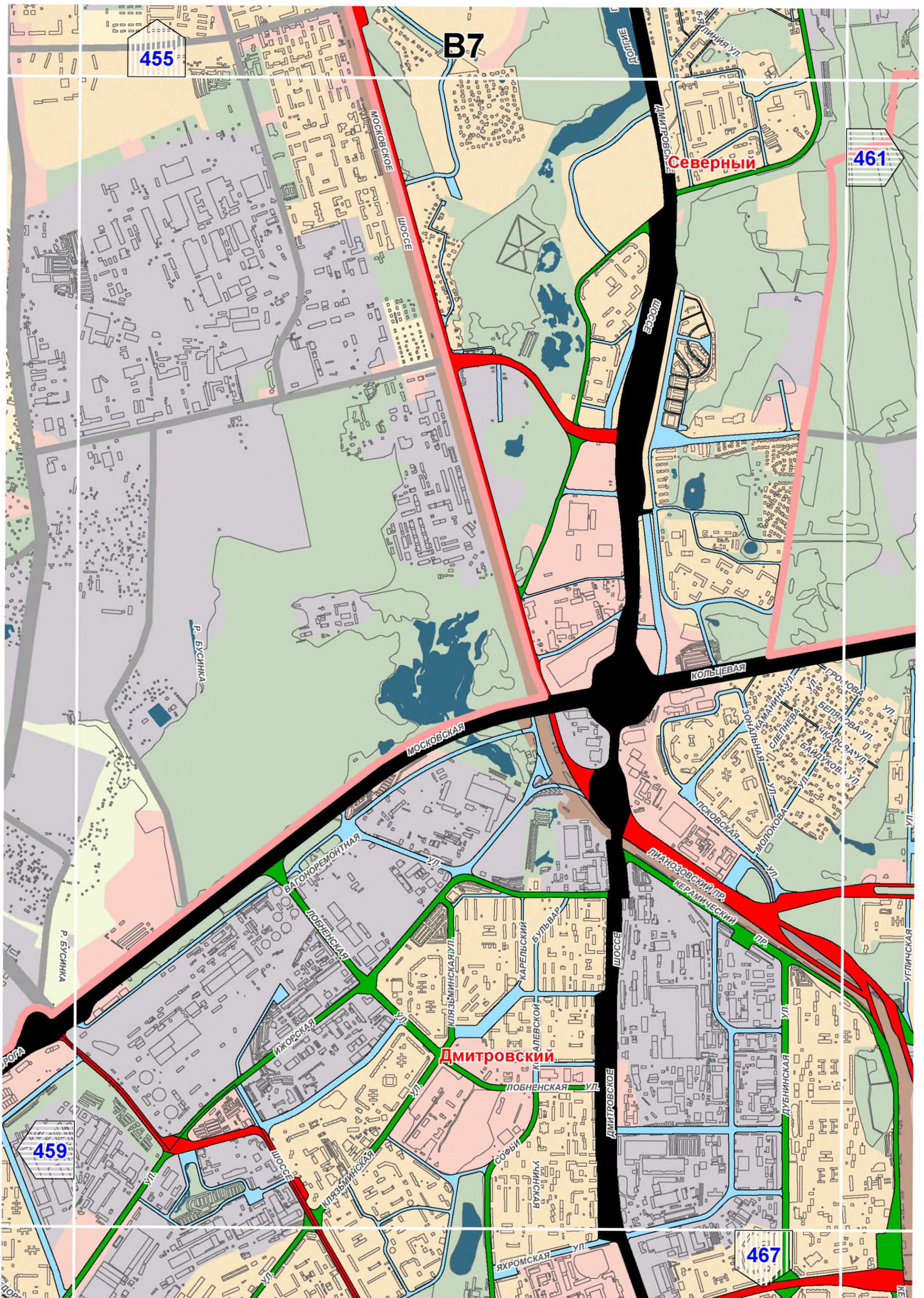
455

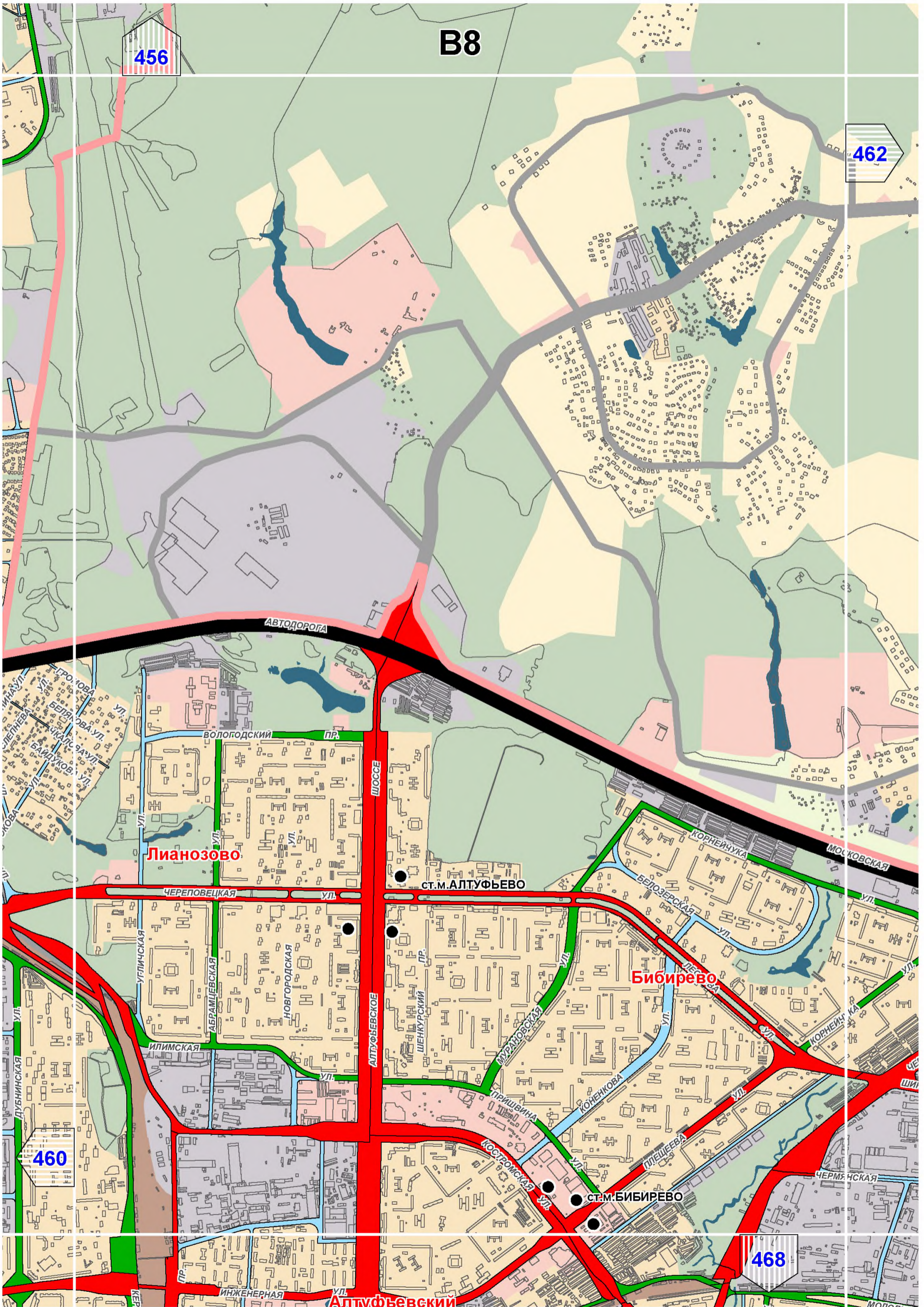
461











B8

456

462

Лианозово

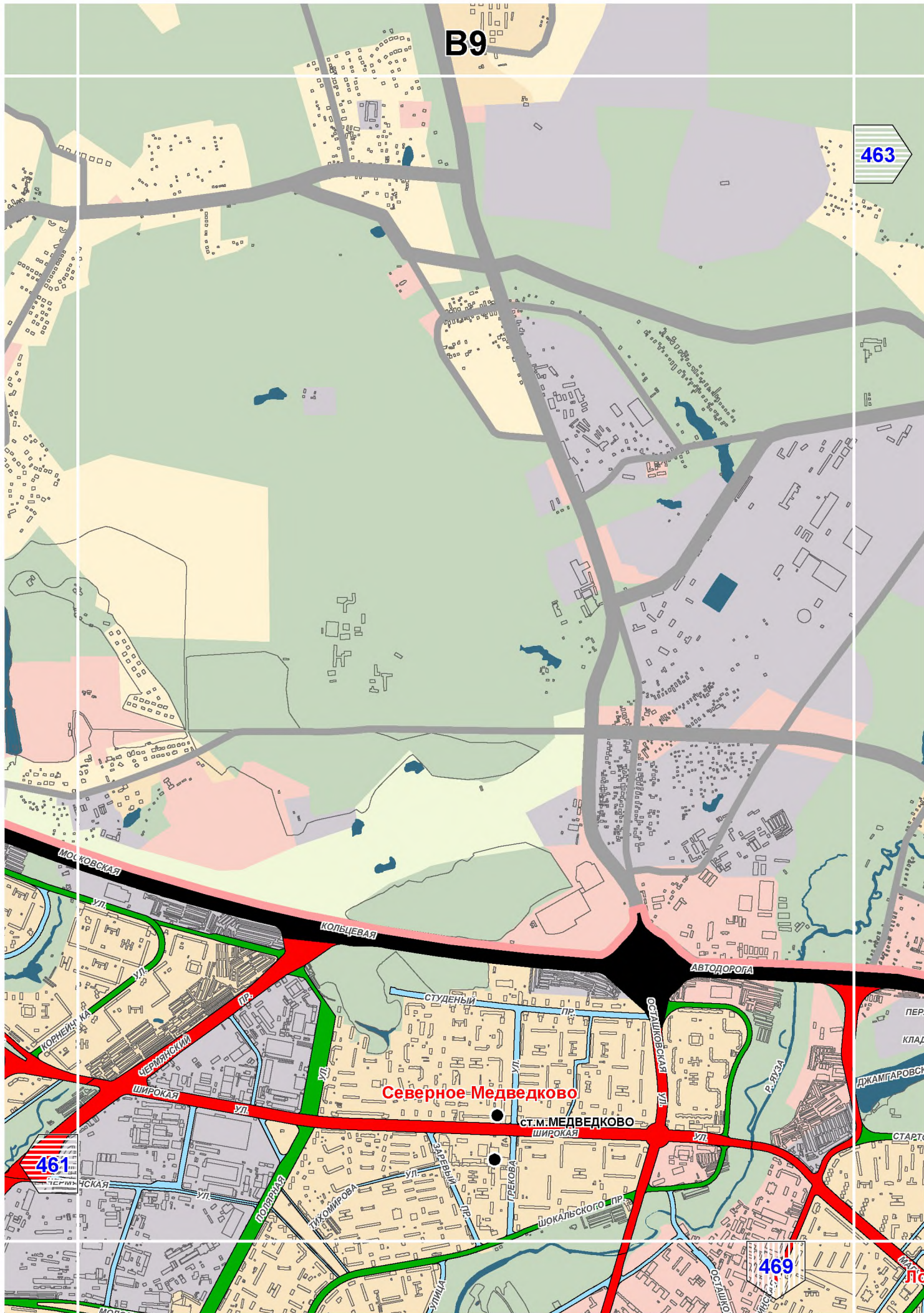
Ст. м. Алтуфьево

Бибирево

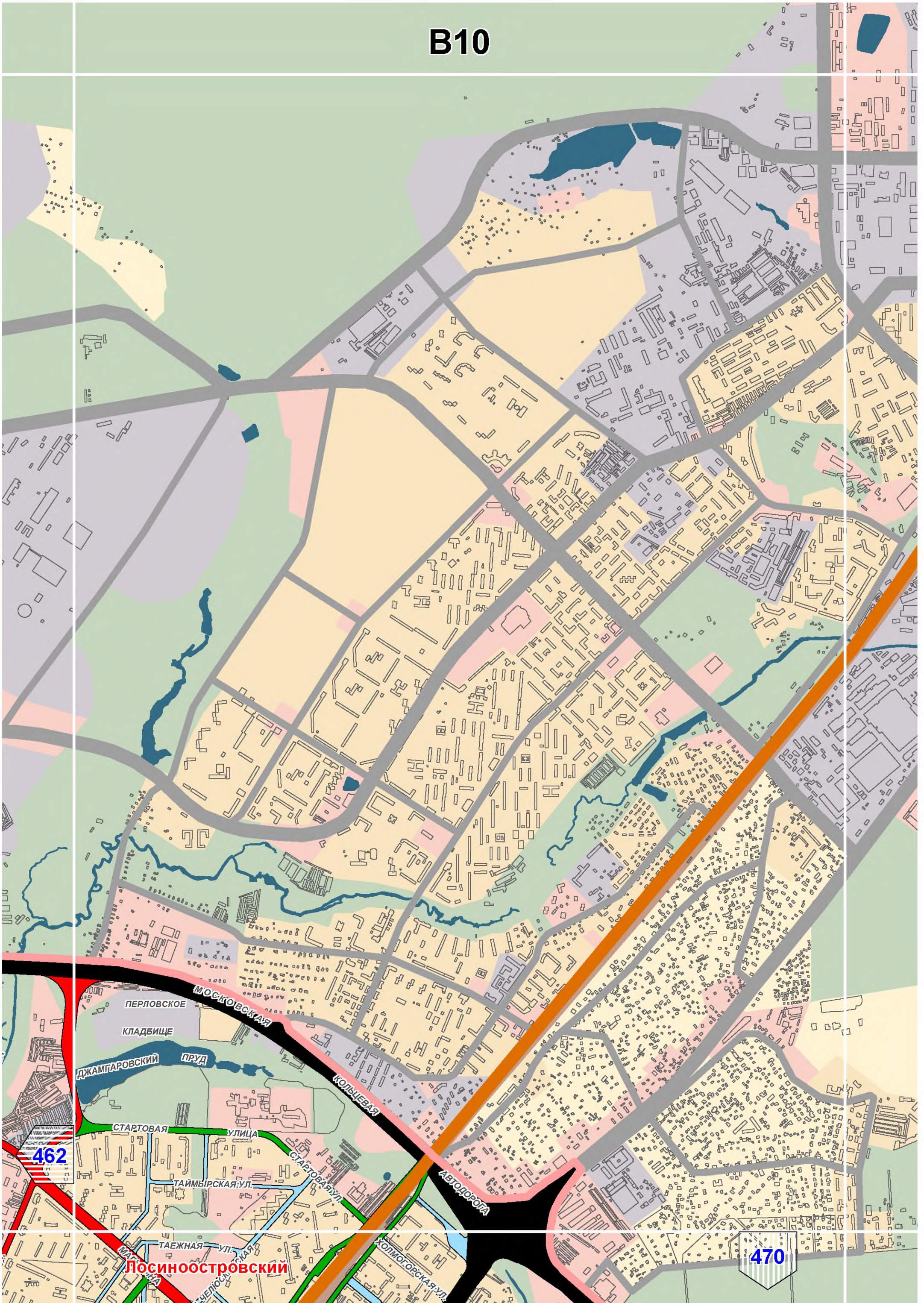
460

468

Алтуфьевский



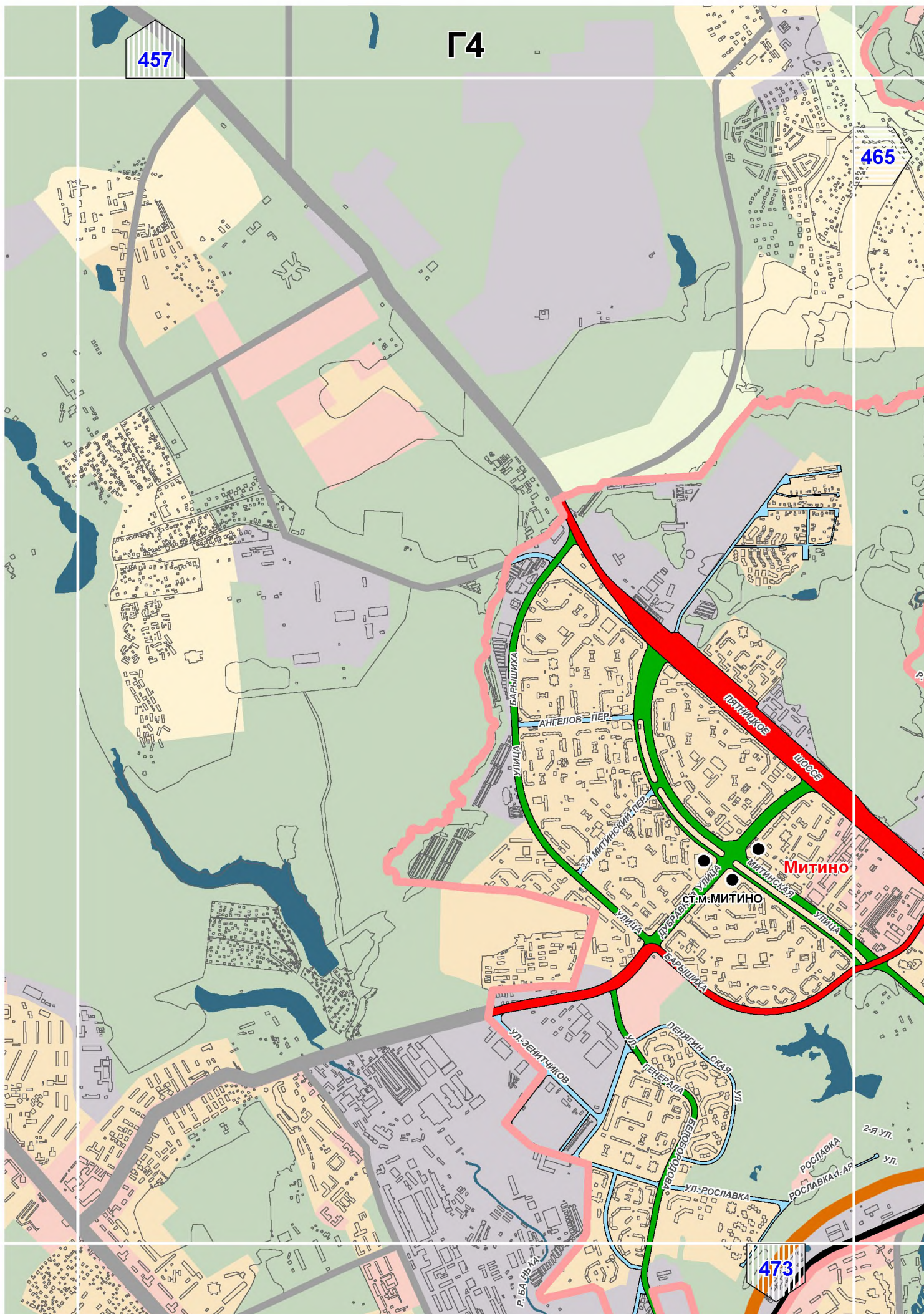
B10



462

470

ЛОСИНООСТРОВСКИЙ



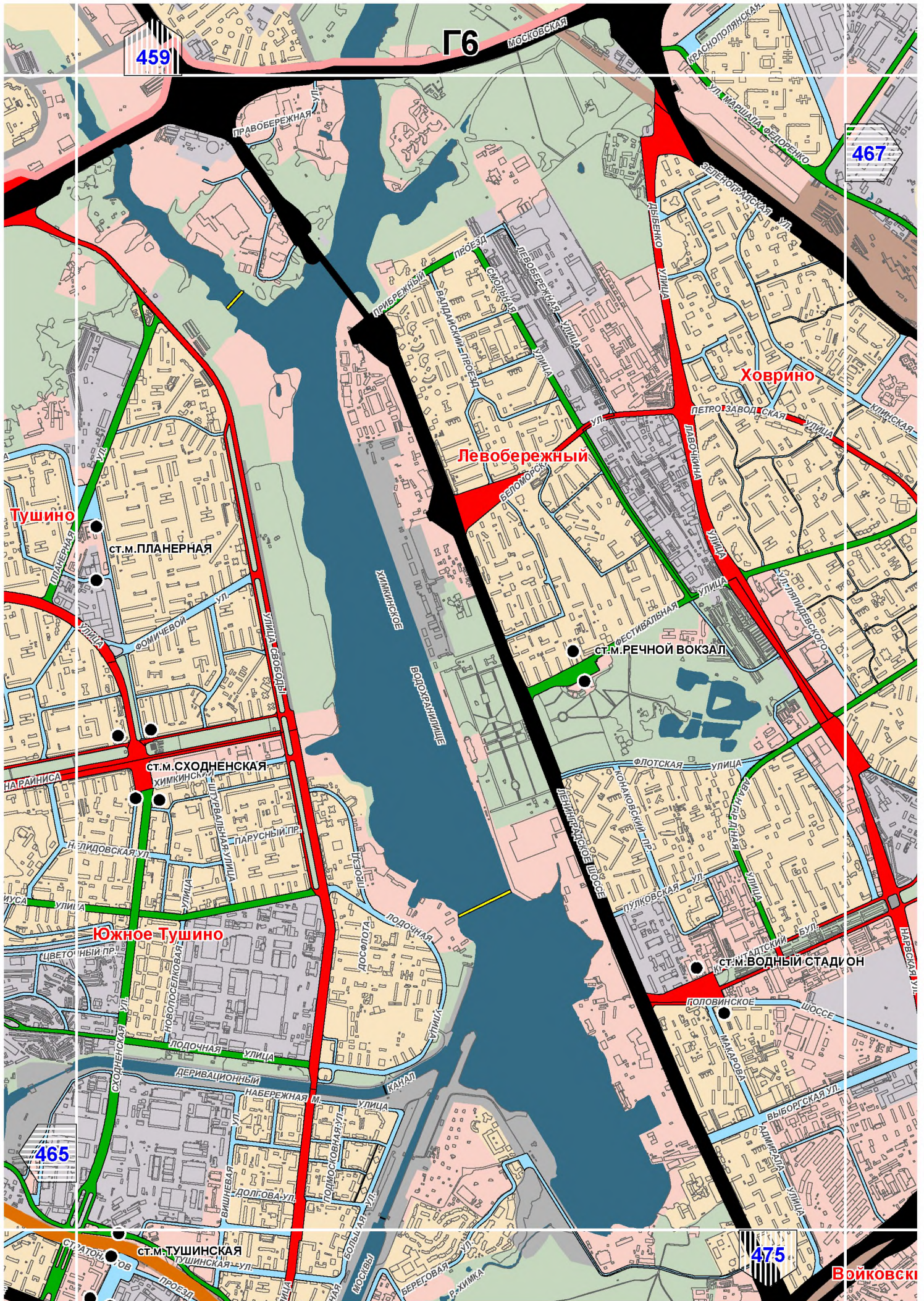
Г4

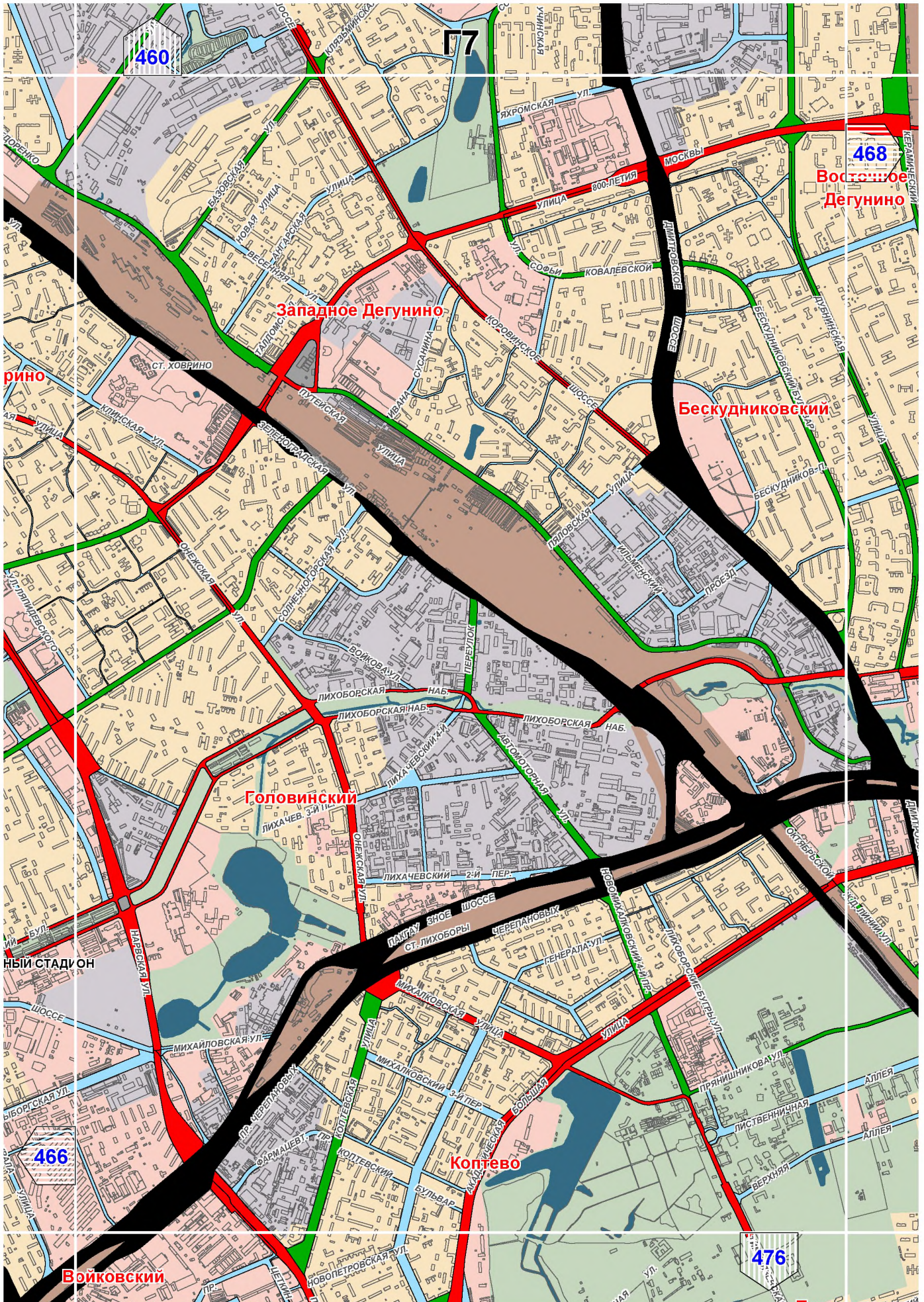
457

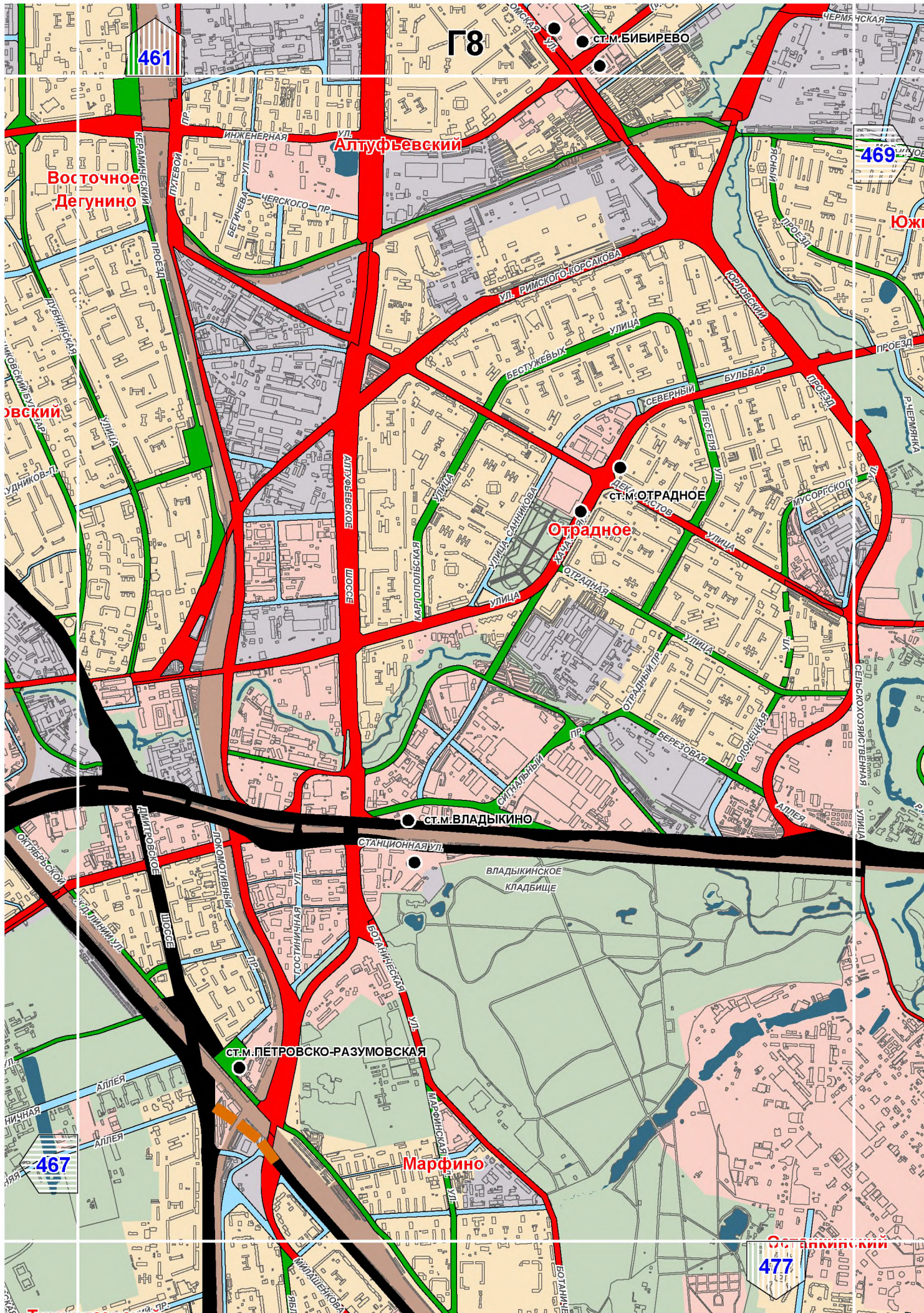
465

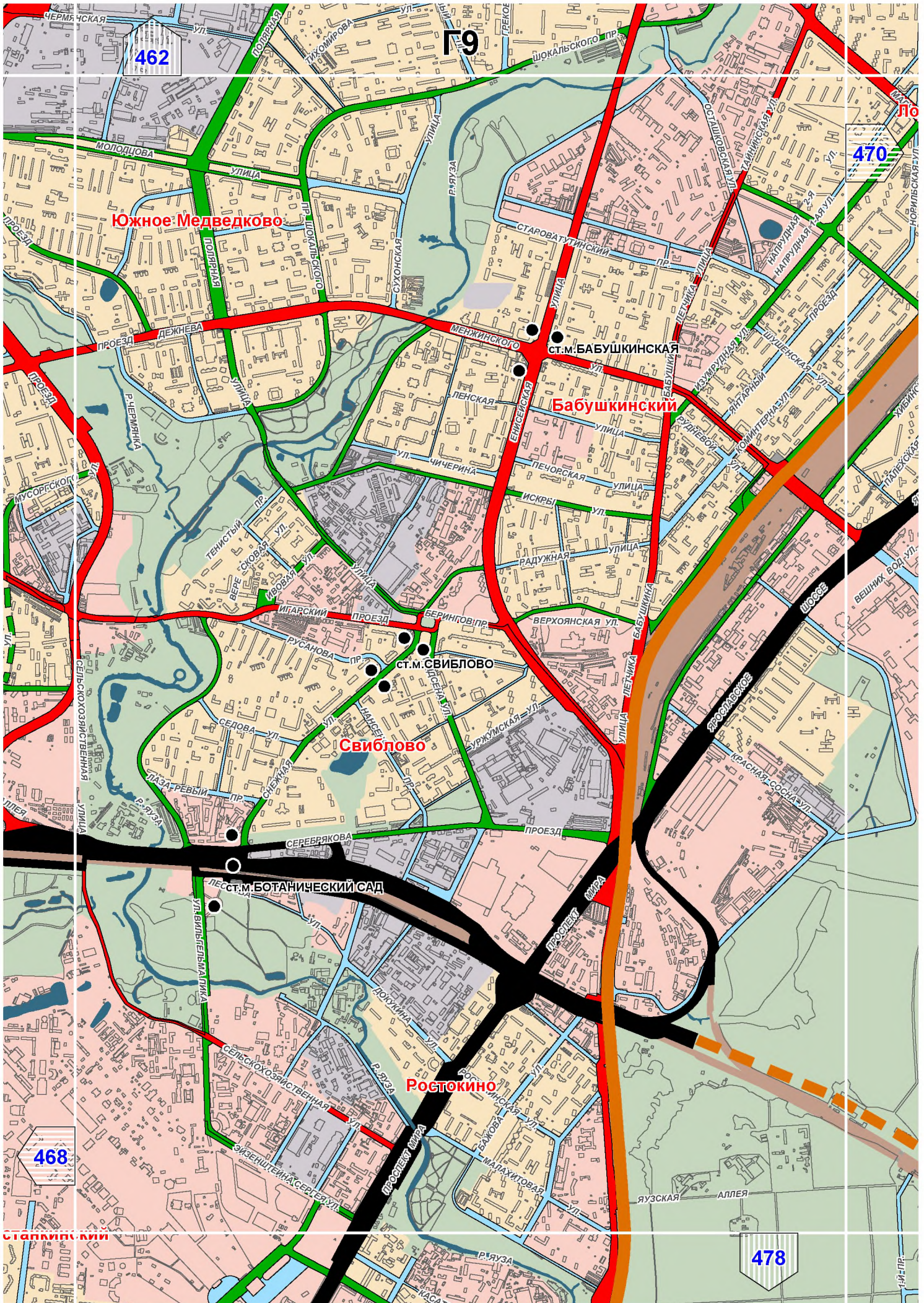
473











Г9

462

470

Южное Медведково

Бабушкинский

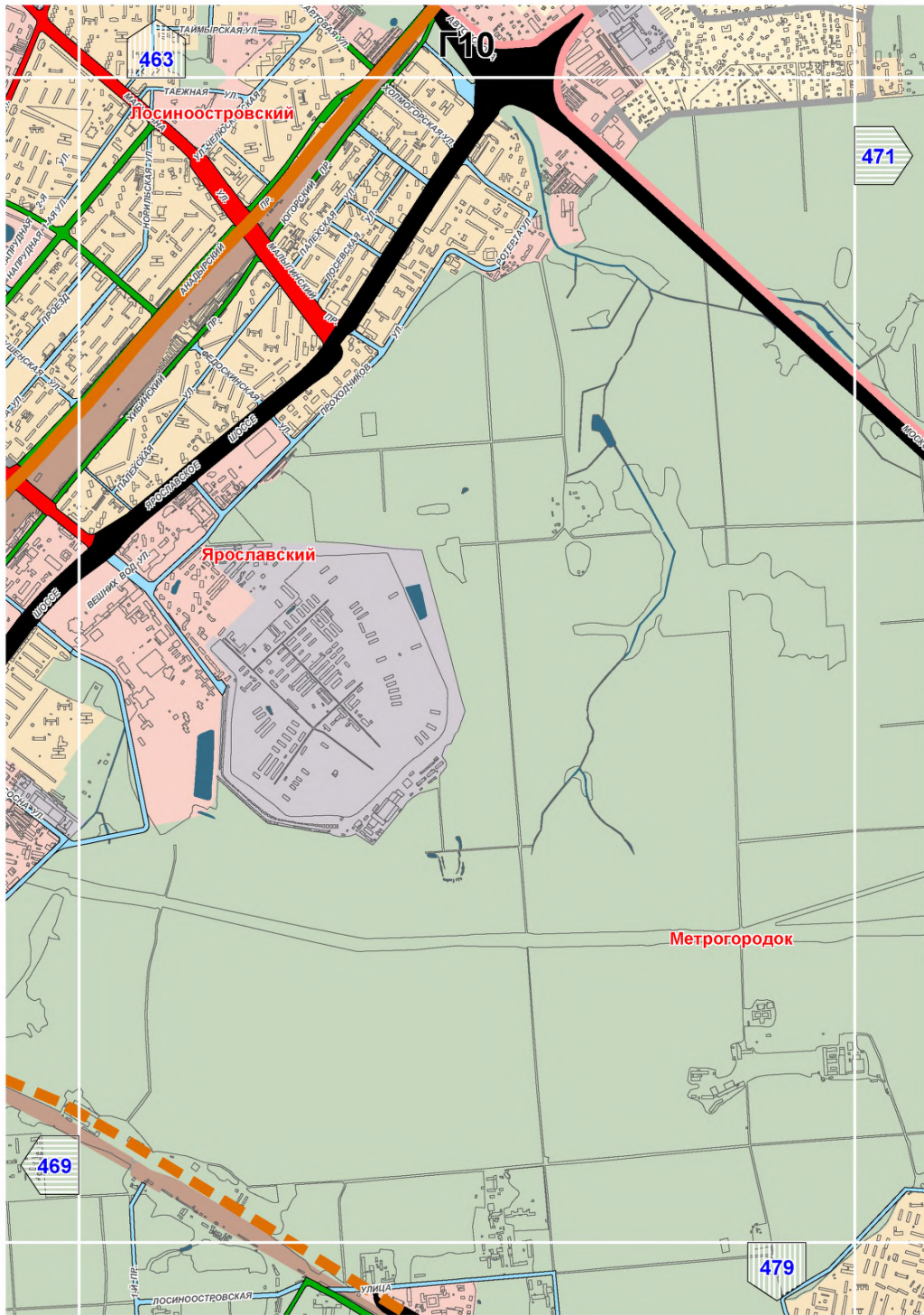
Свиблово

Ростокино

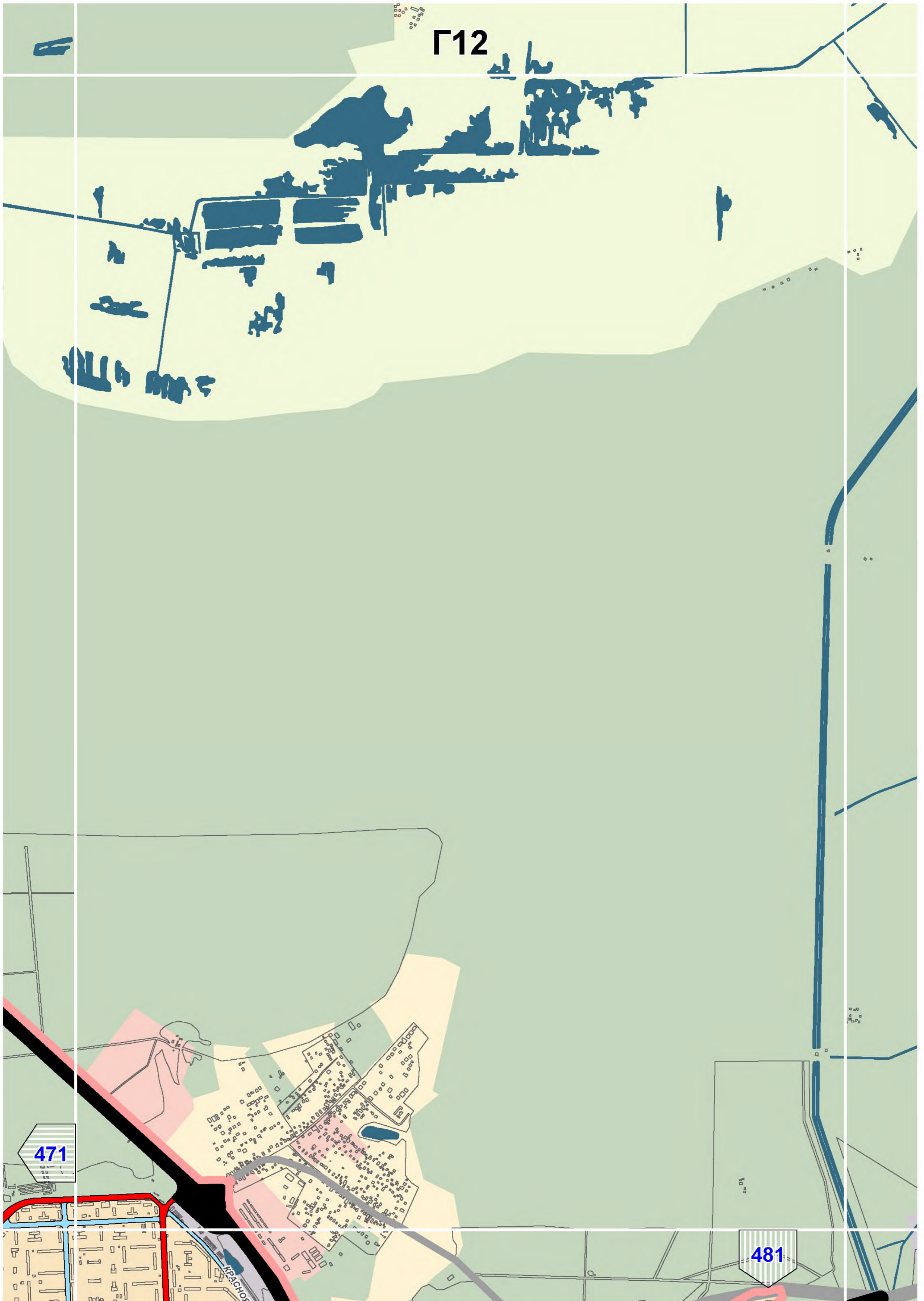
468

478

Станкинский







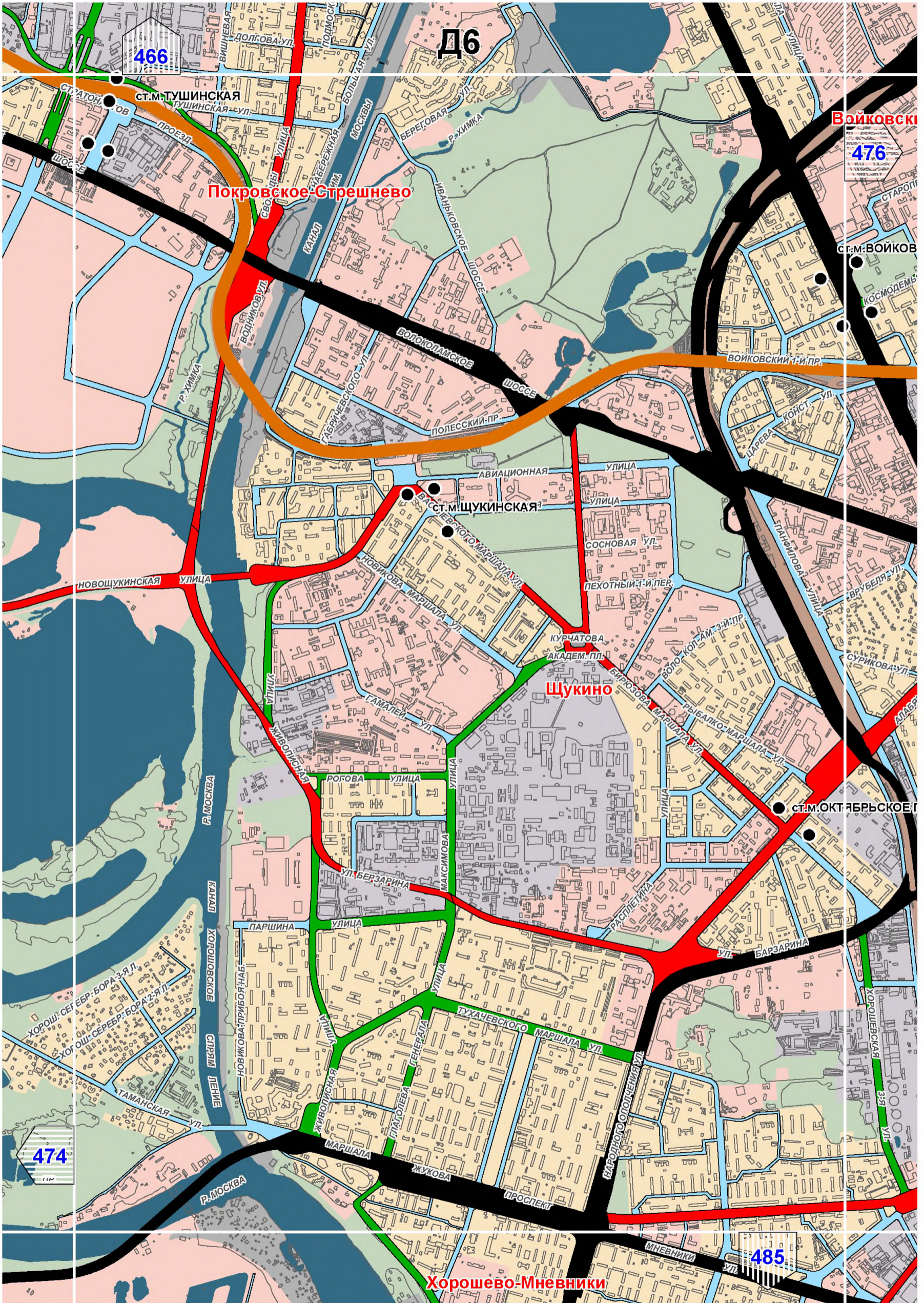
Г12

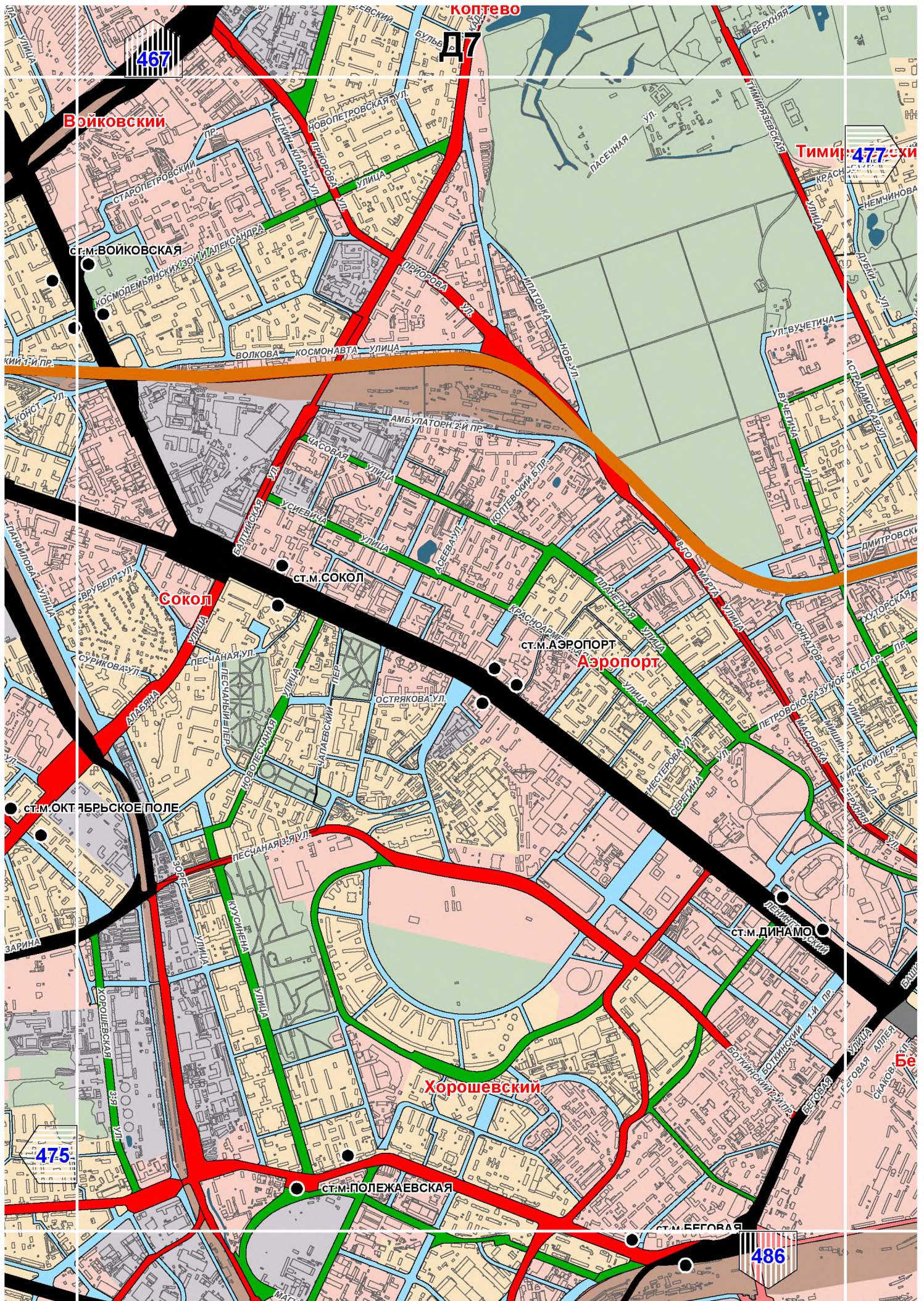
471

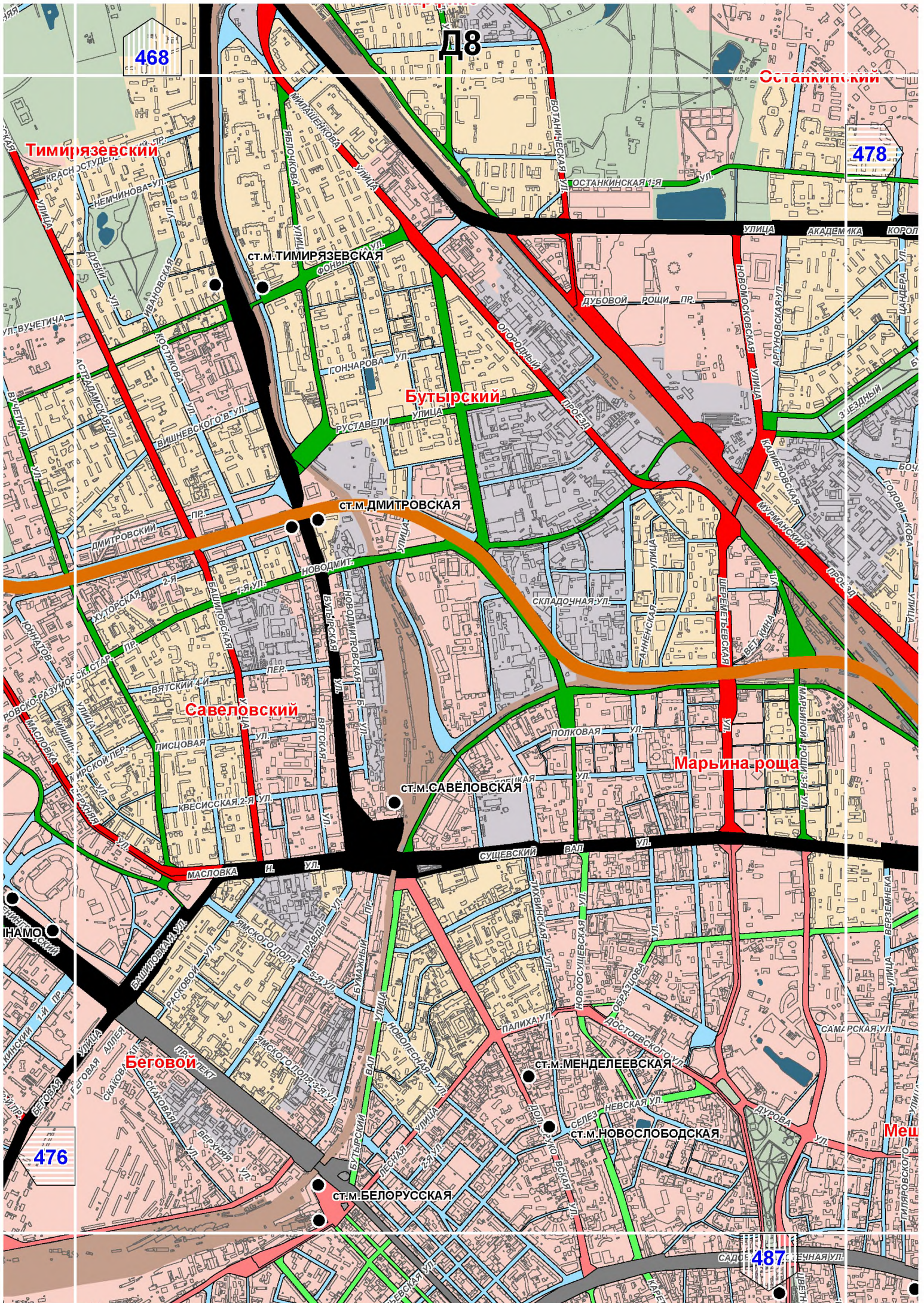
481

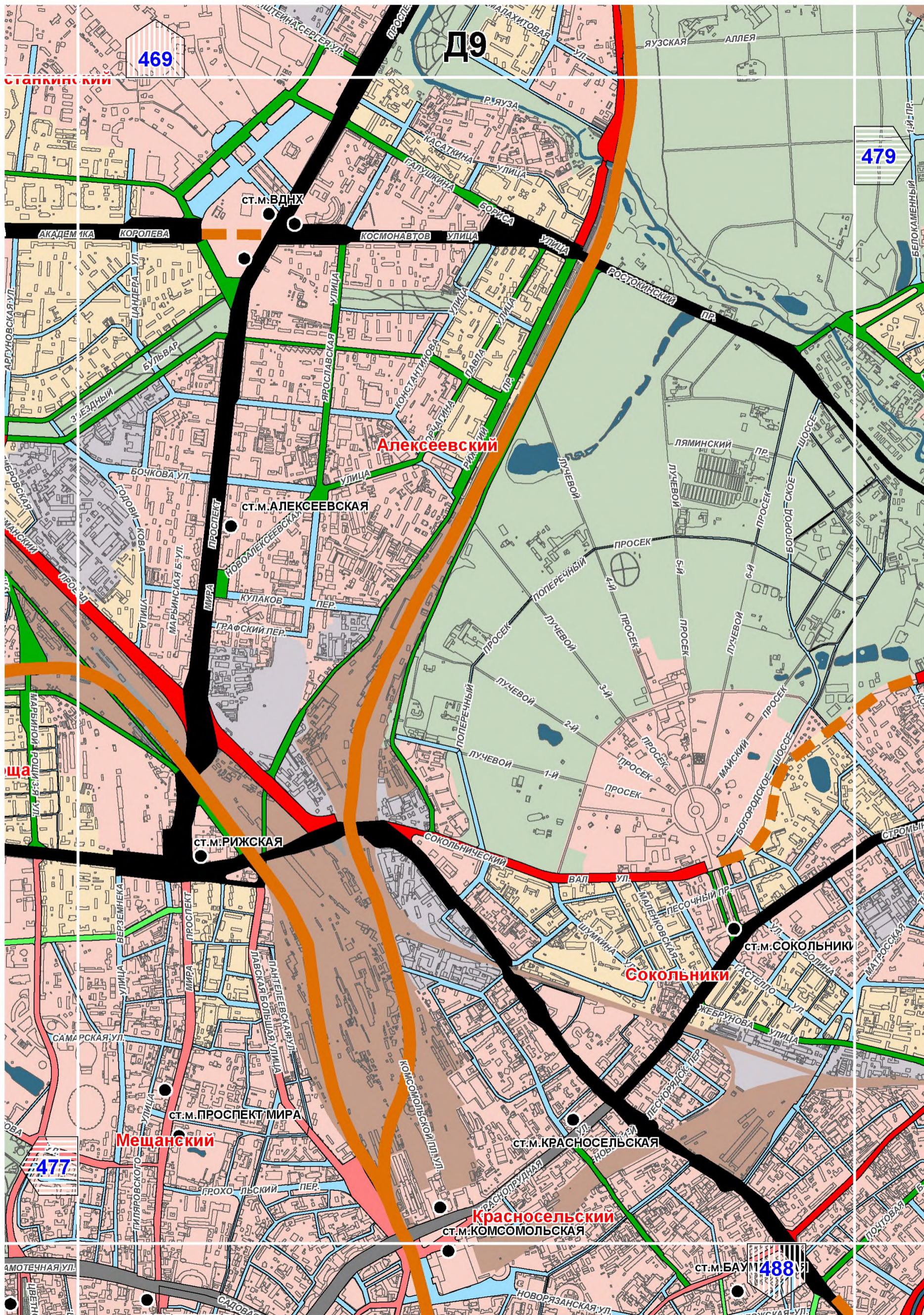


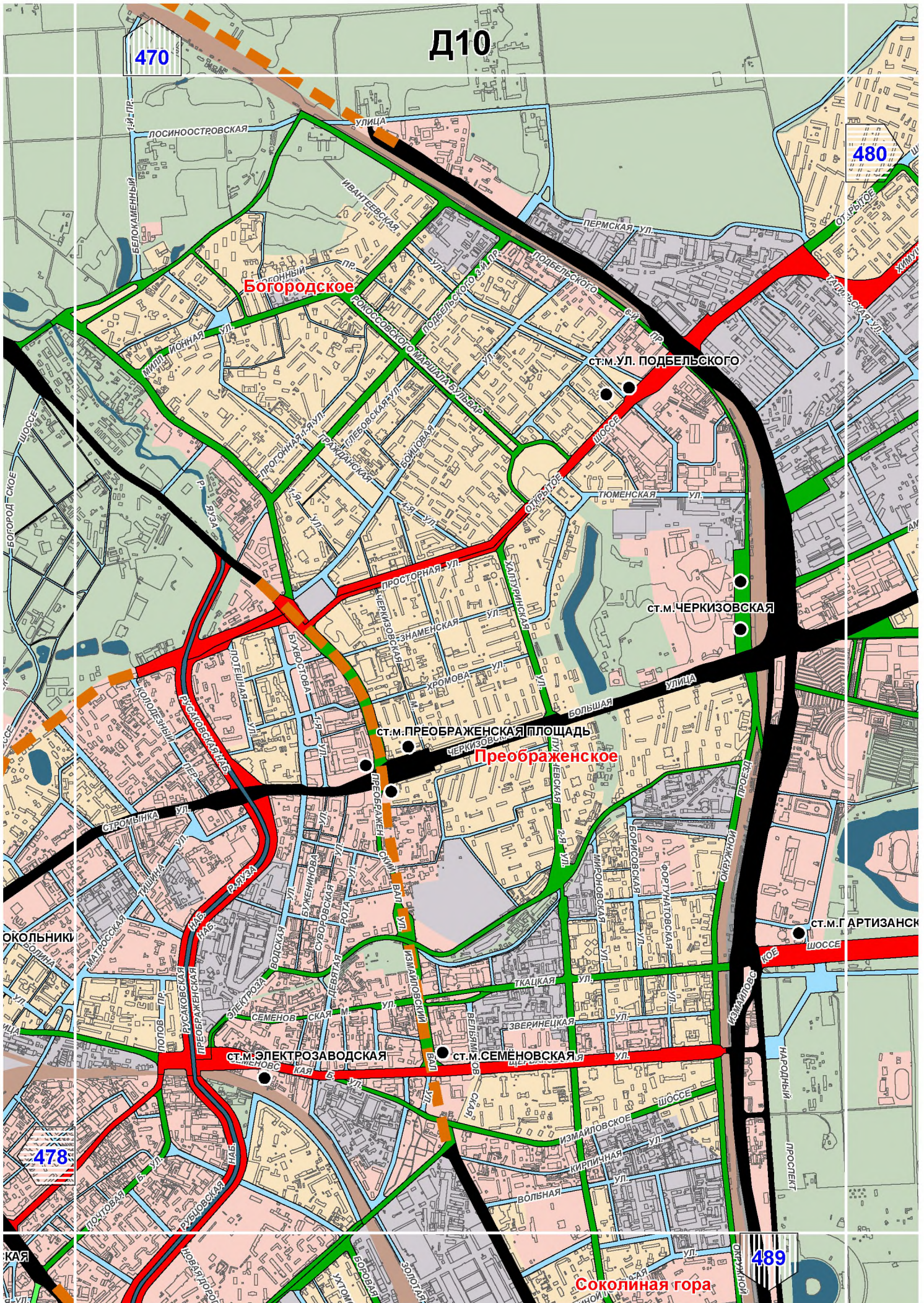




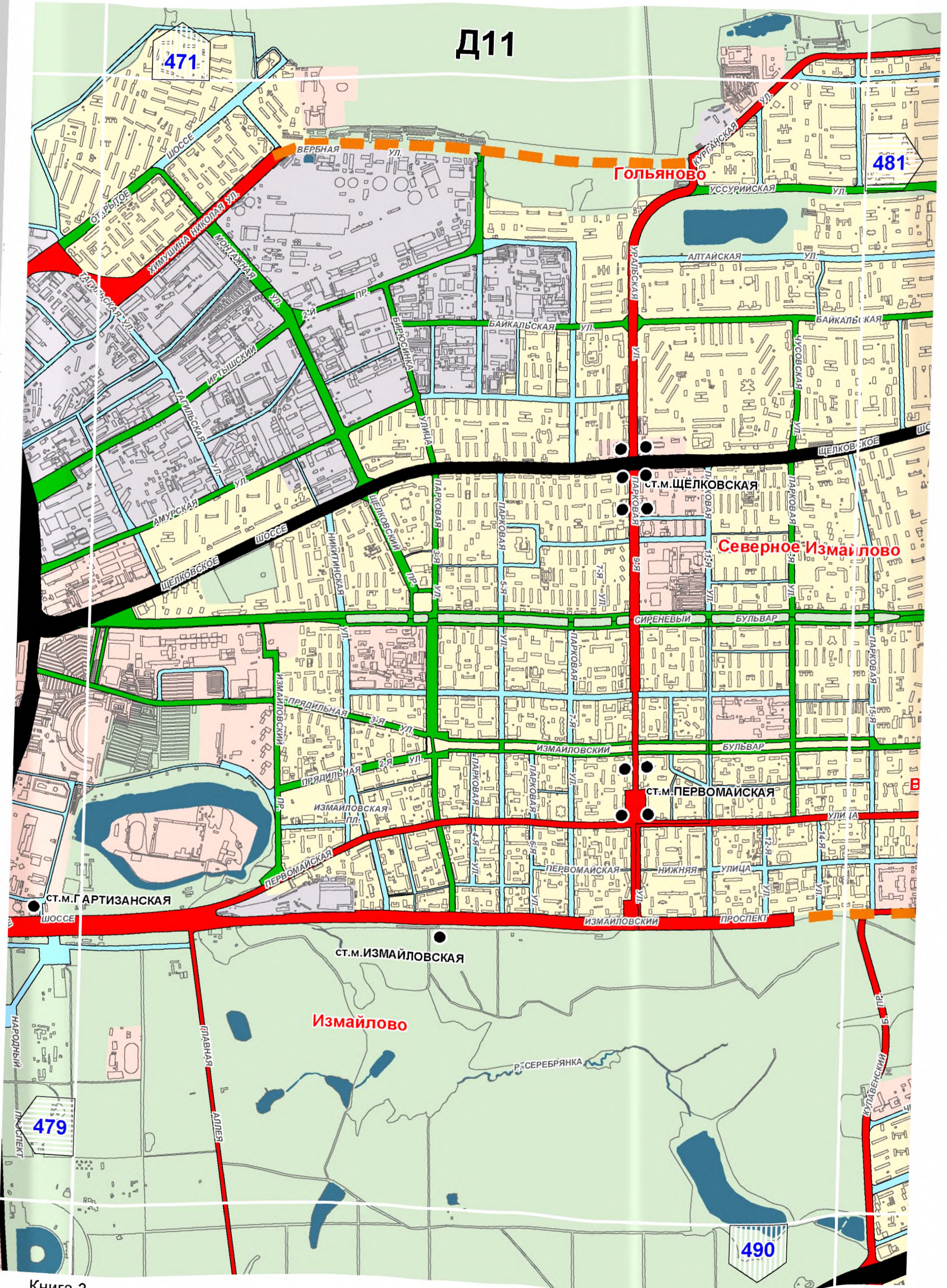


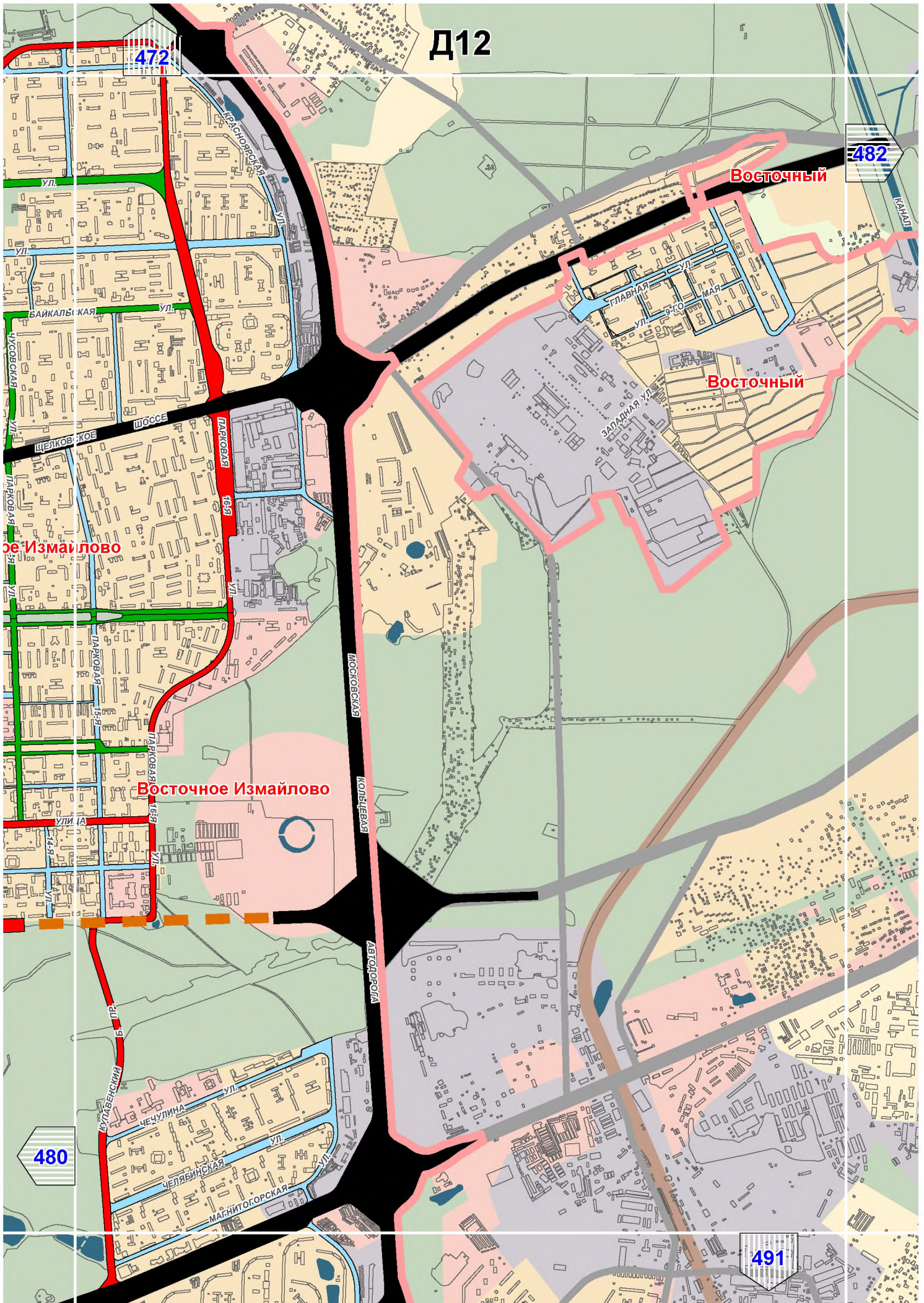






Д11





Д12

472

482

Восточный

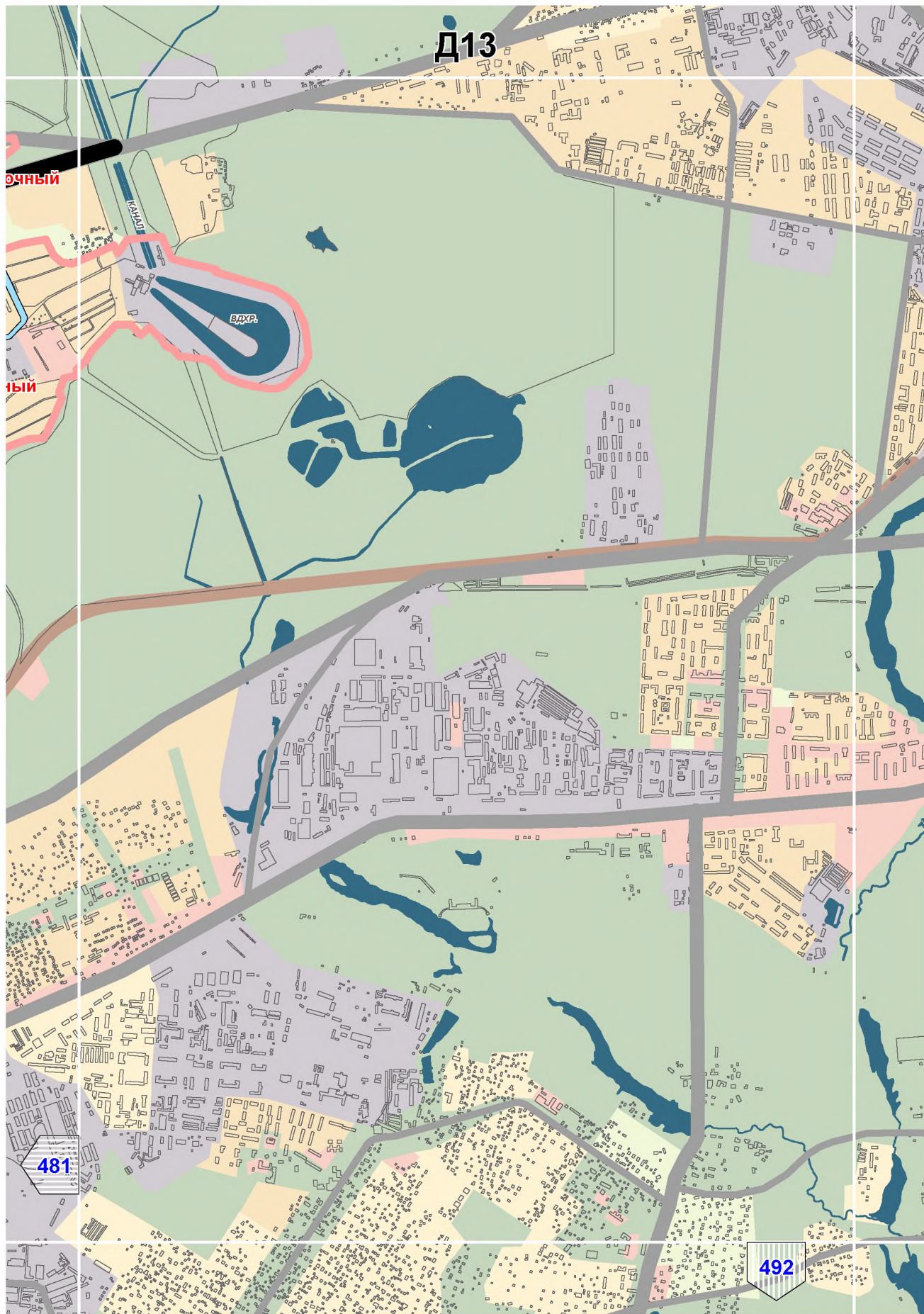
Восточный

Восточное Измайлово

Восточное Измайлово

480

491



Д13

КАНАЛ

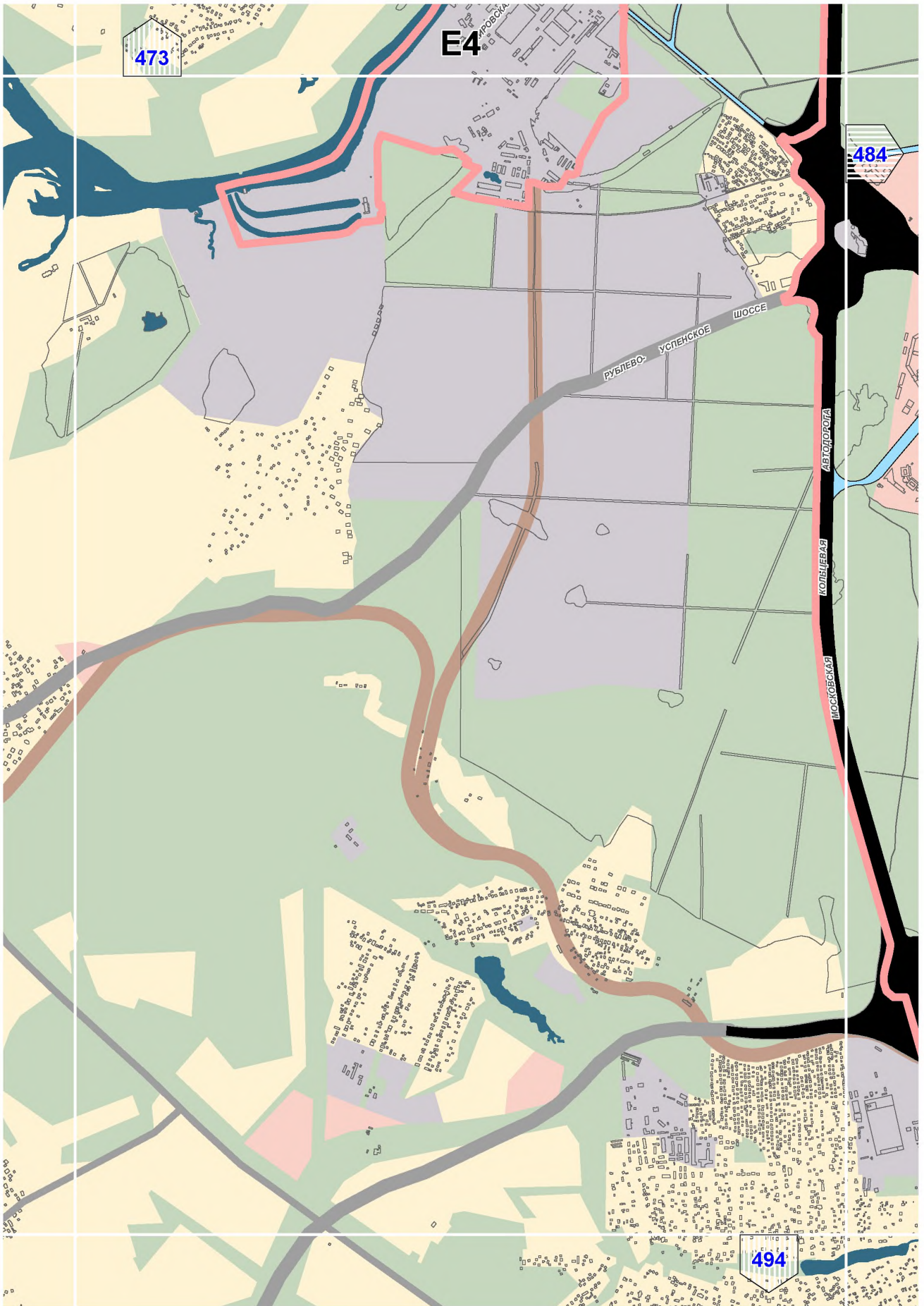
ВДХР

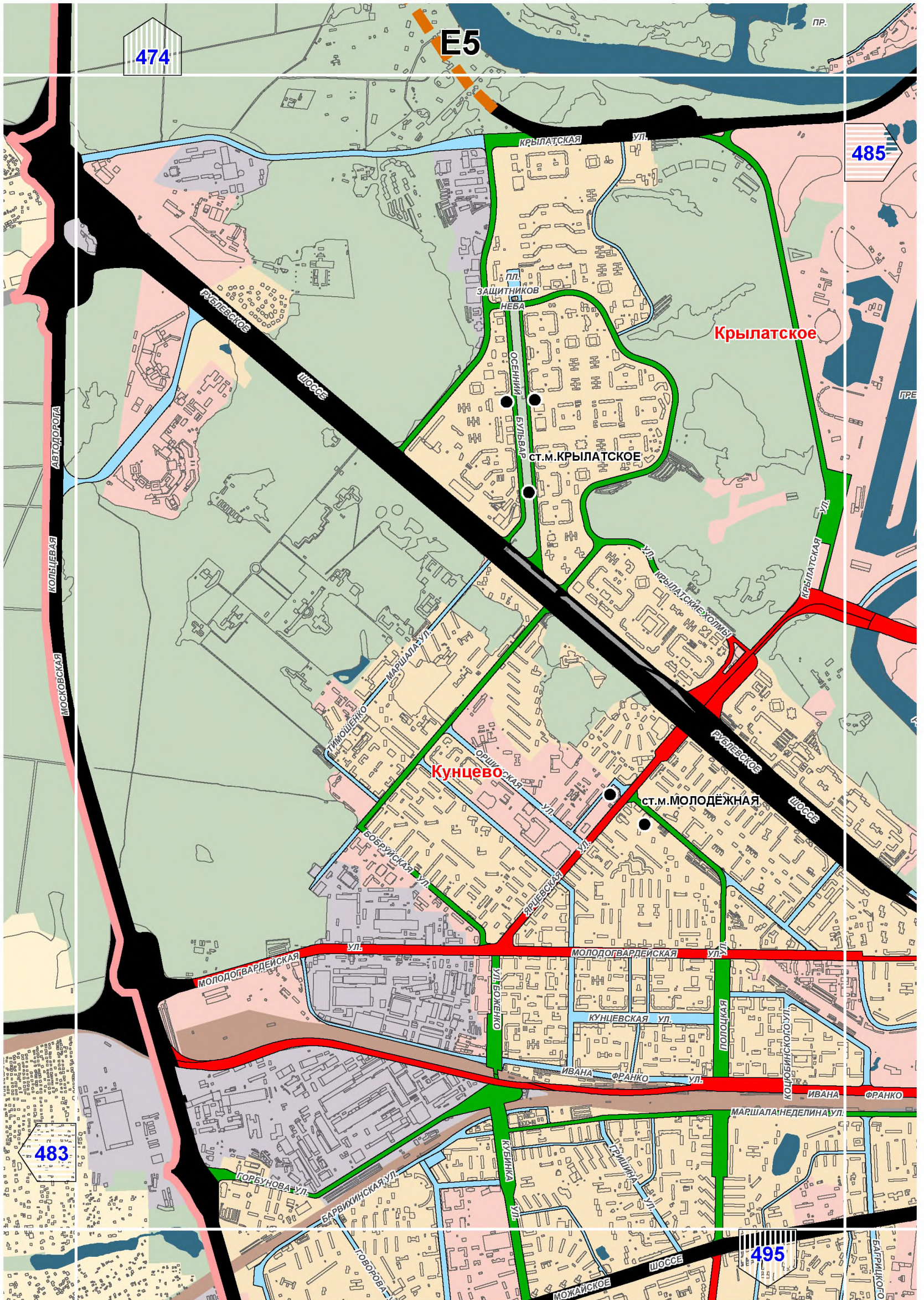
ОЧНЫЙ

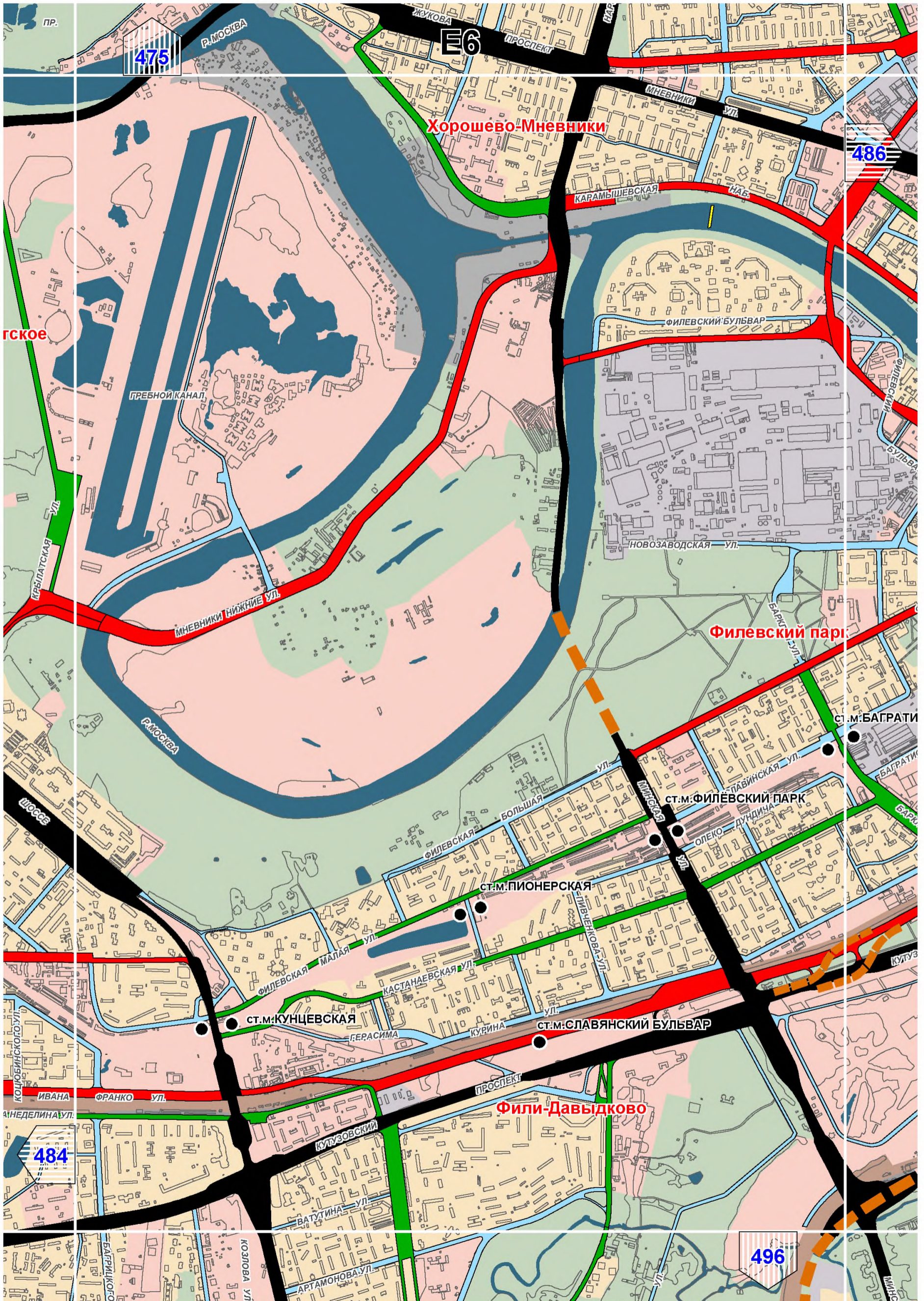
ЫЙ

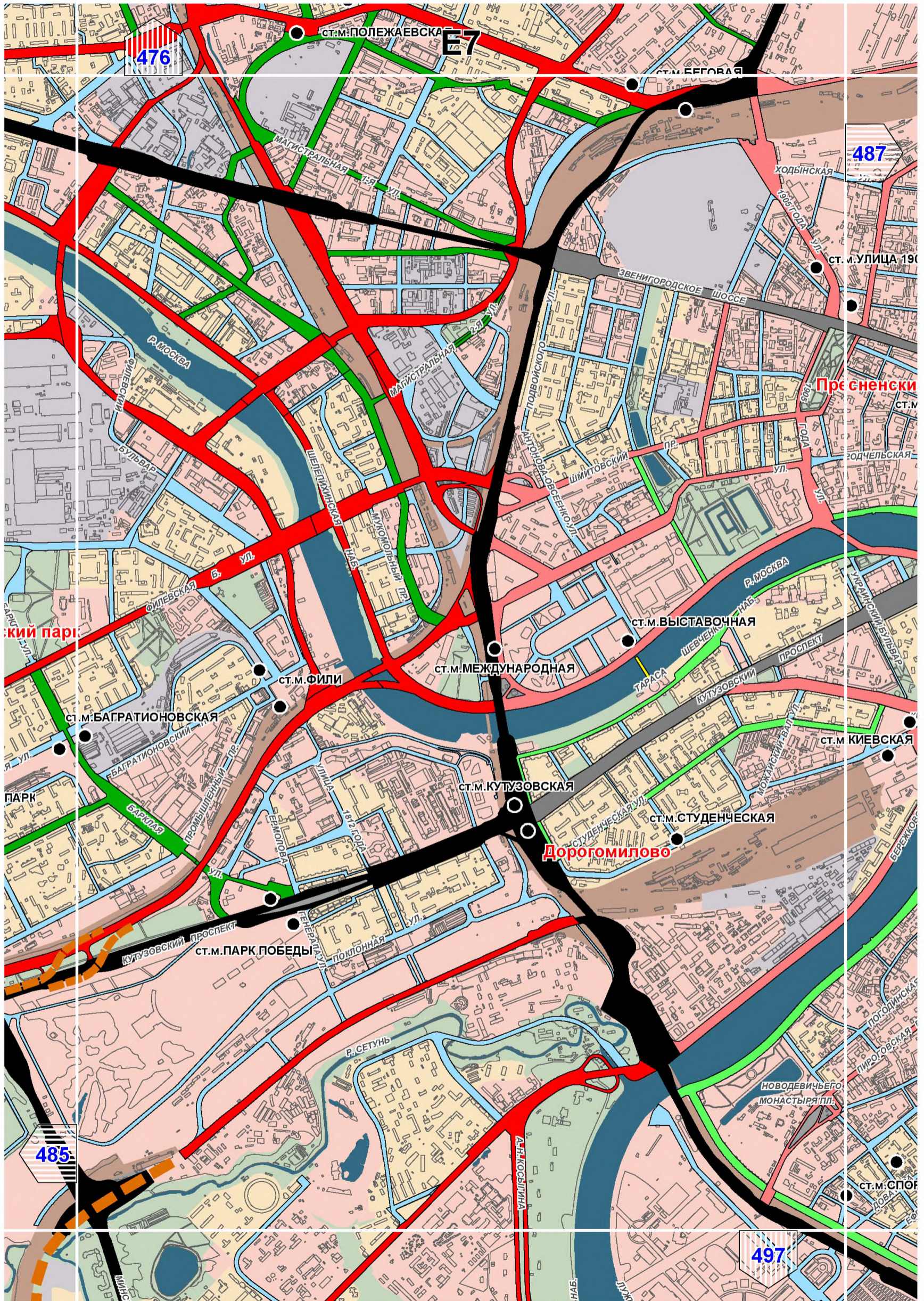
481

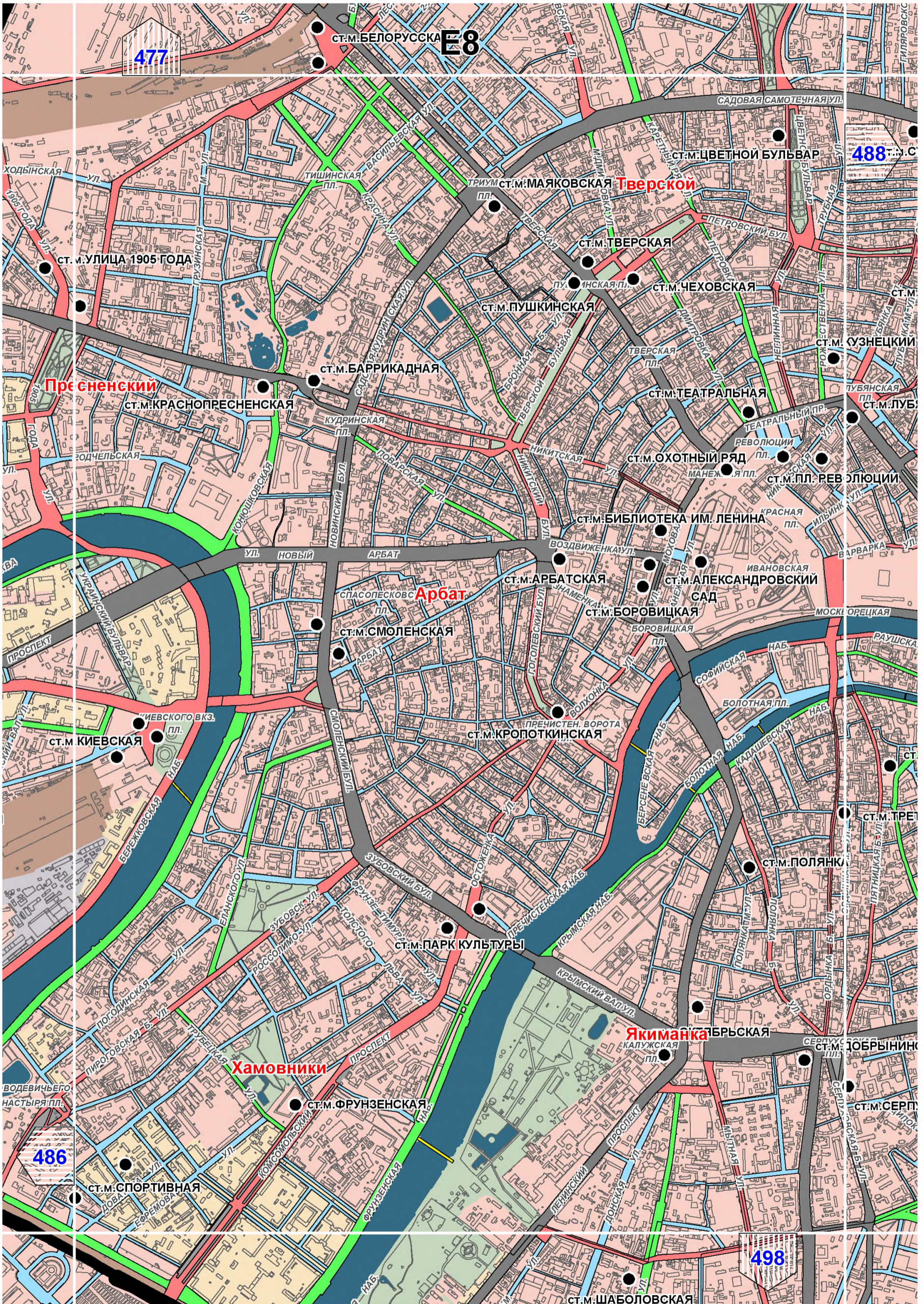
492

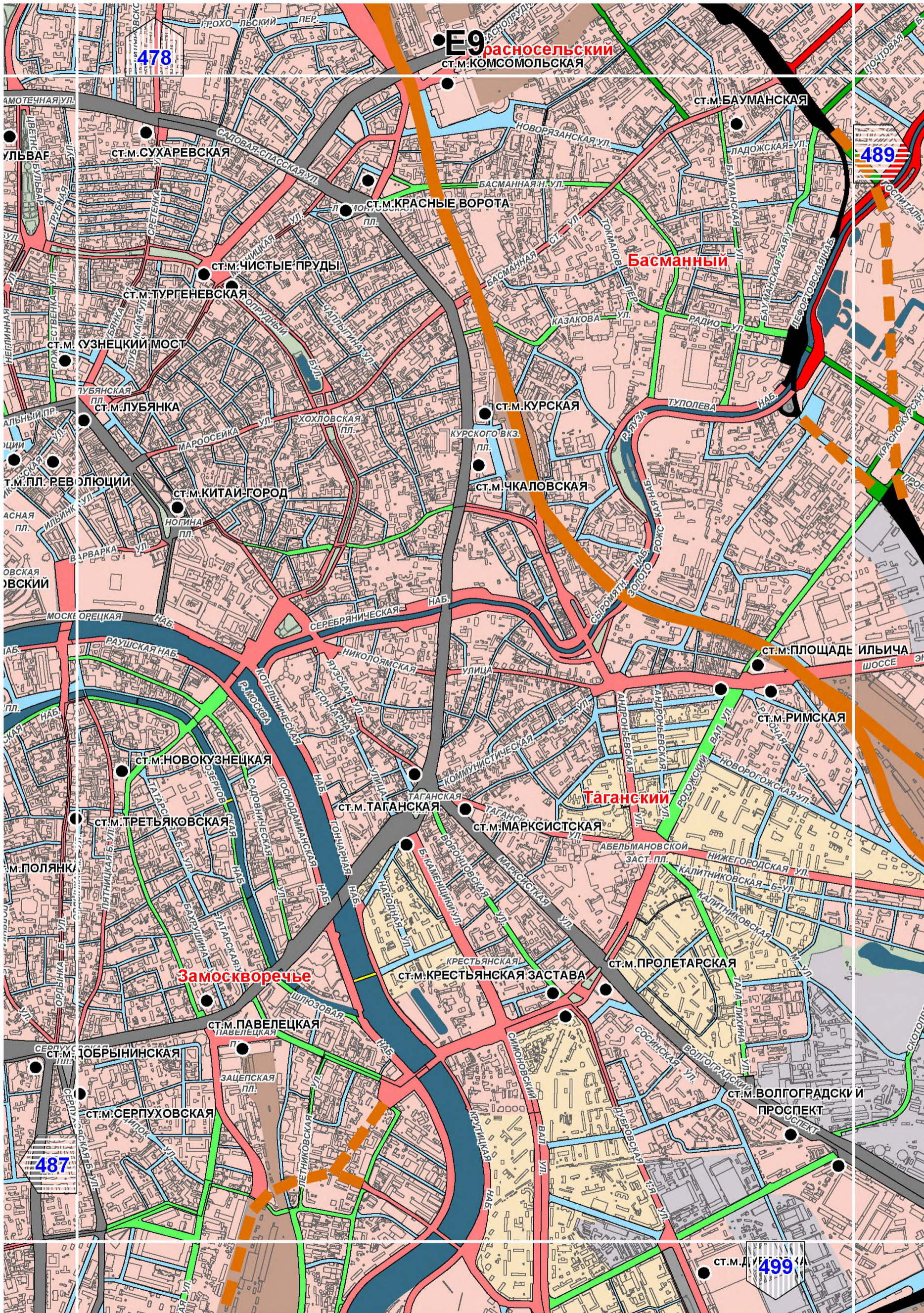


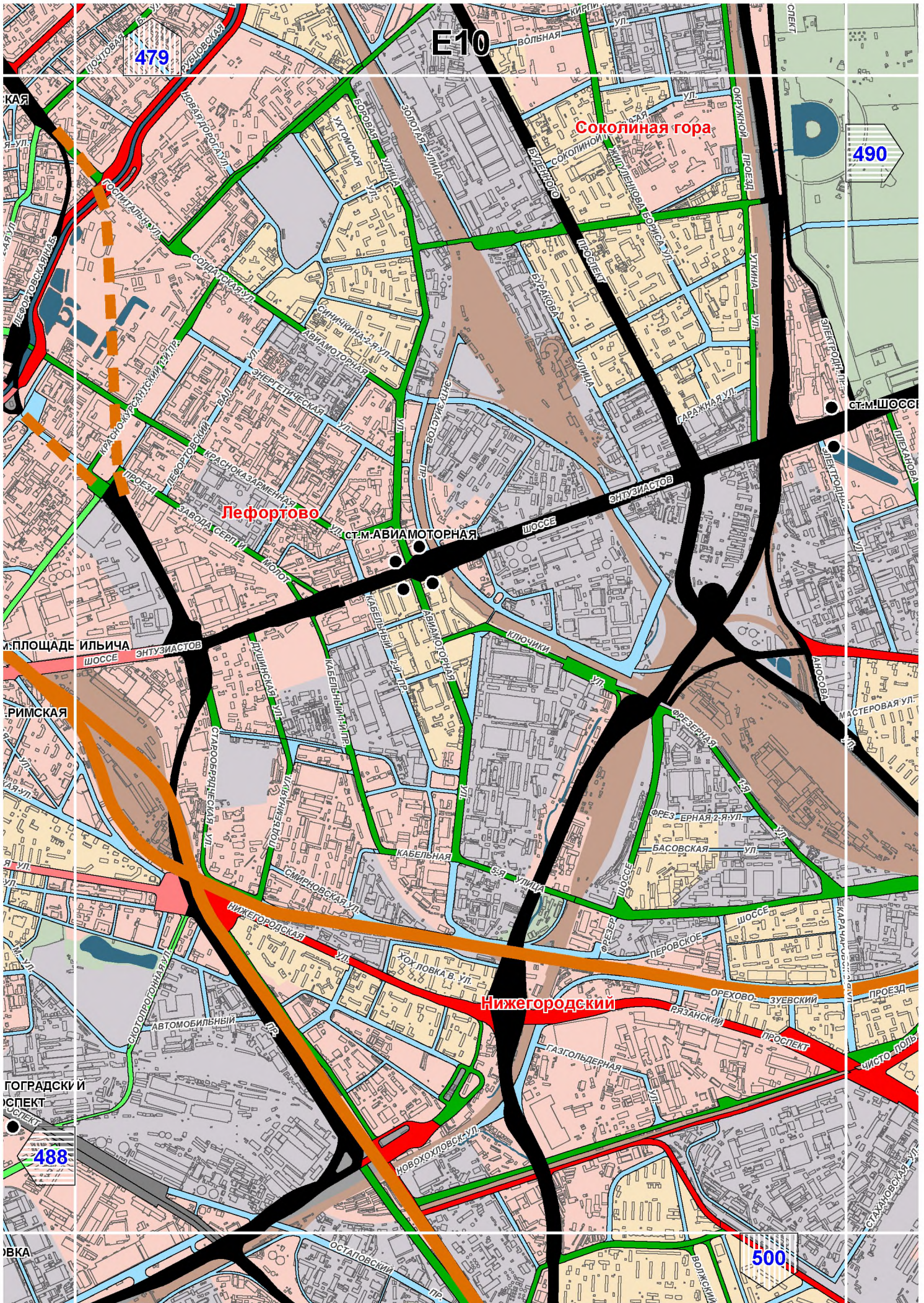


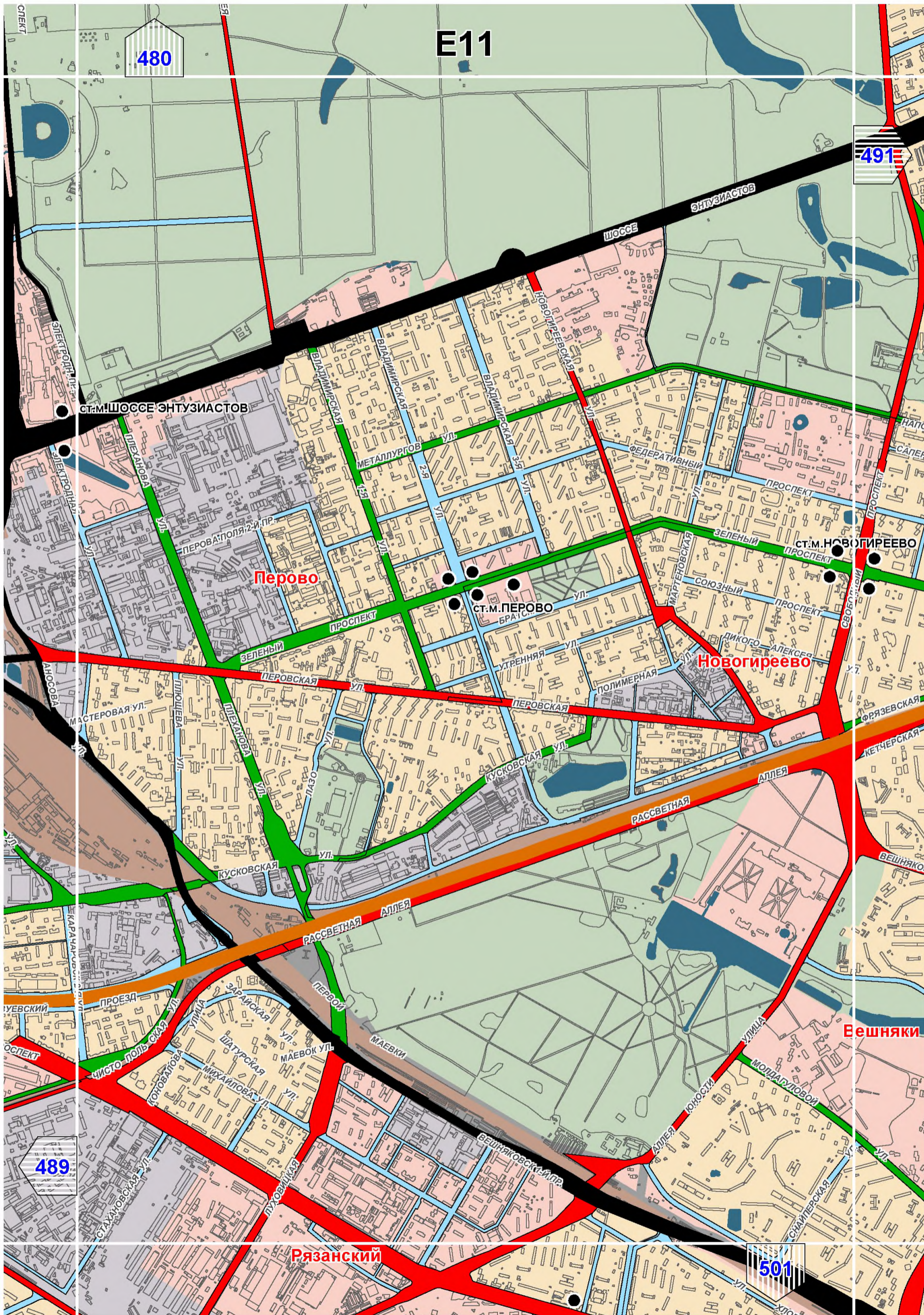












E11

480

491

Перово

ст.м. ПЕРОВО

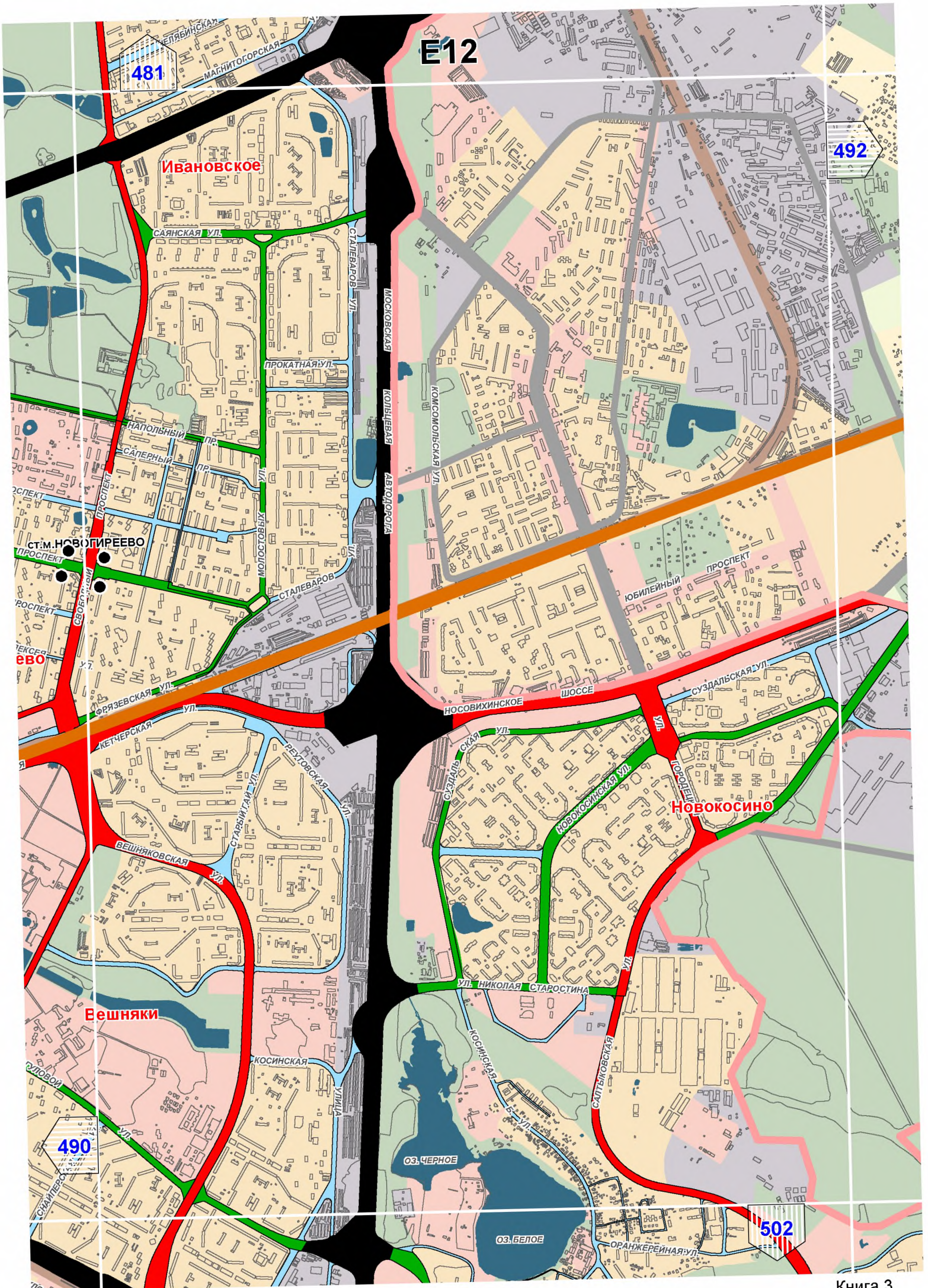
Новогиреево

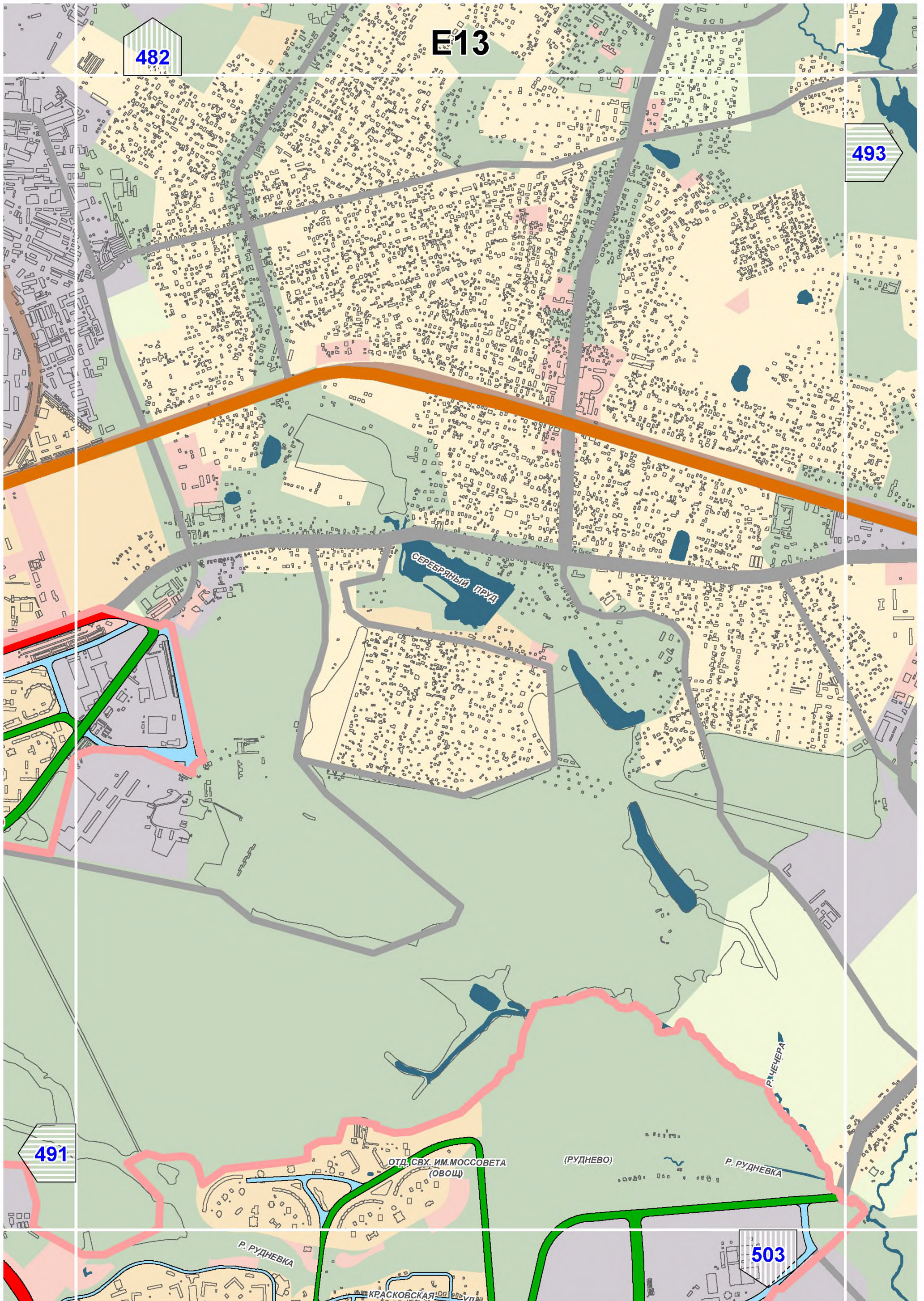
ст.м. НОВОГИРЕЕВО

Вешняки

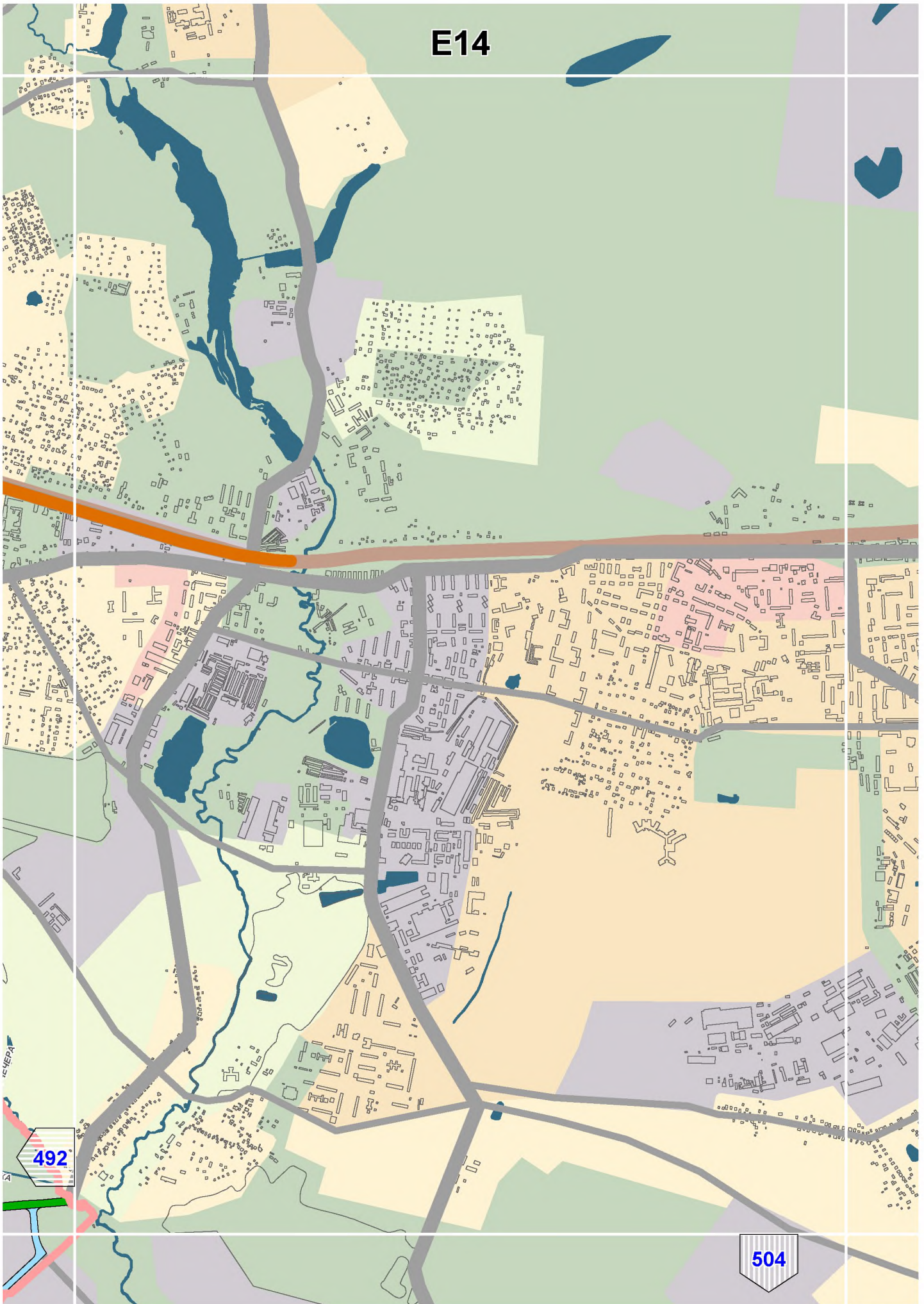
Рязанский

501



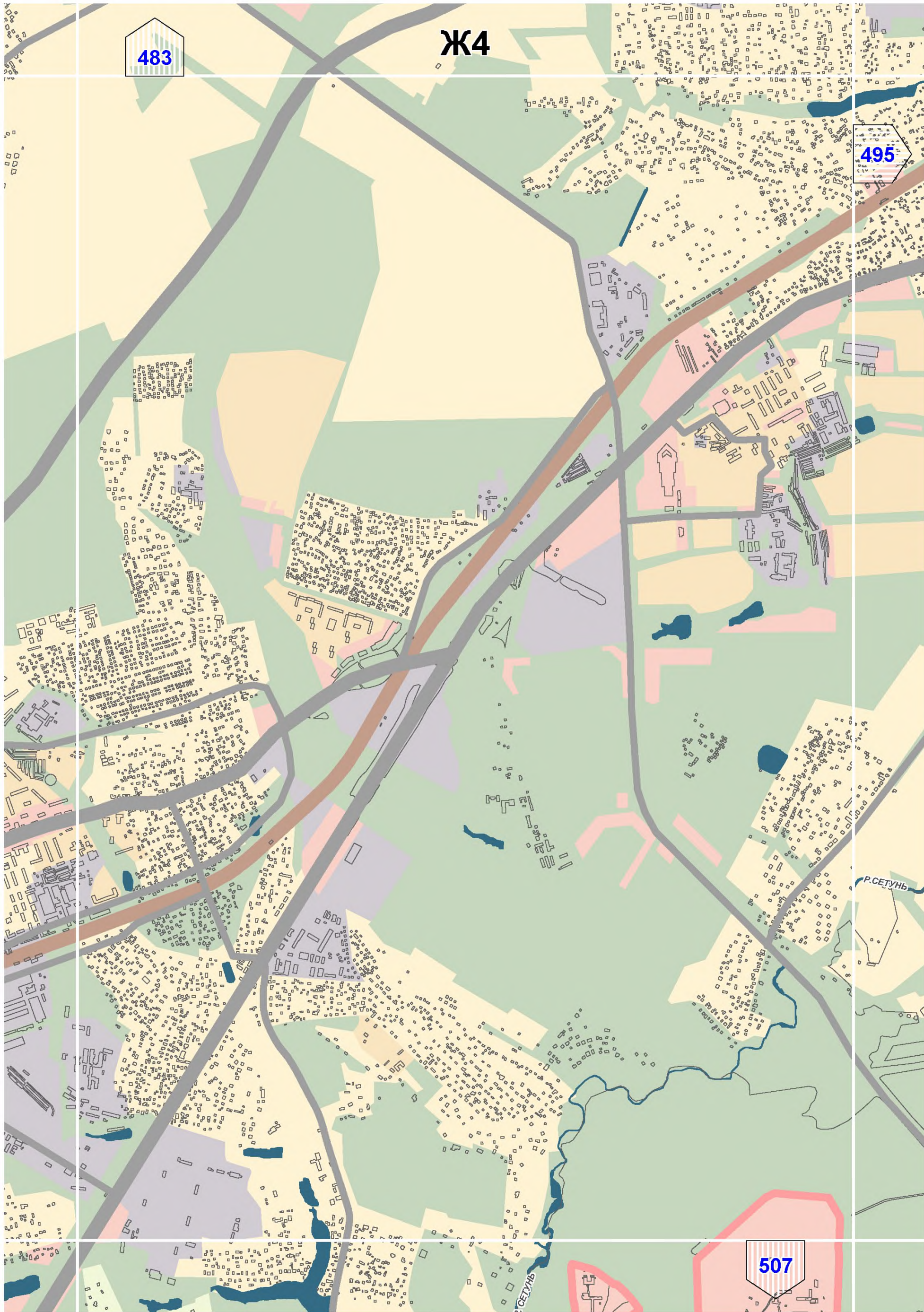


E14



492

504

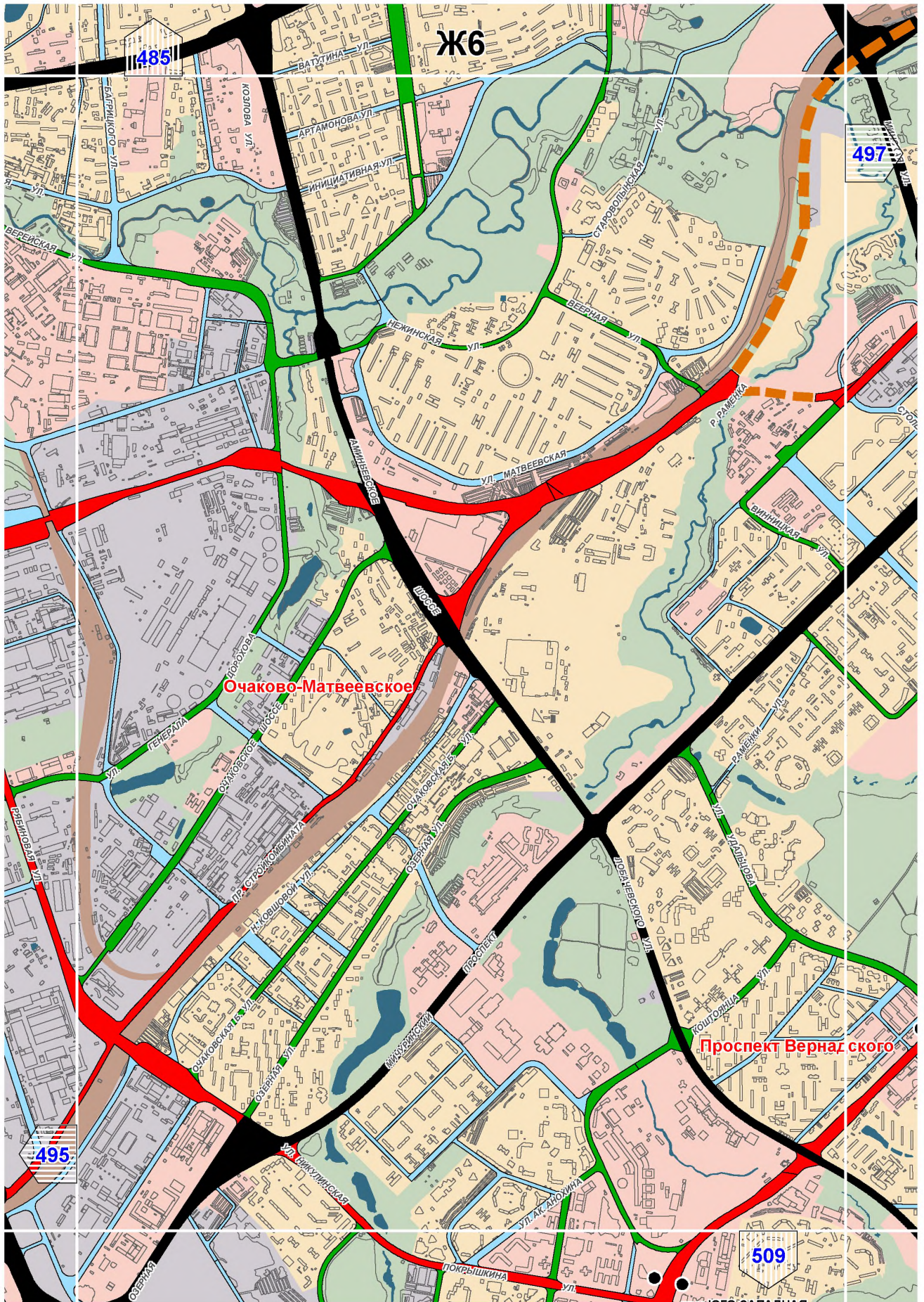


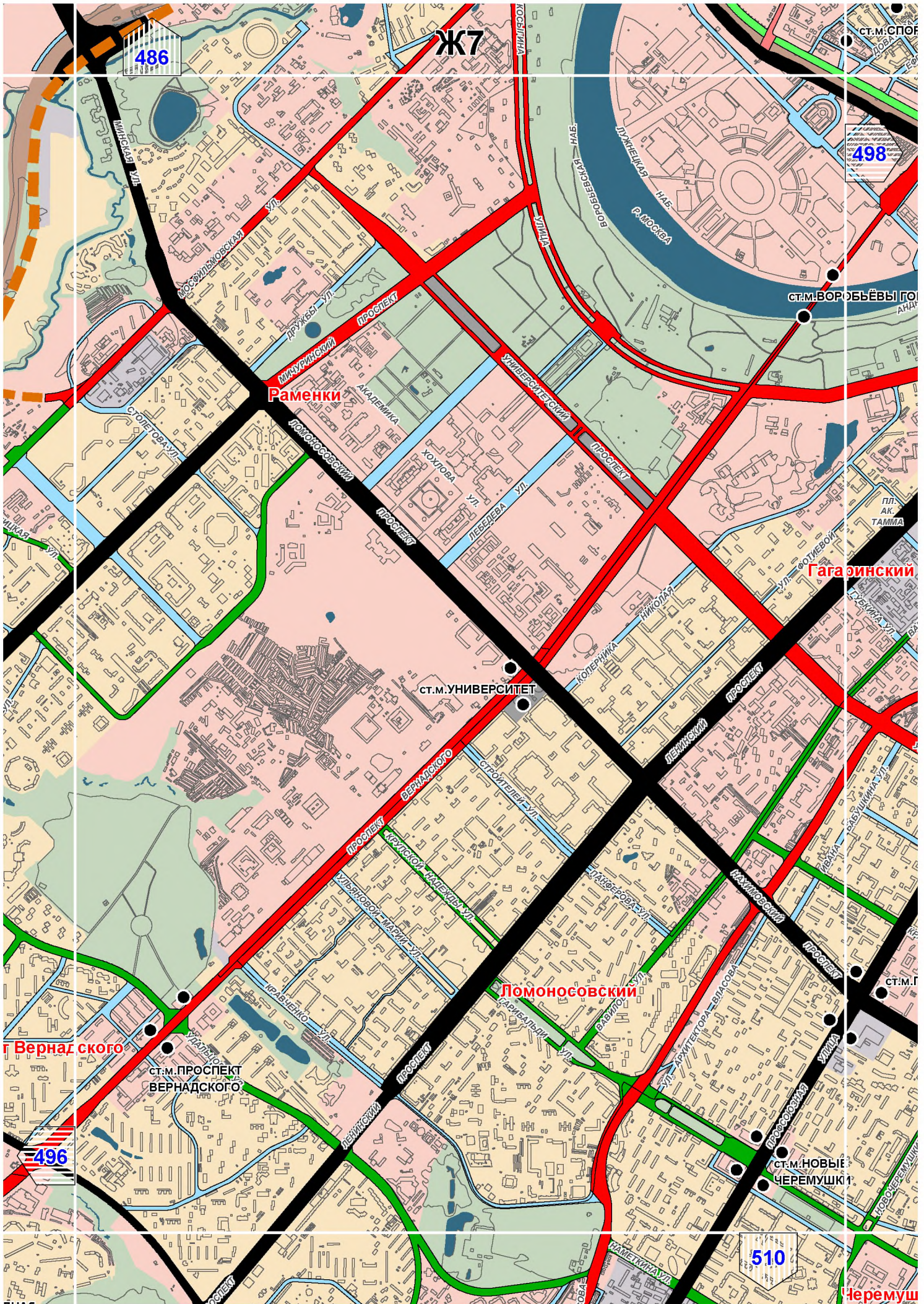
483

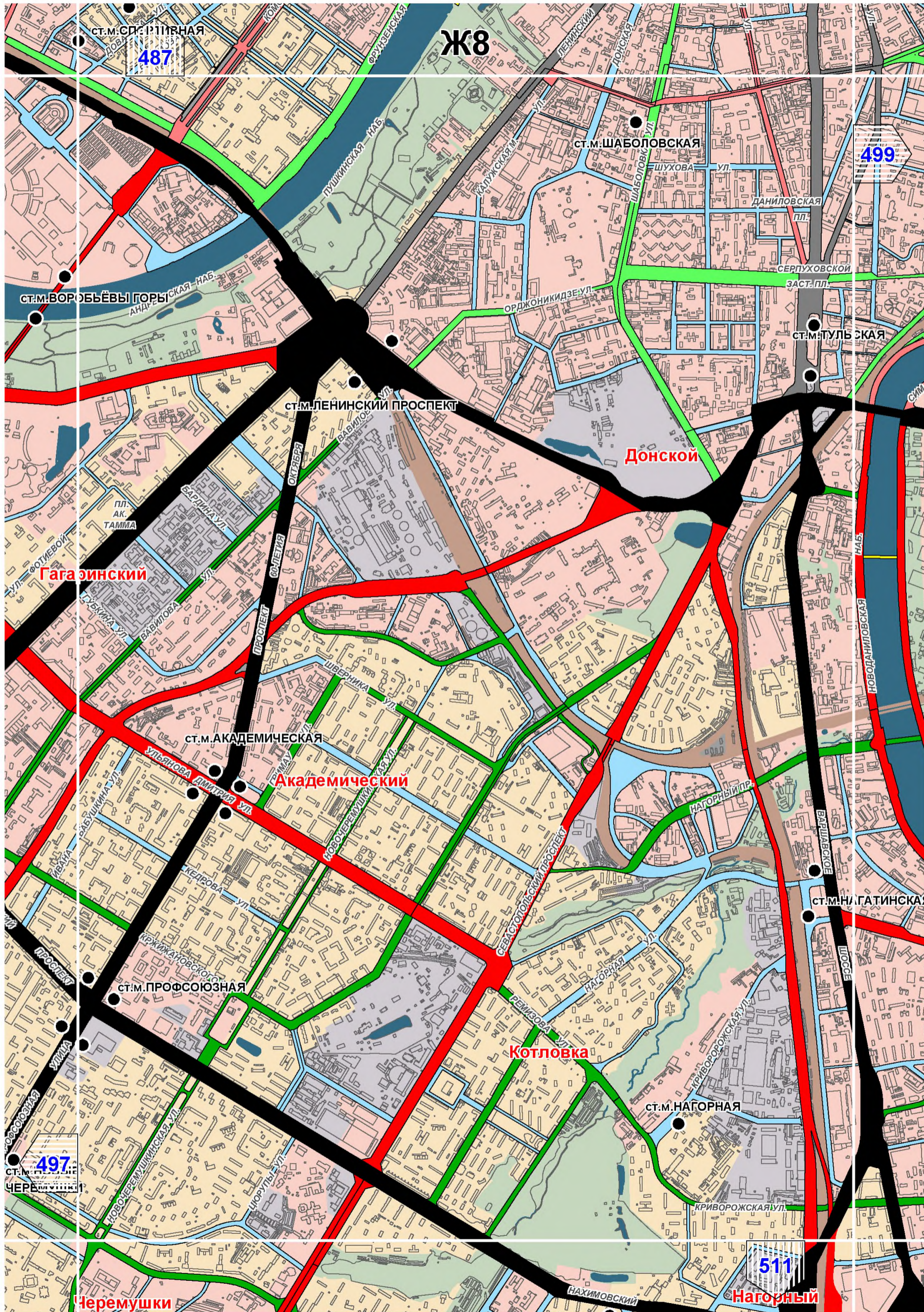
Ж4

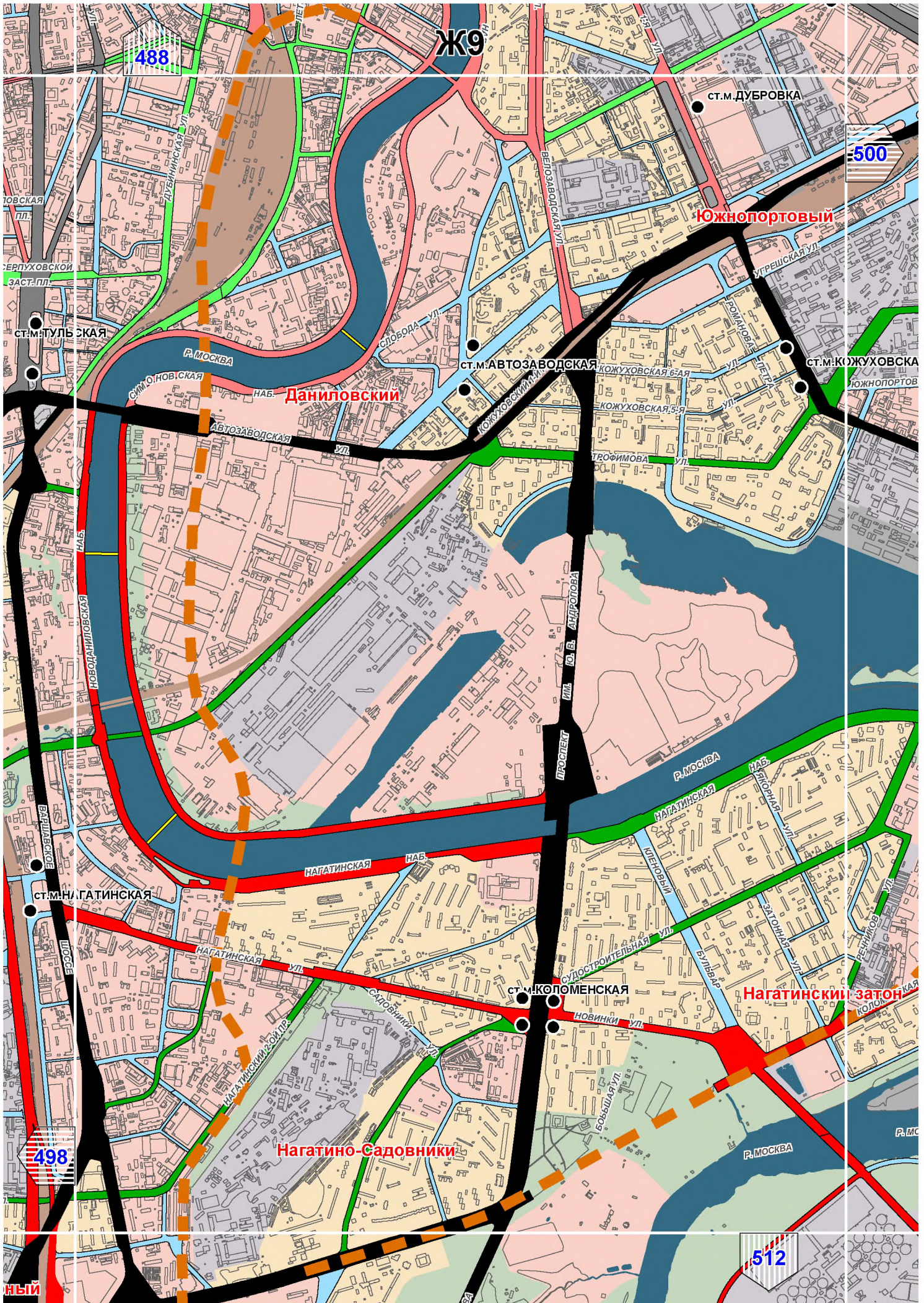
495

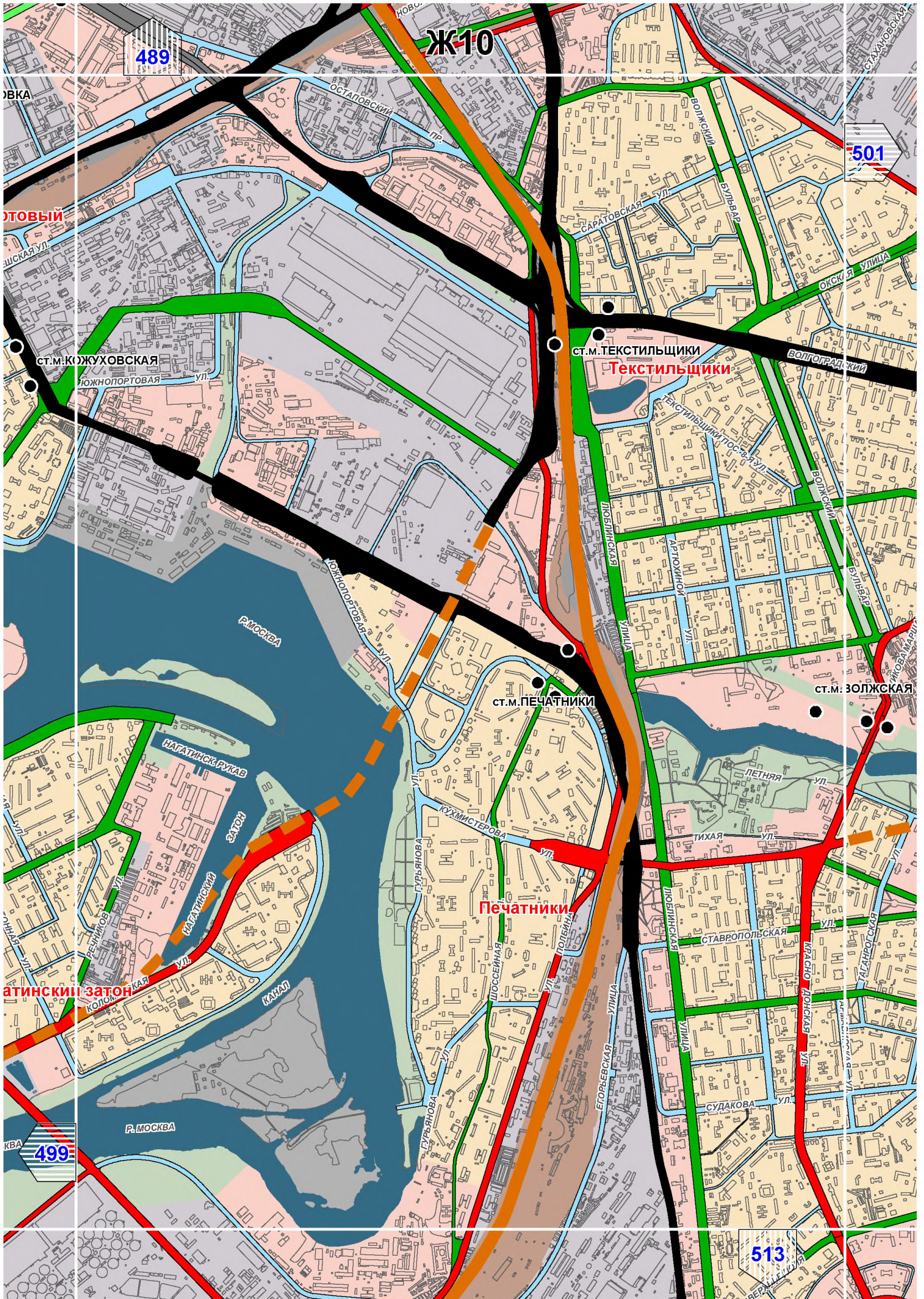
507

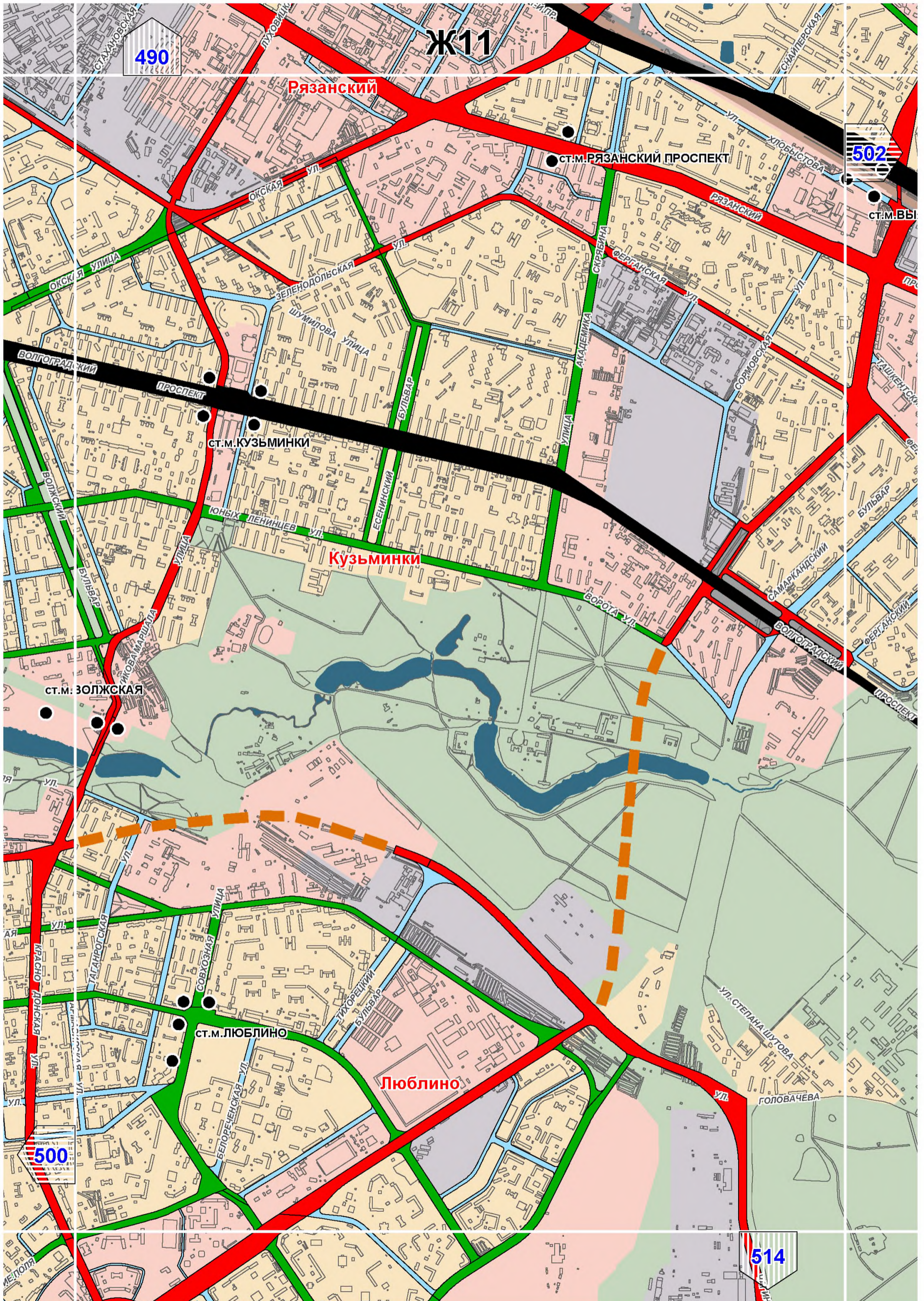


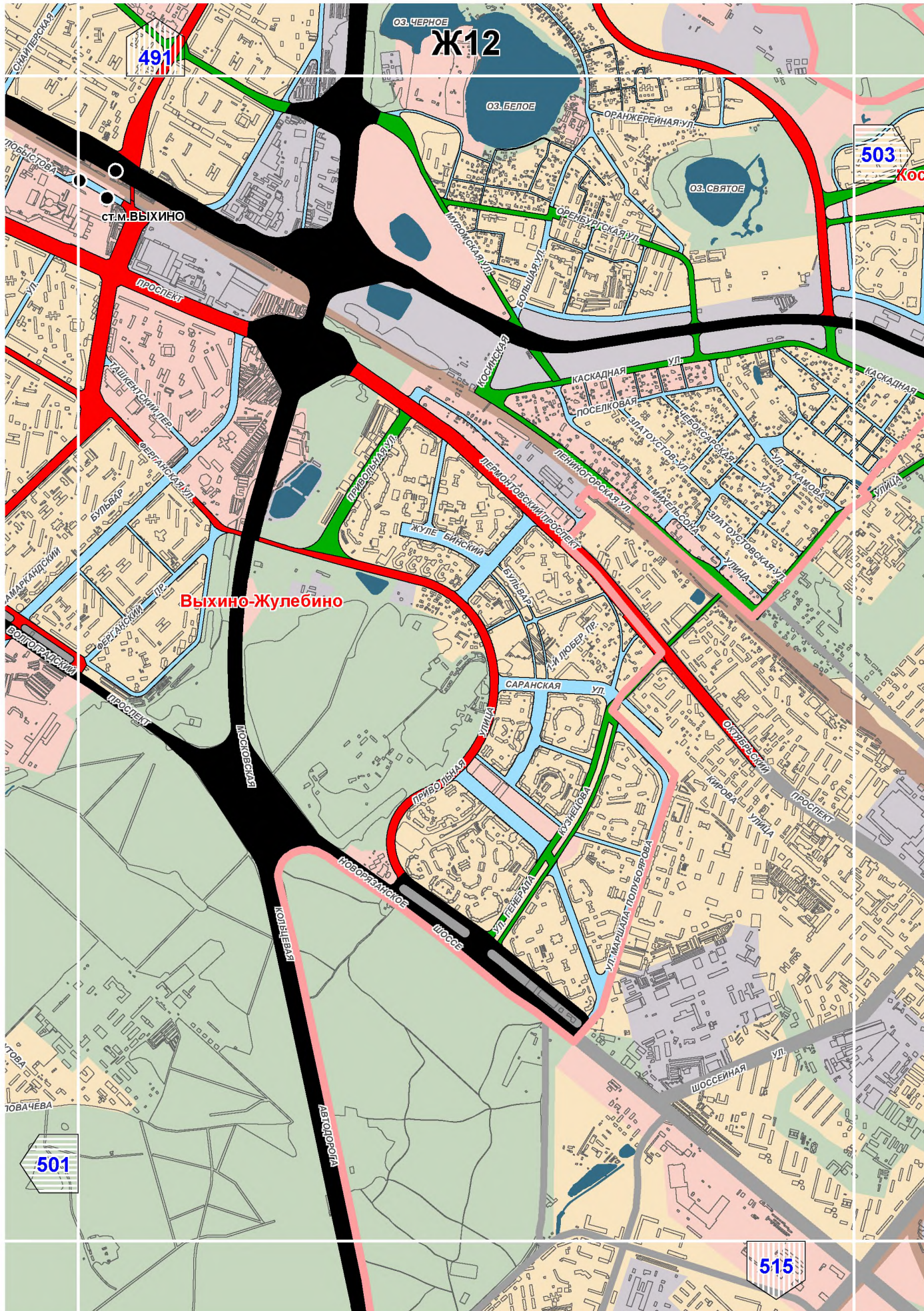


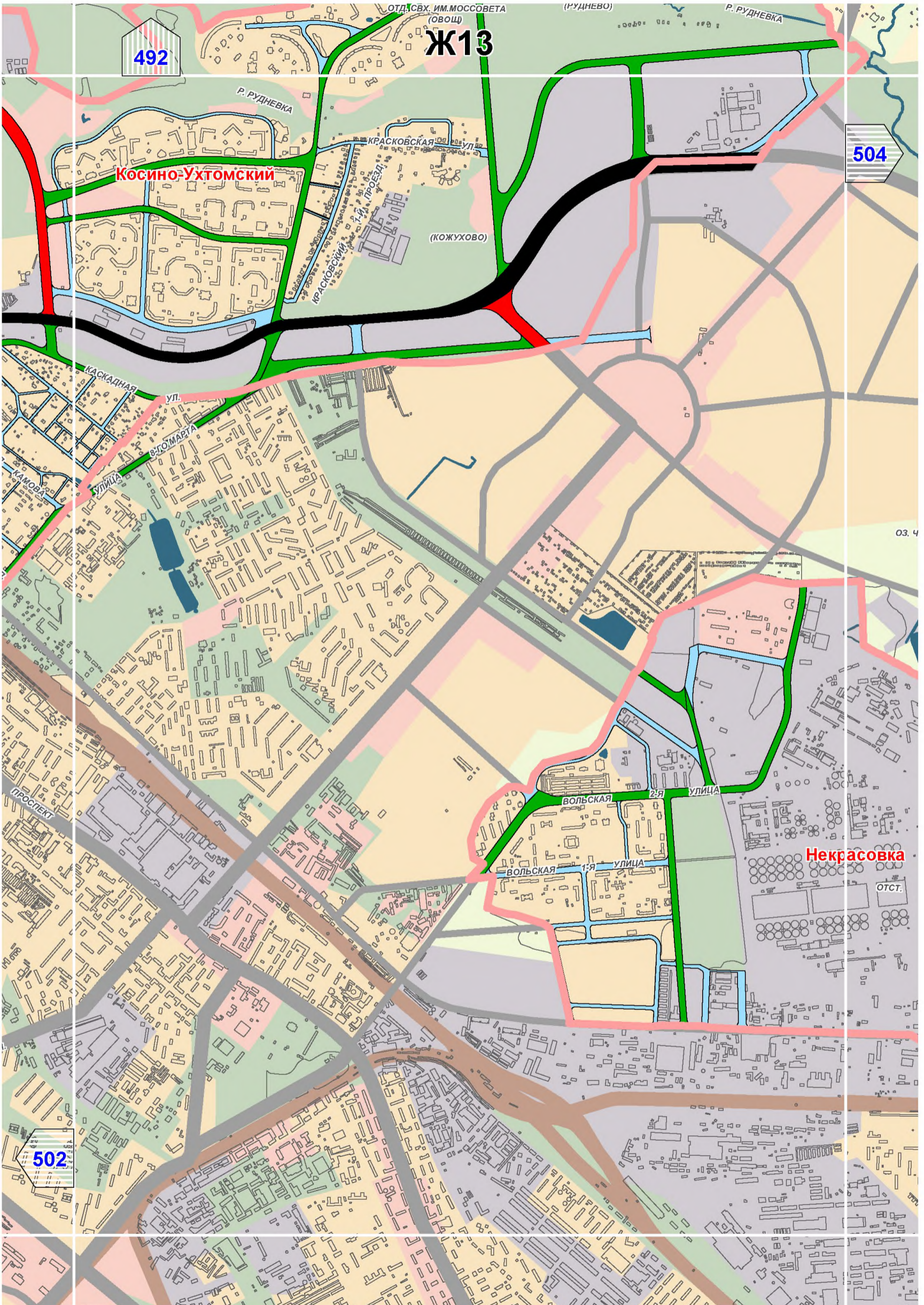


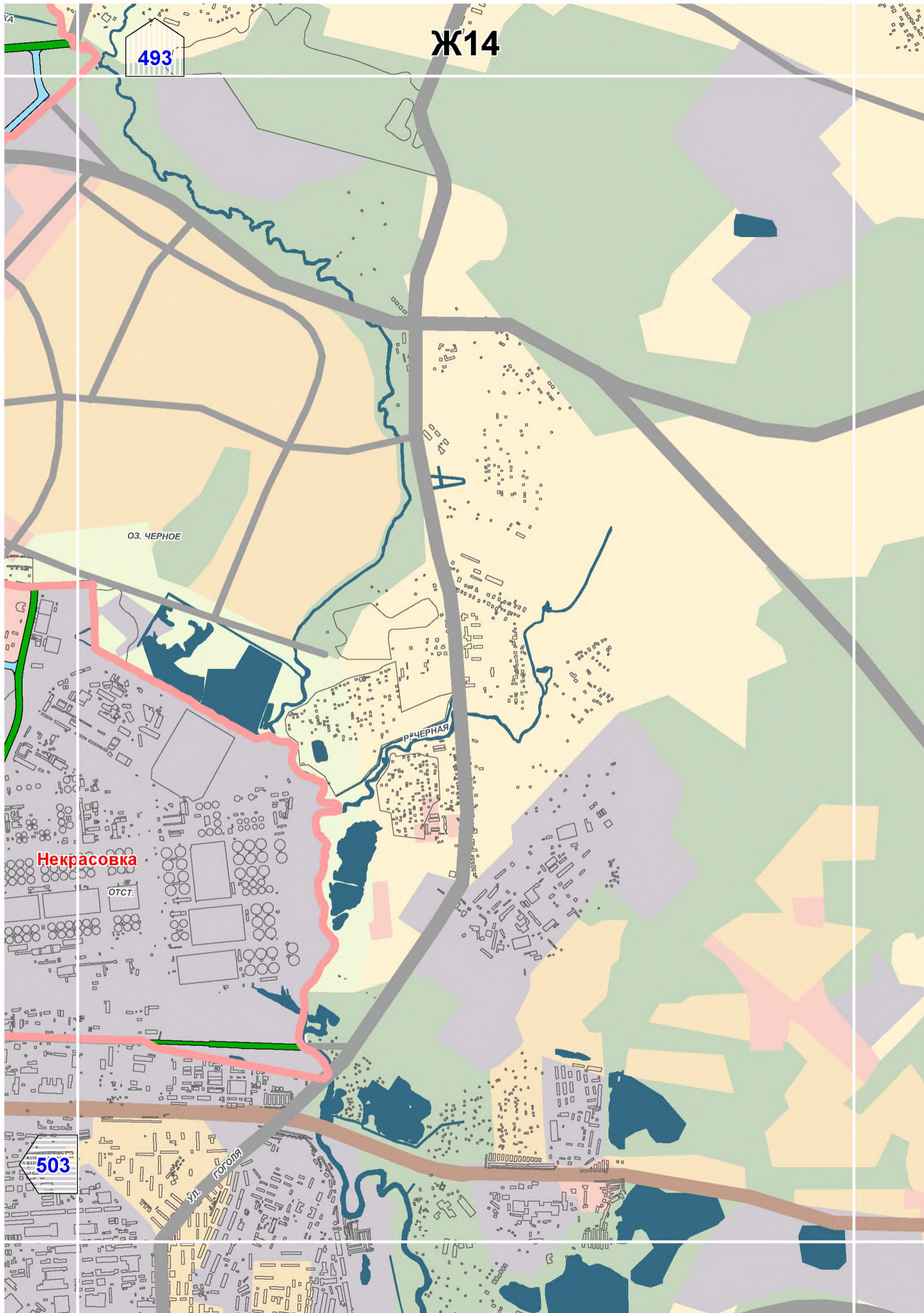


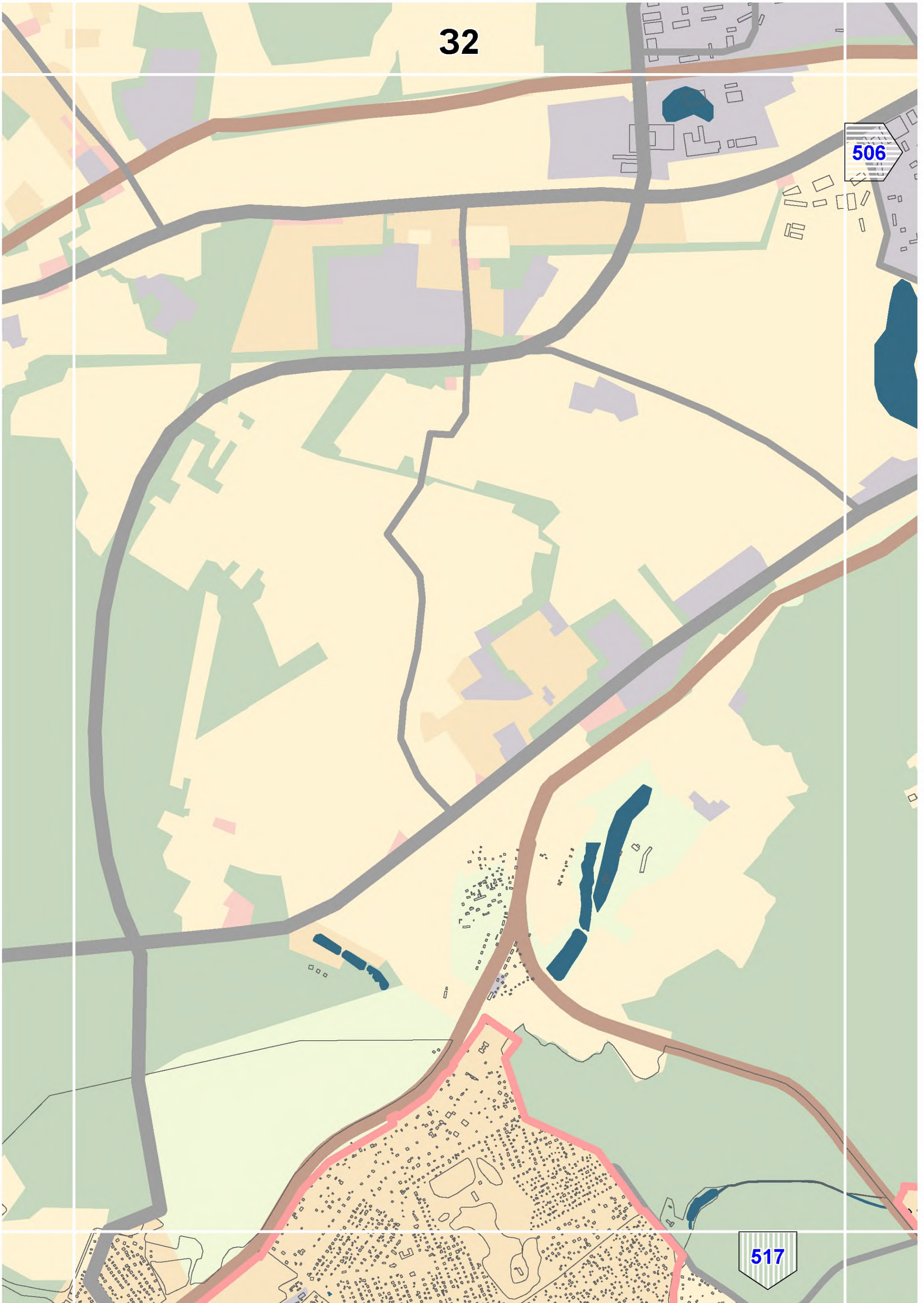








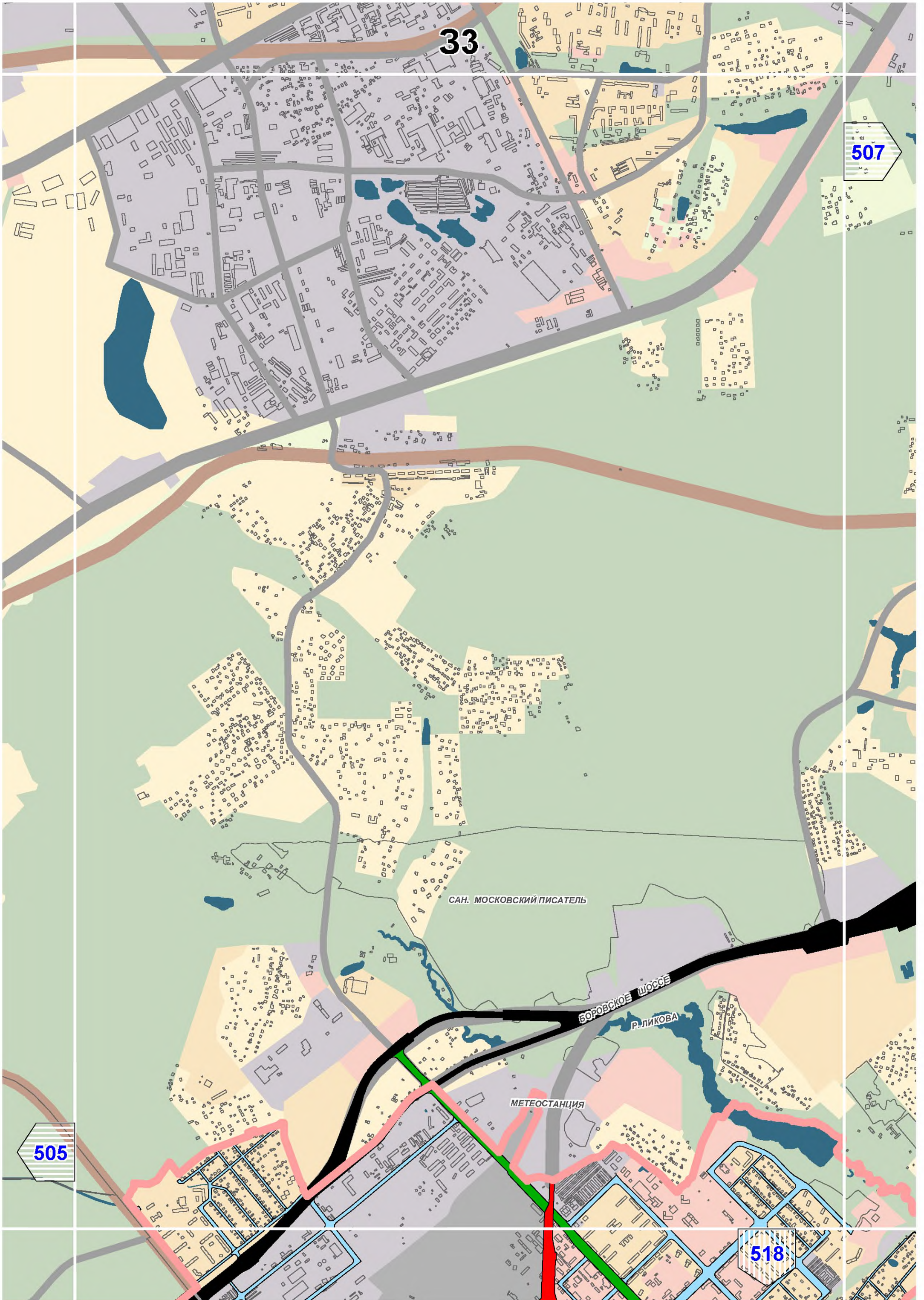


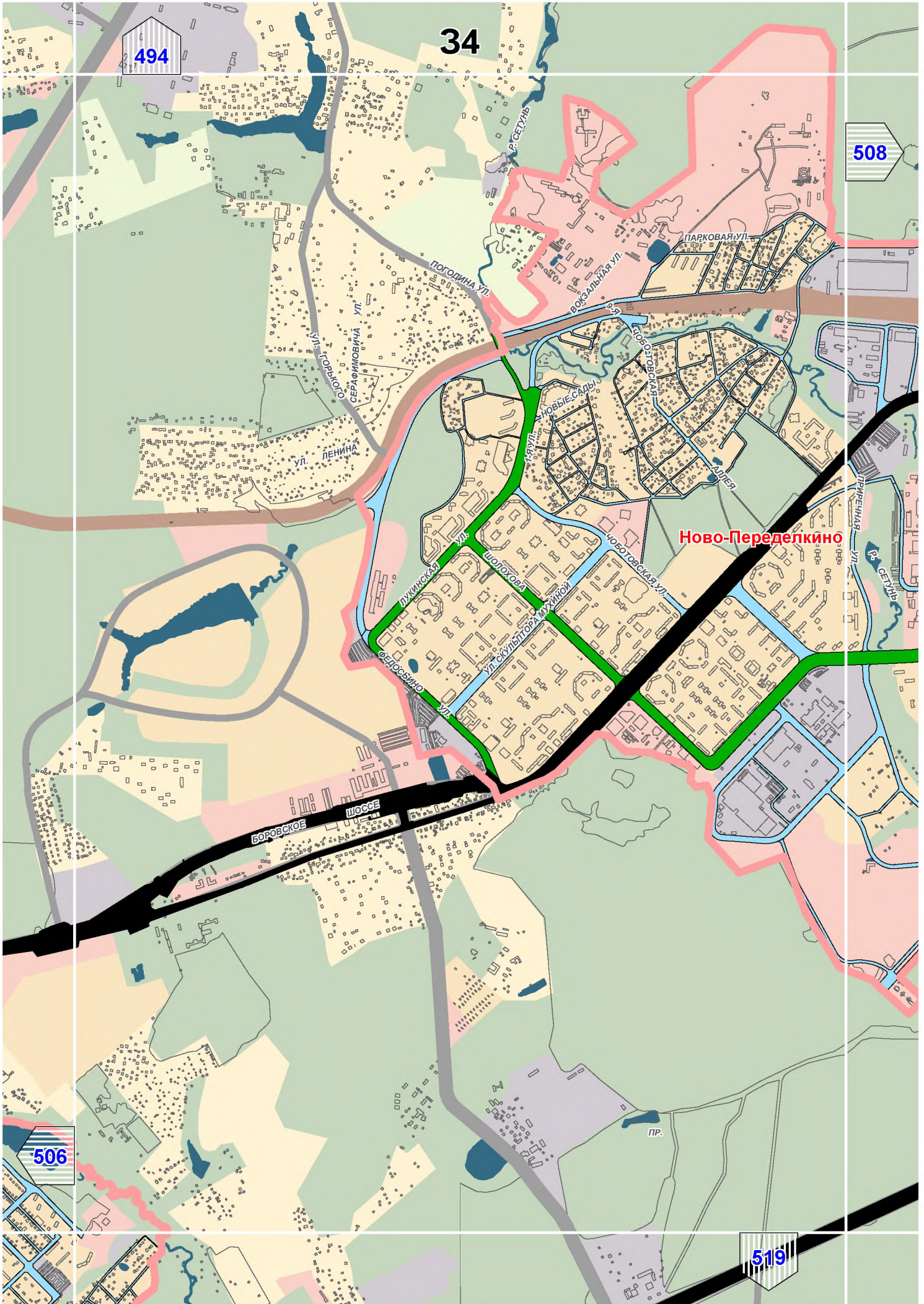


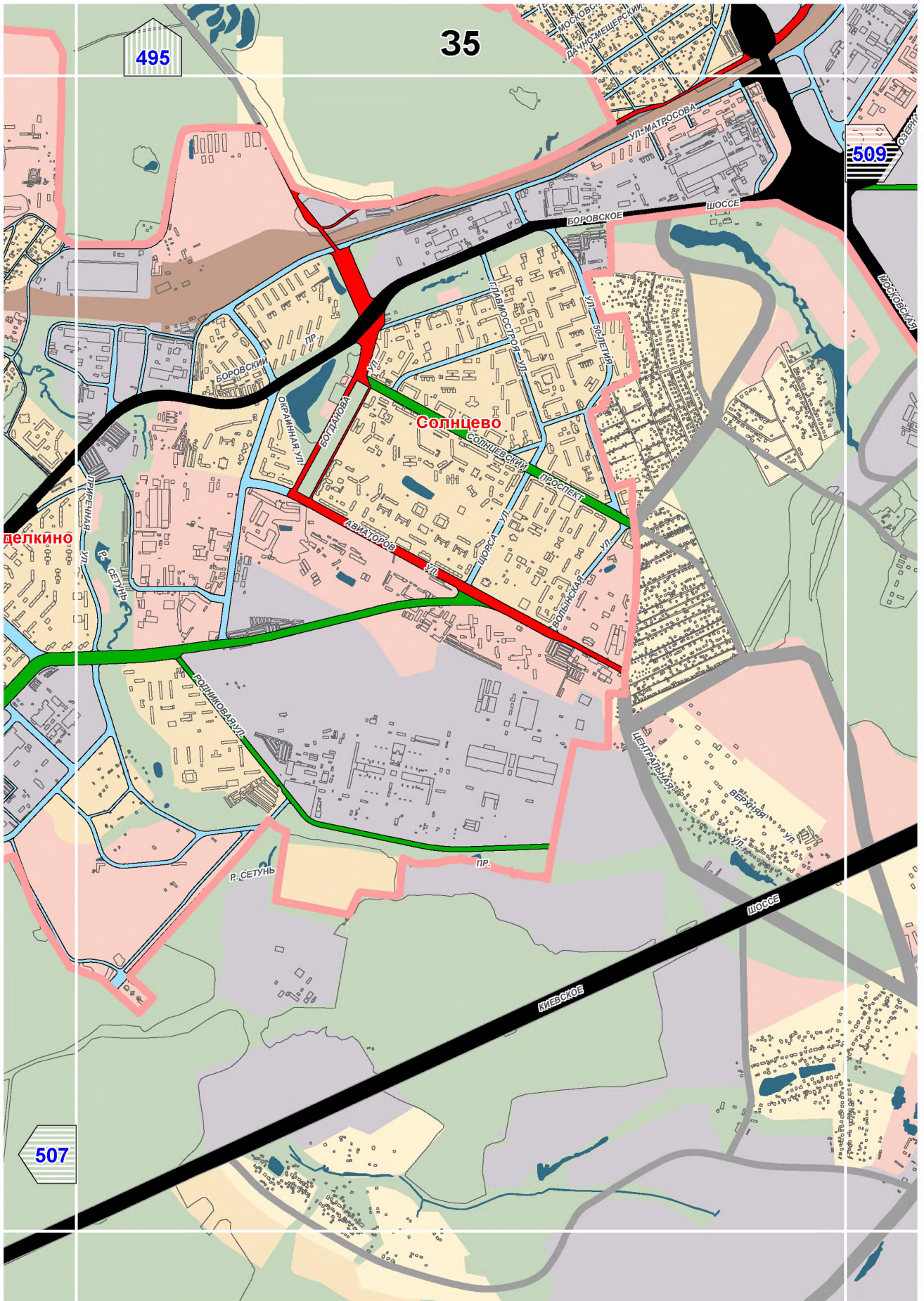
32

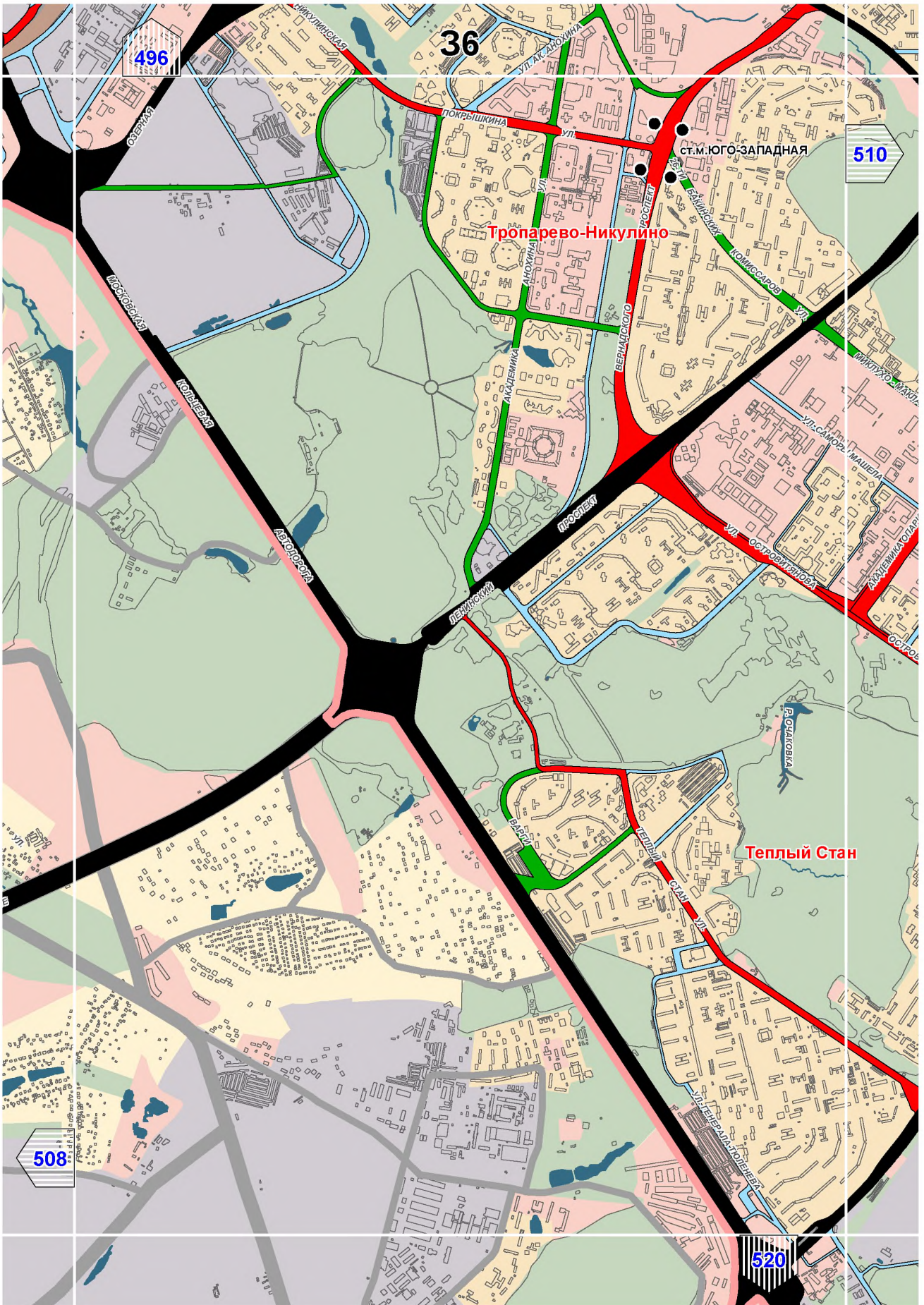
506

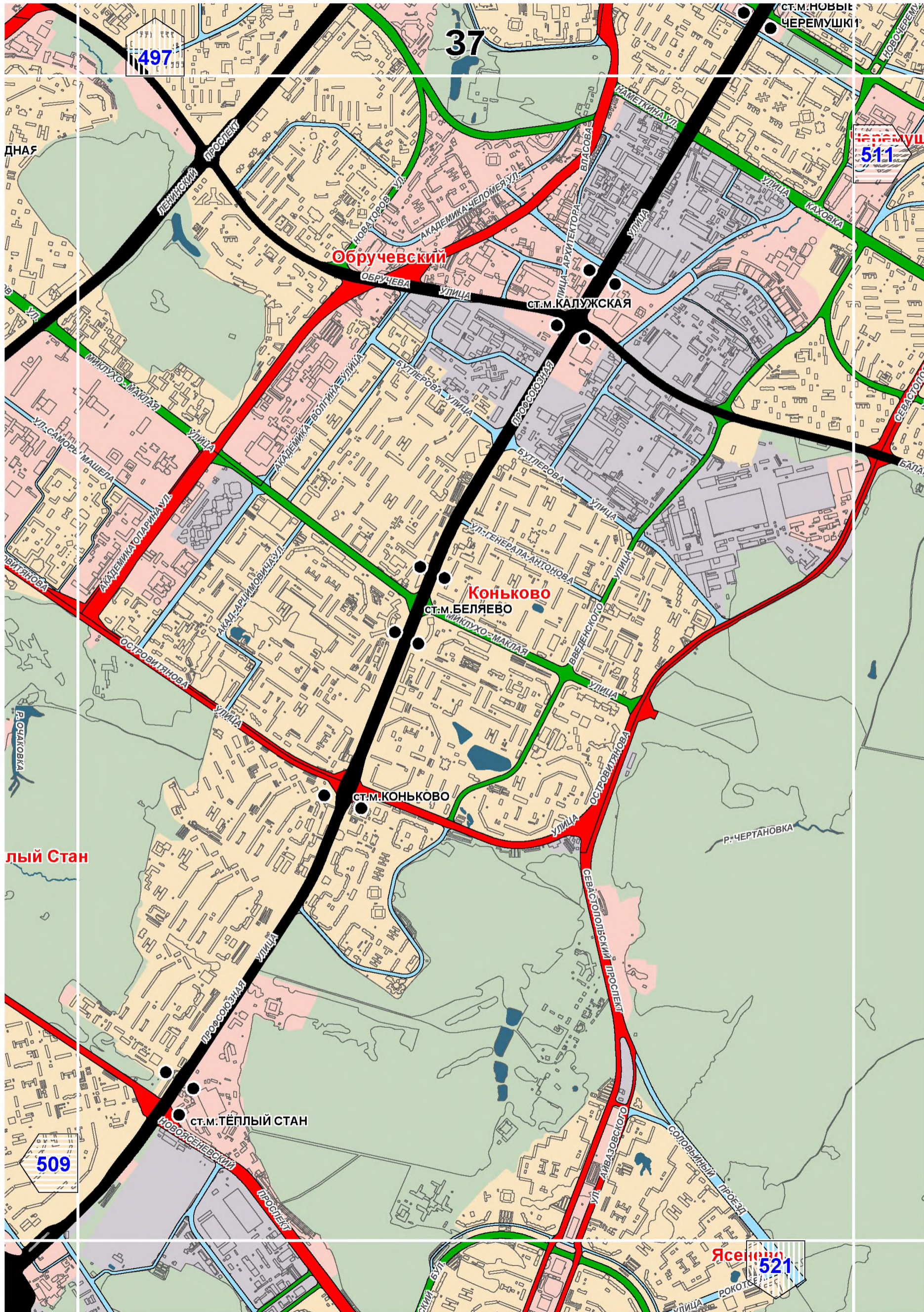
517

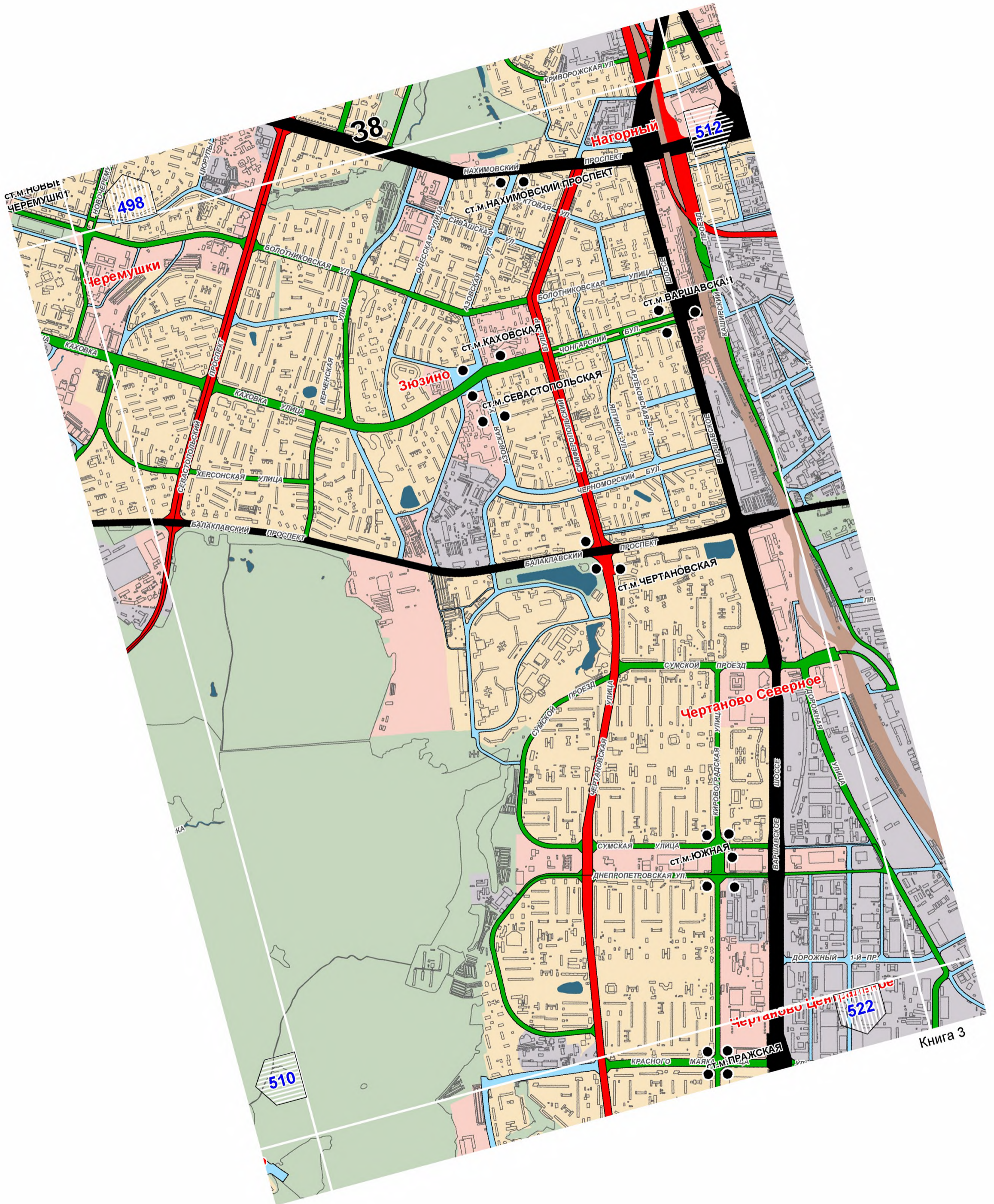


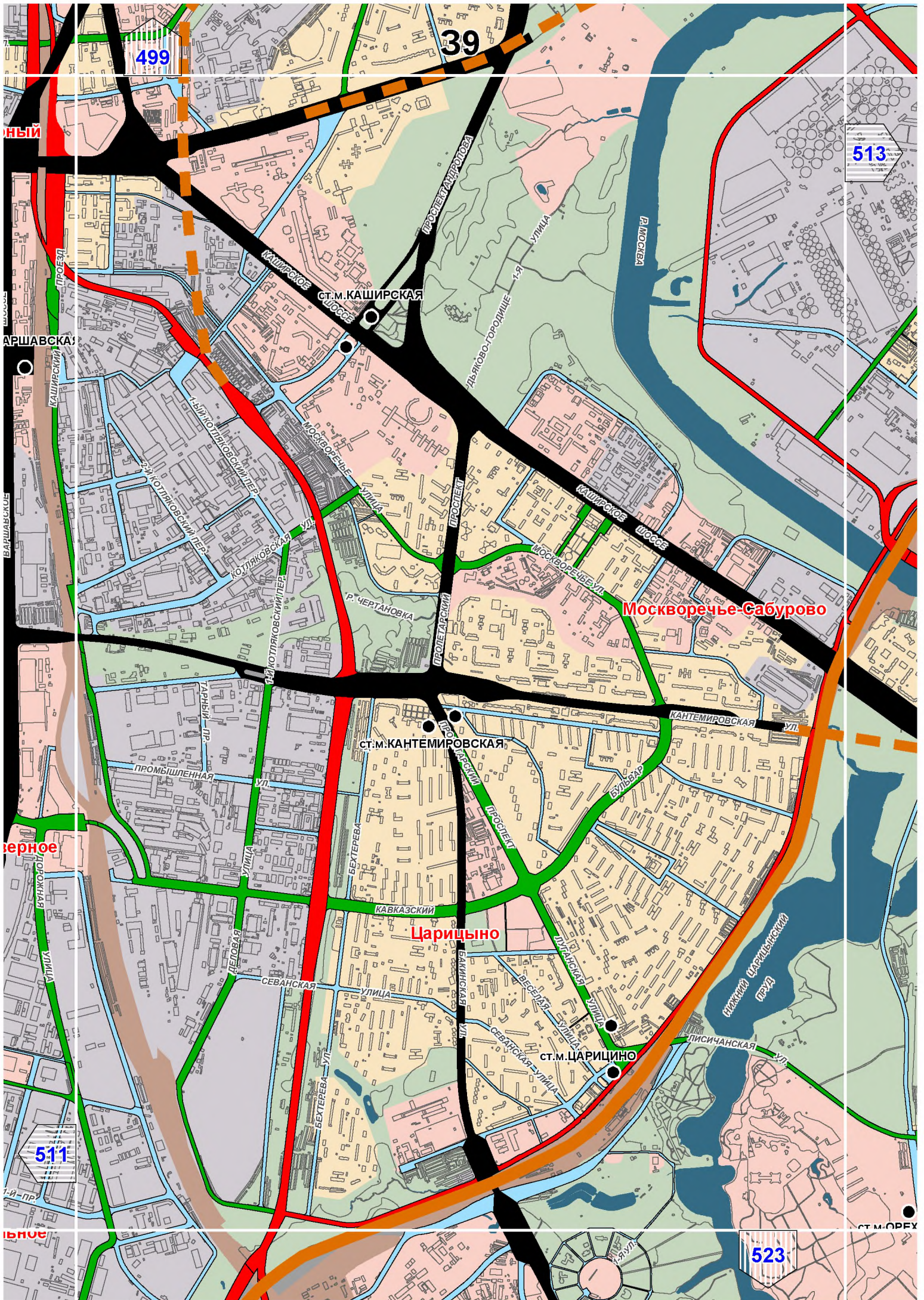


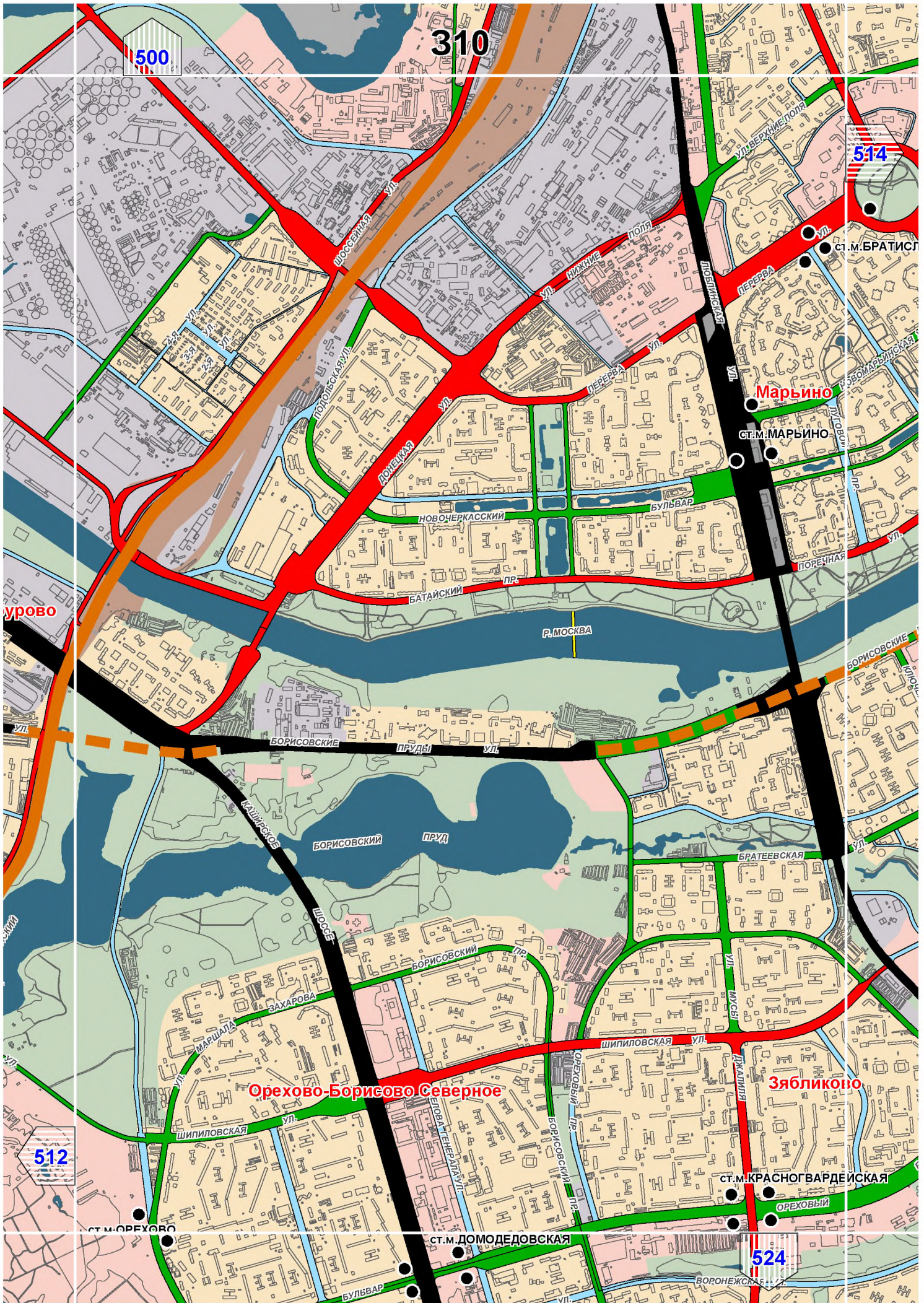


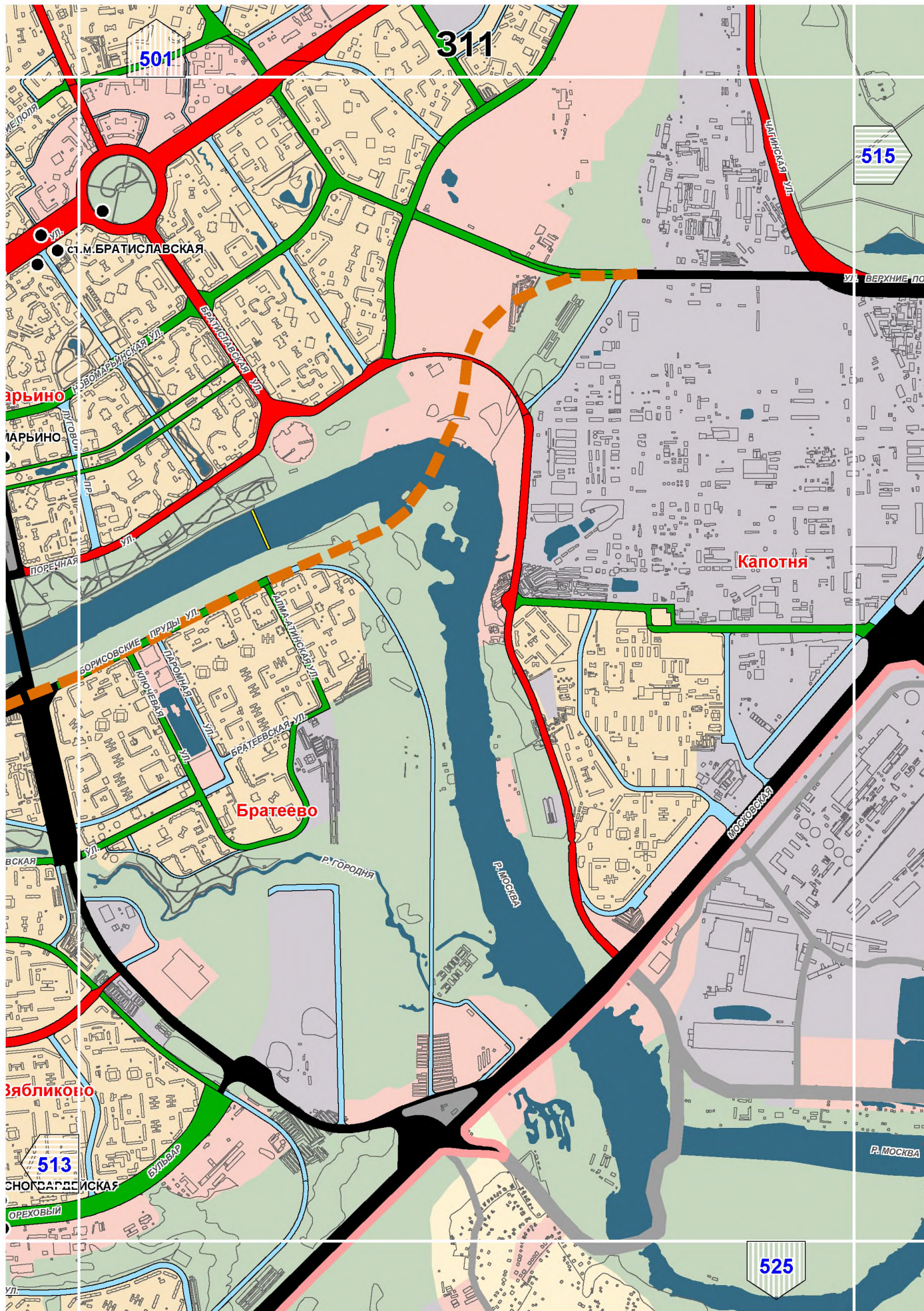


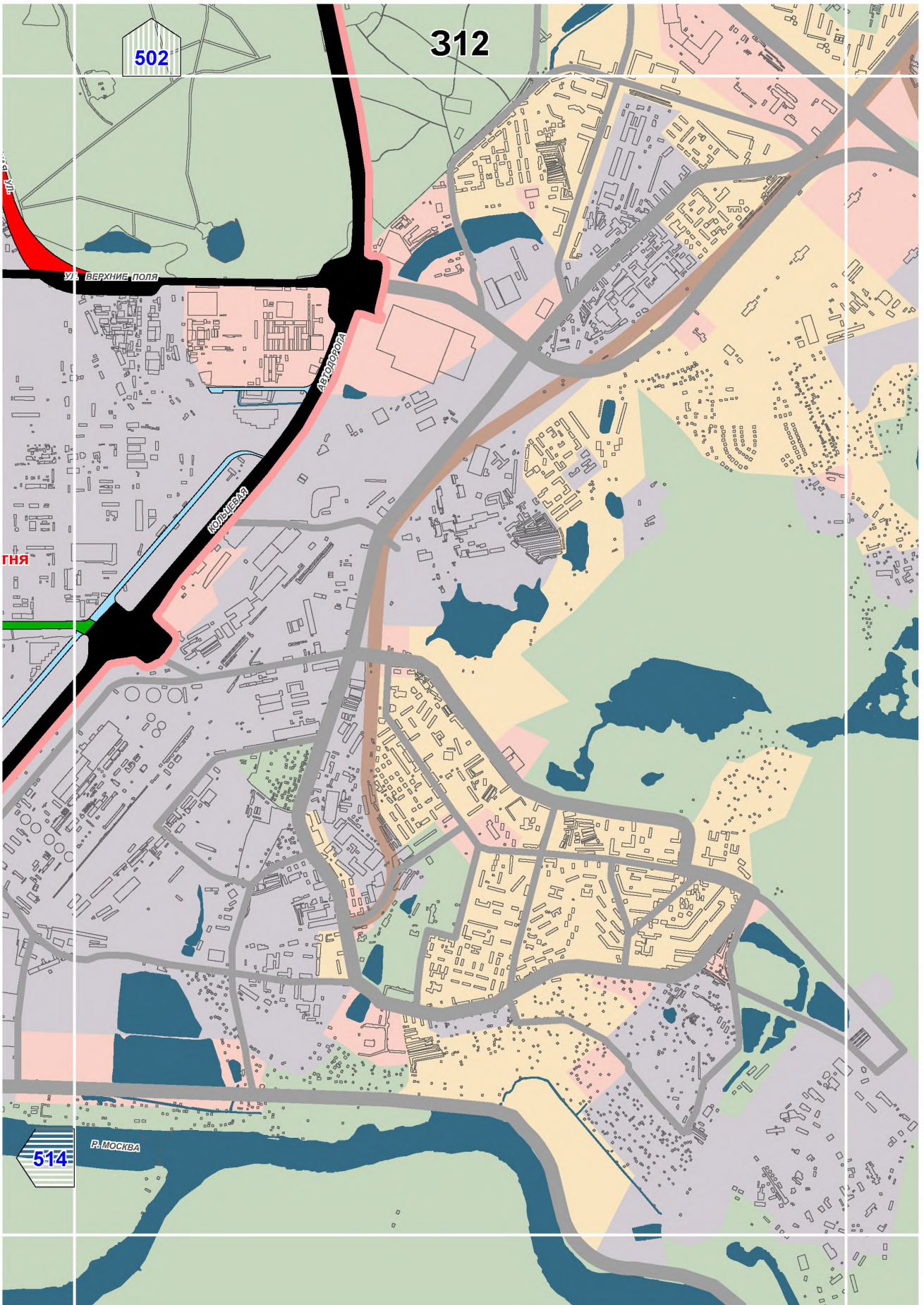


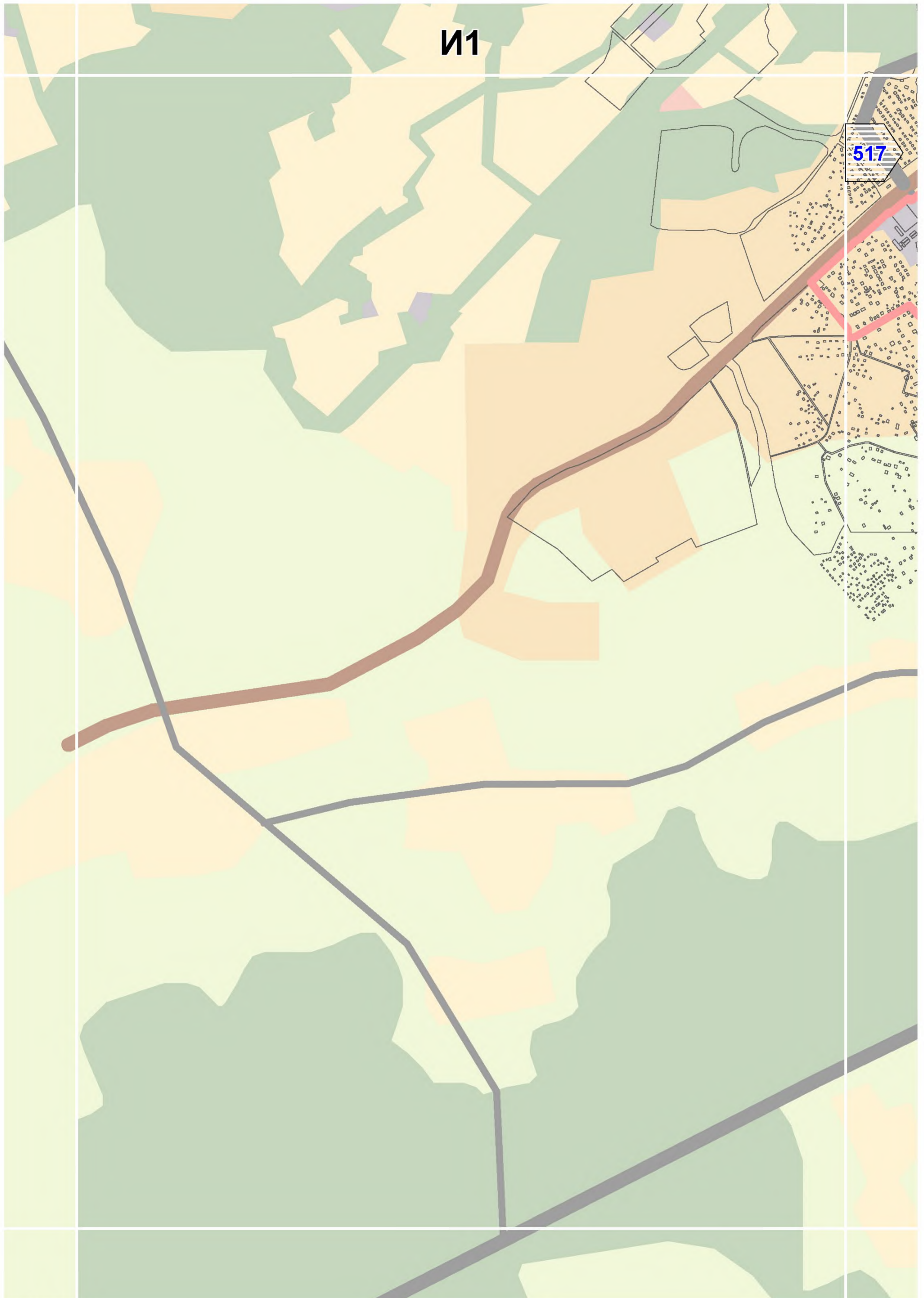


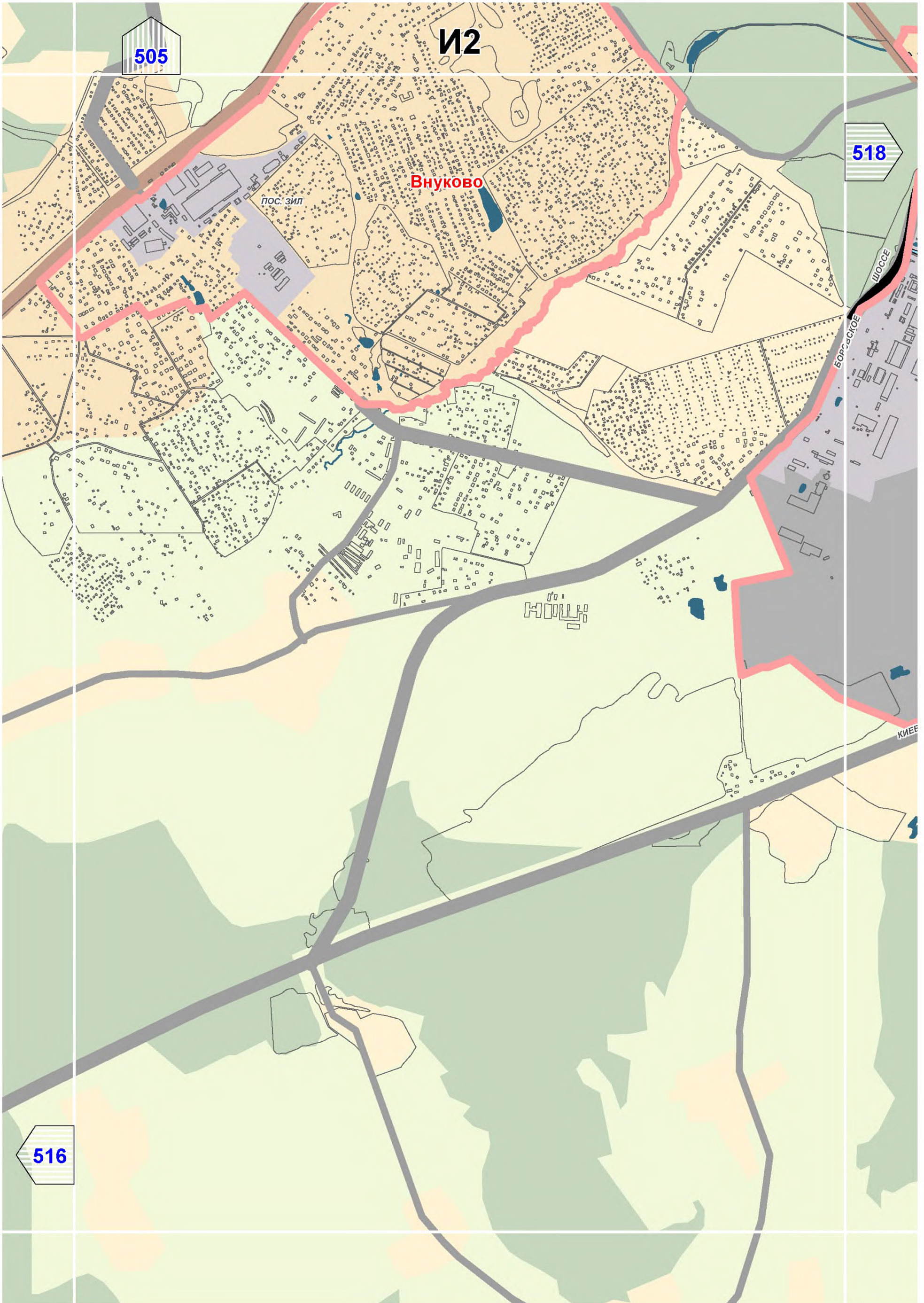


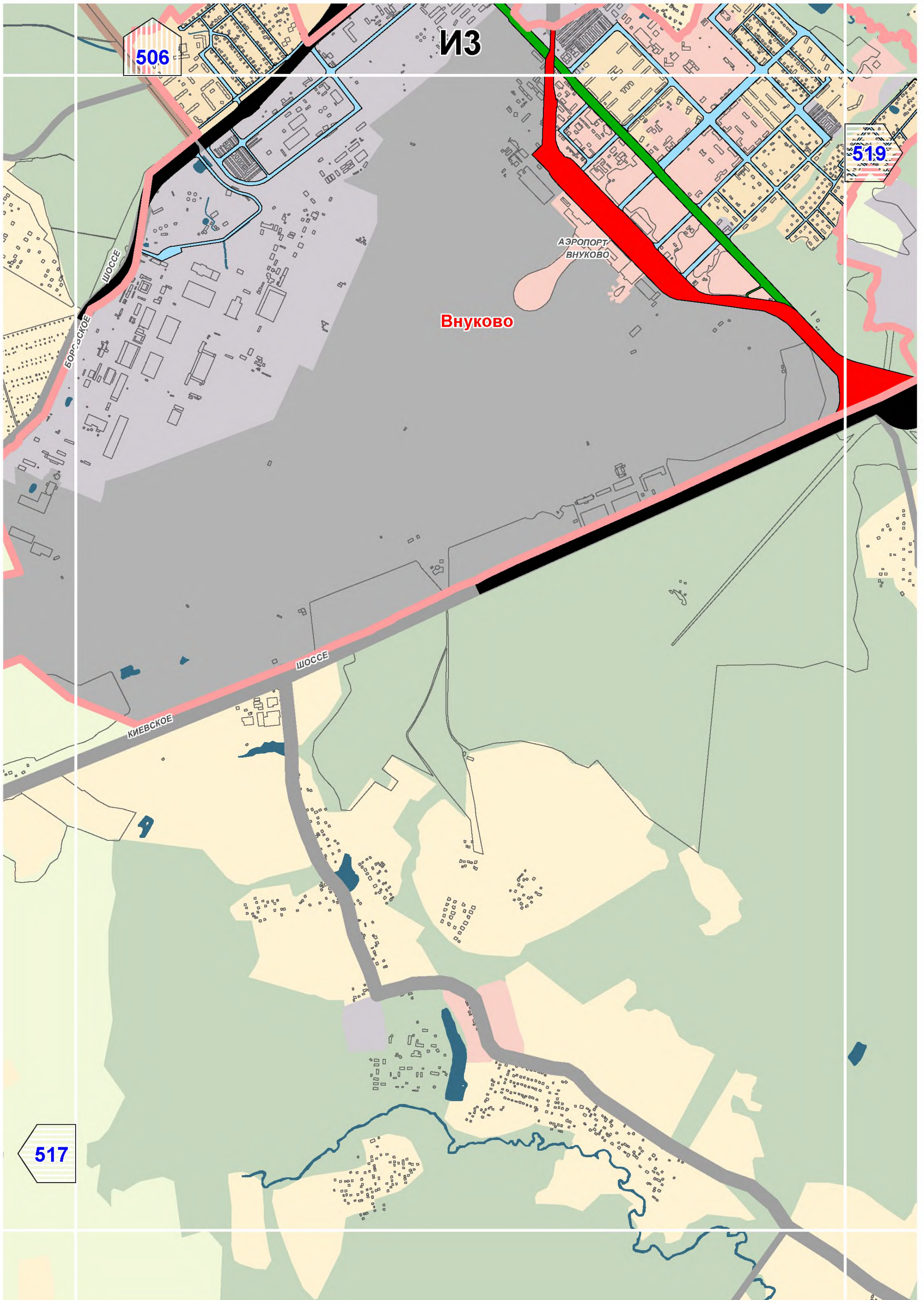




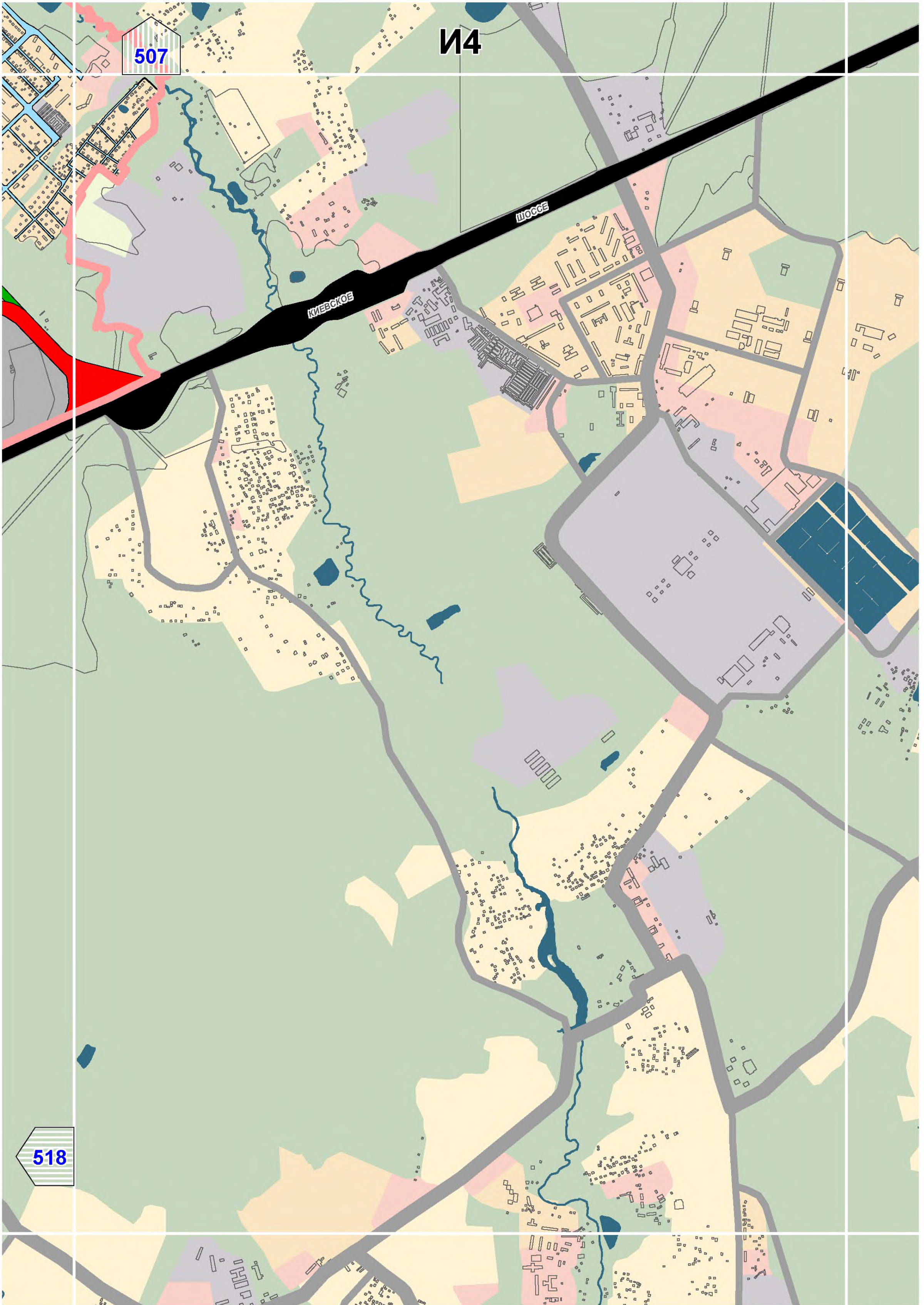


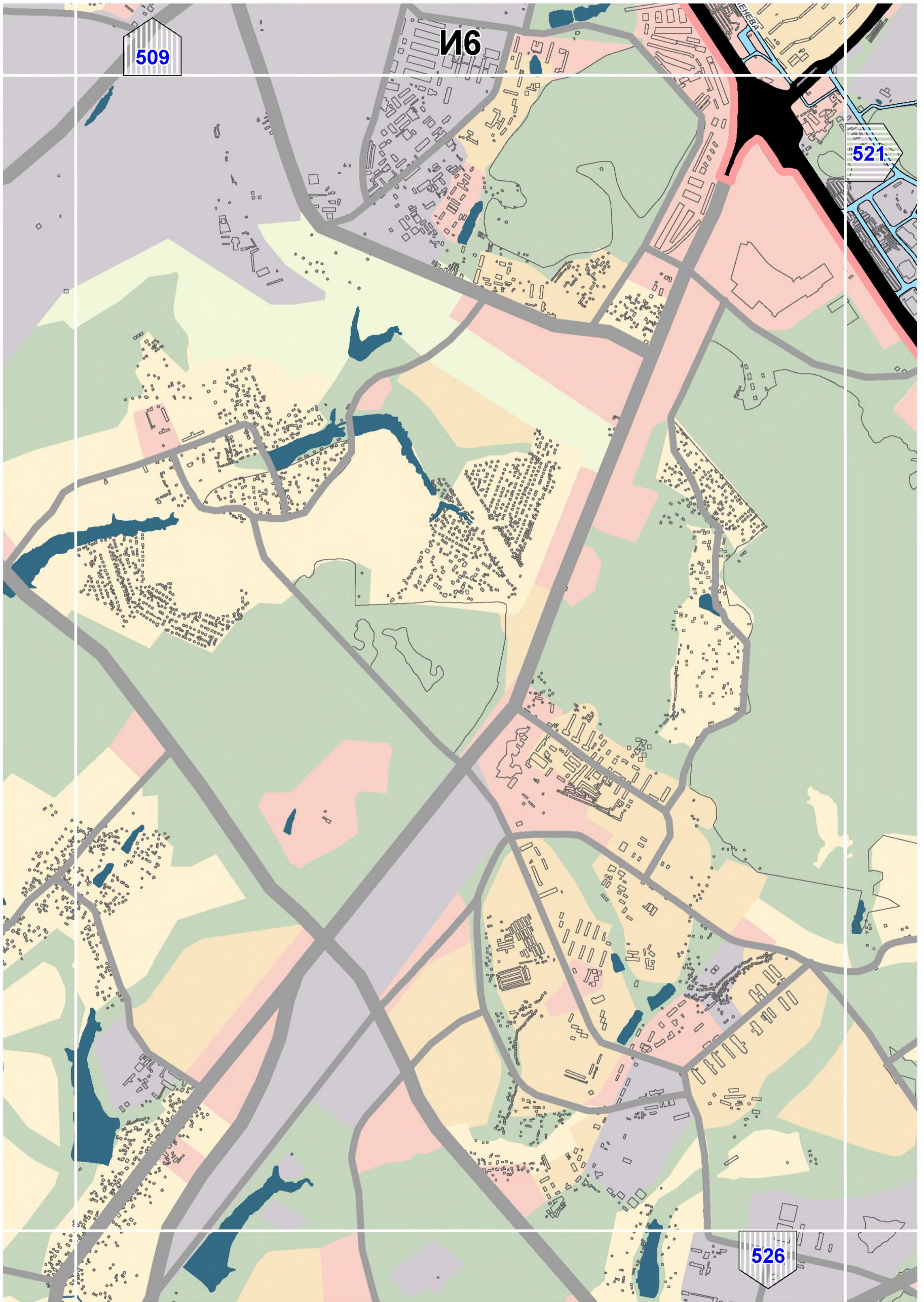


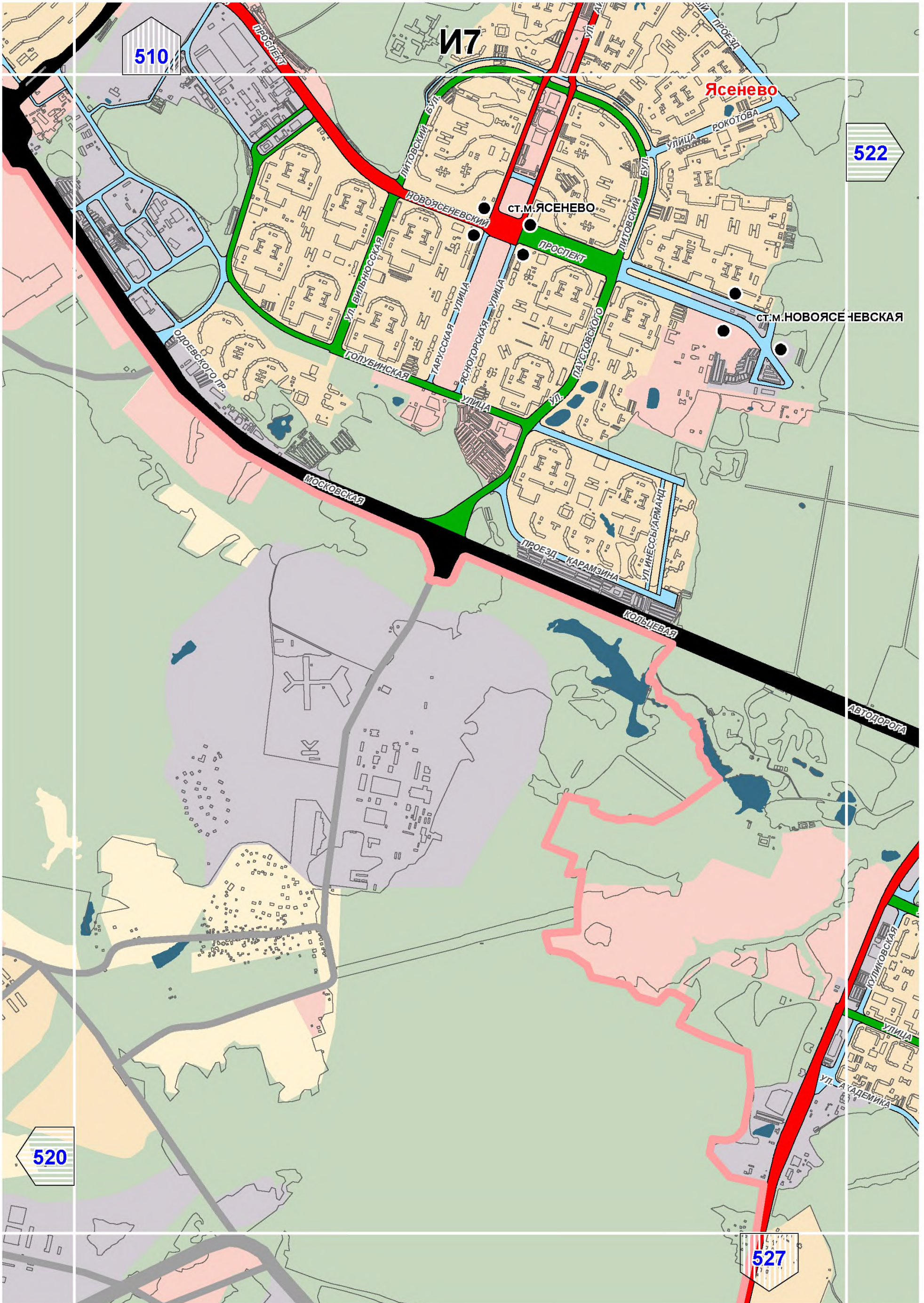


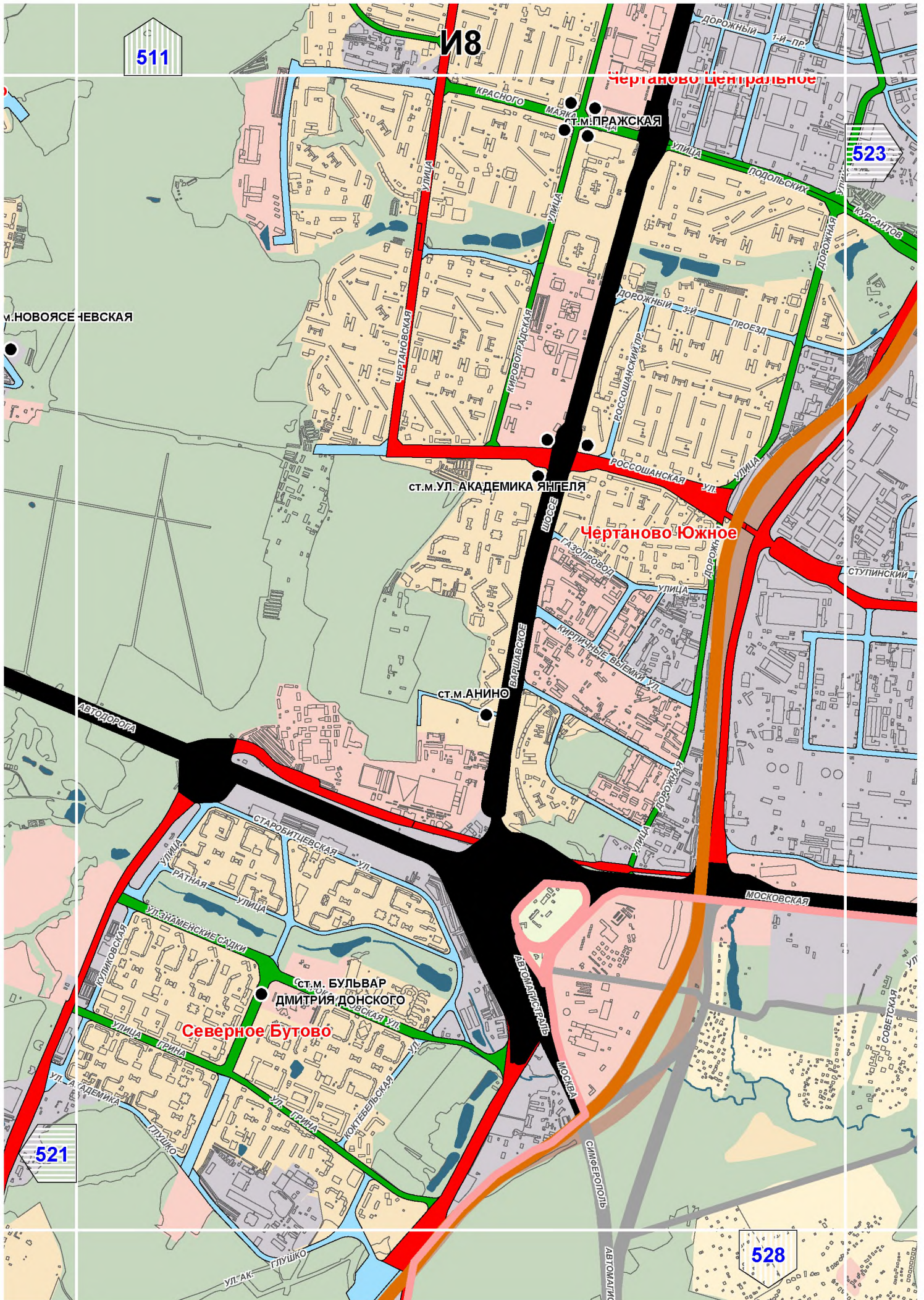


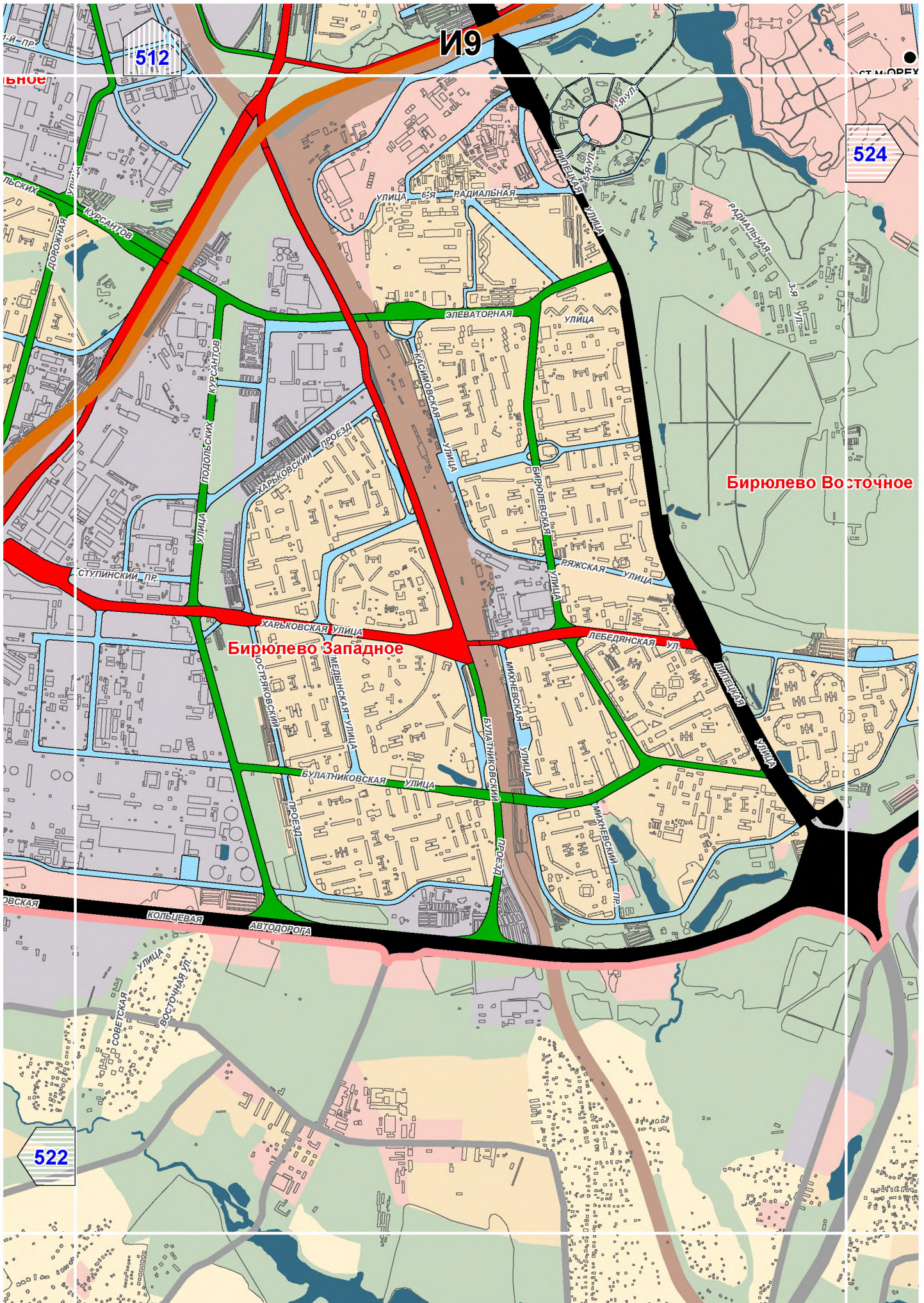
517

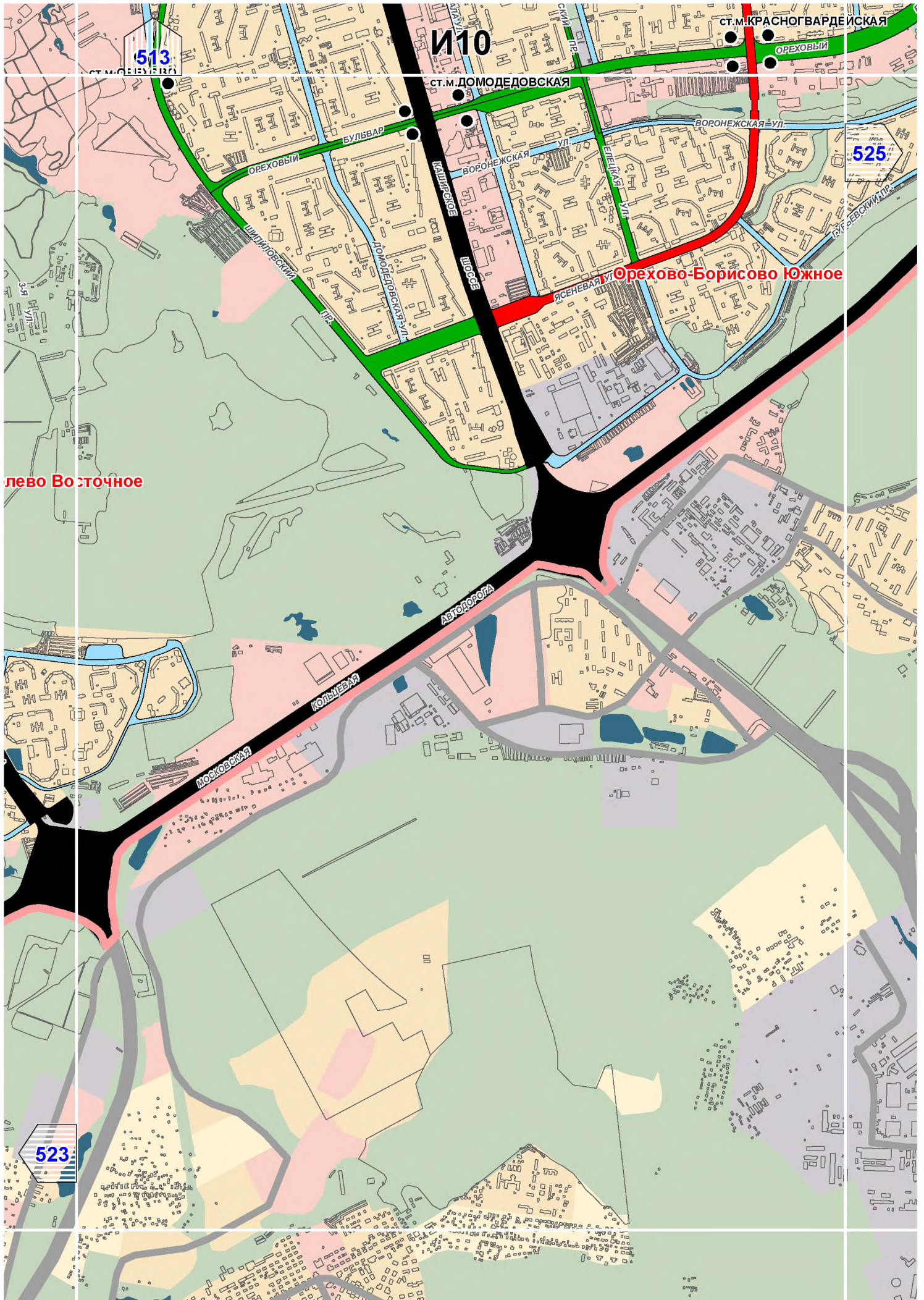


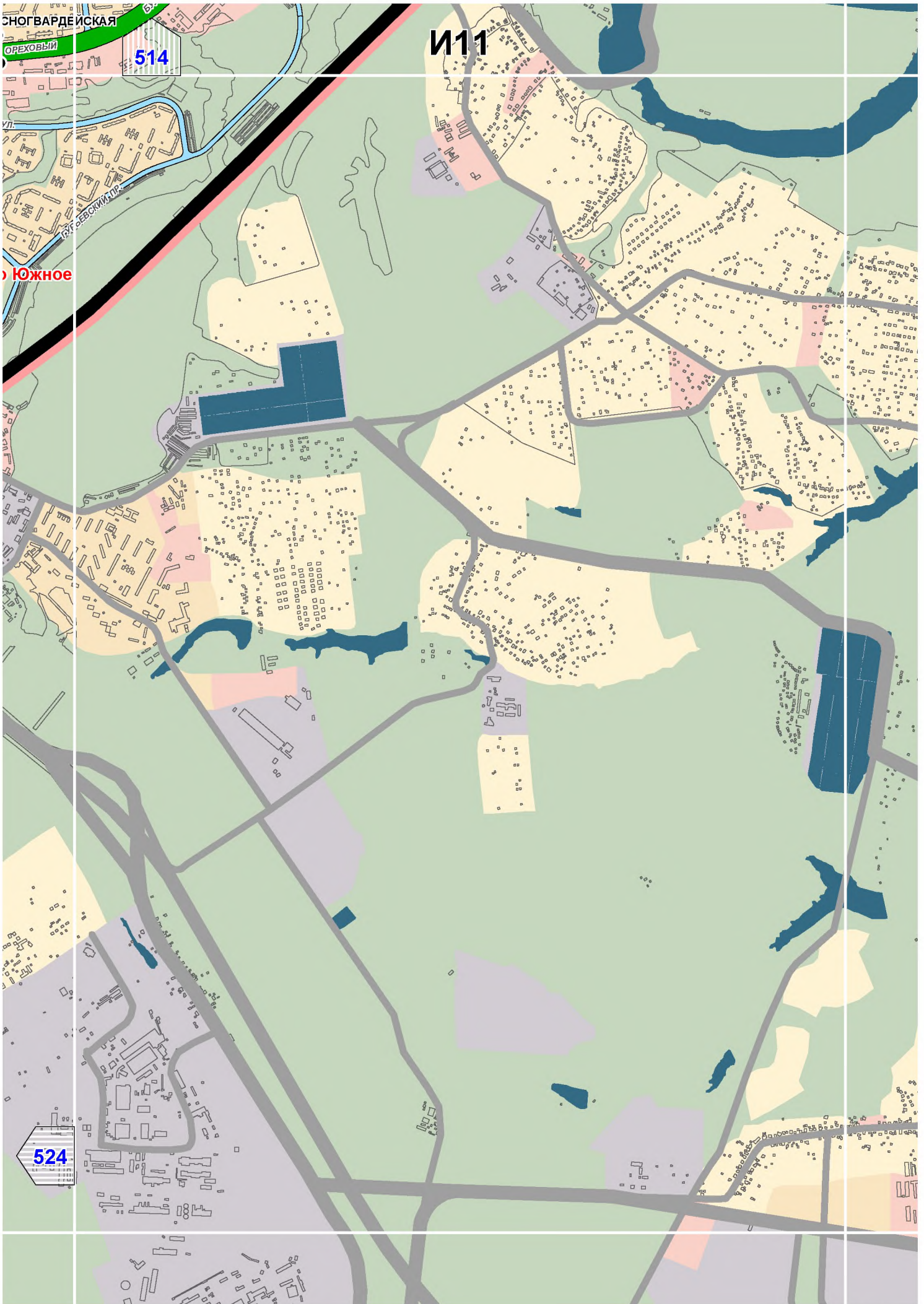


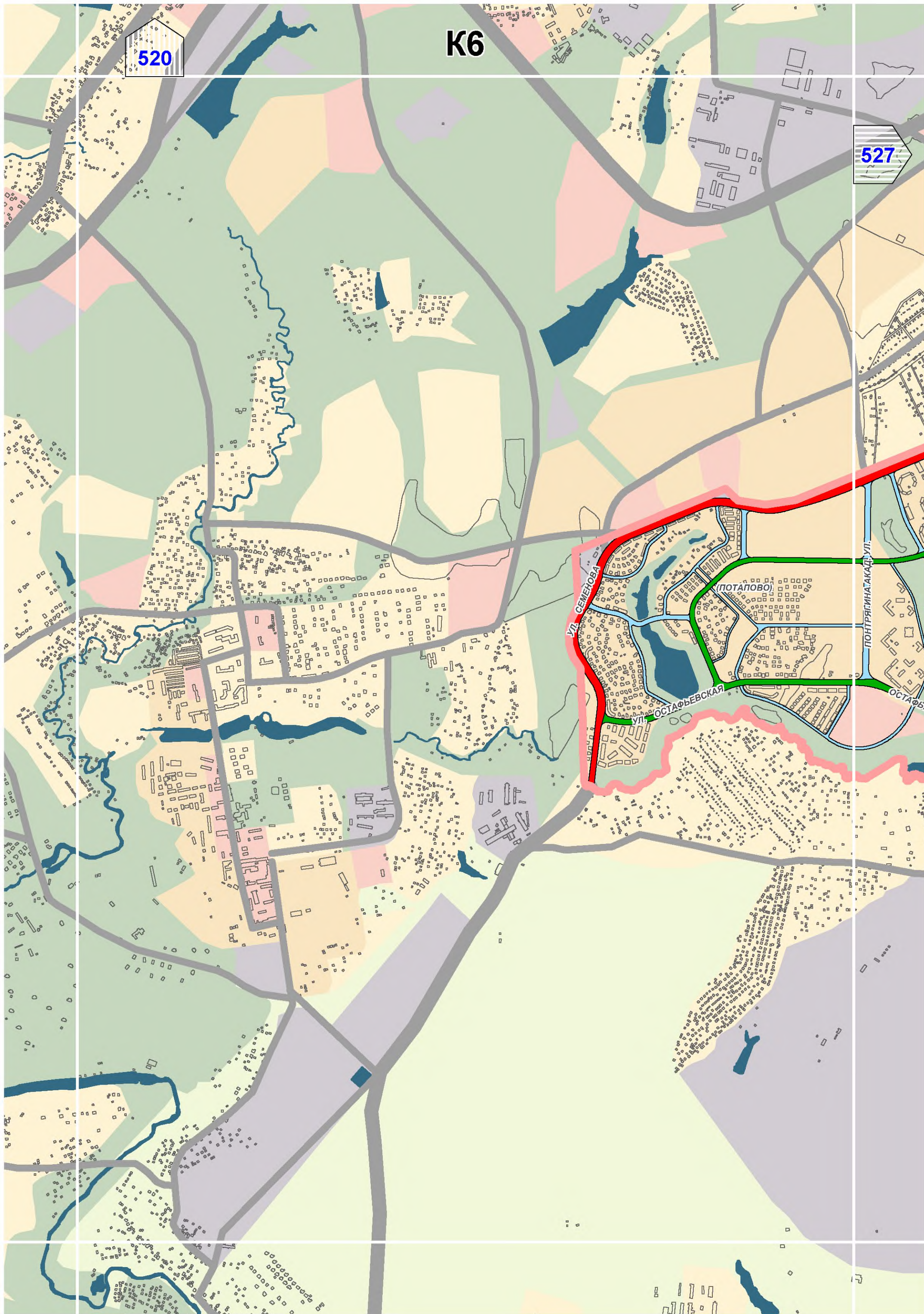








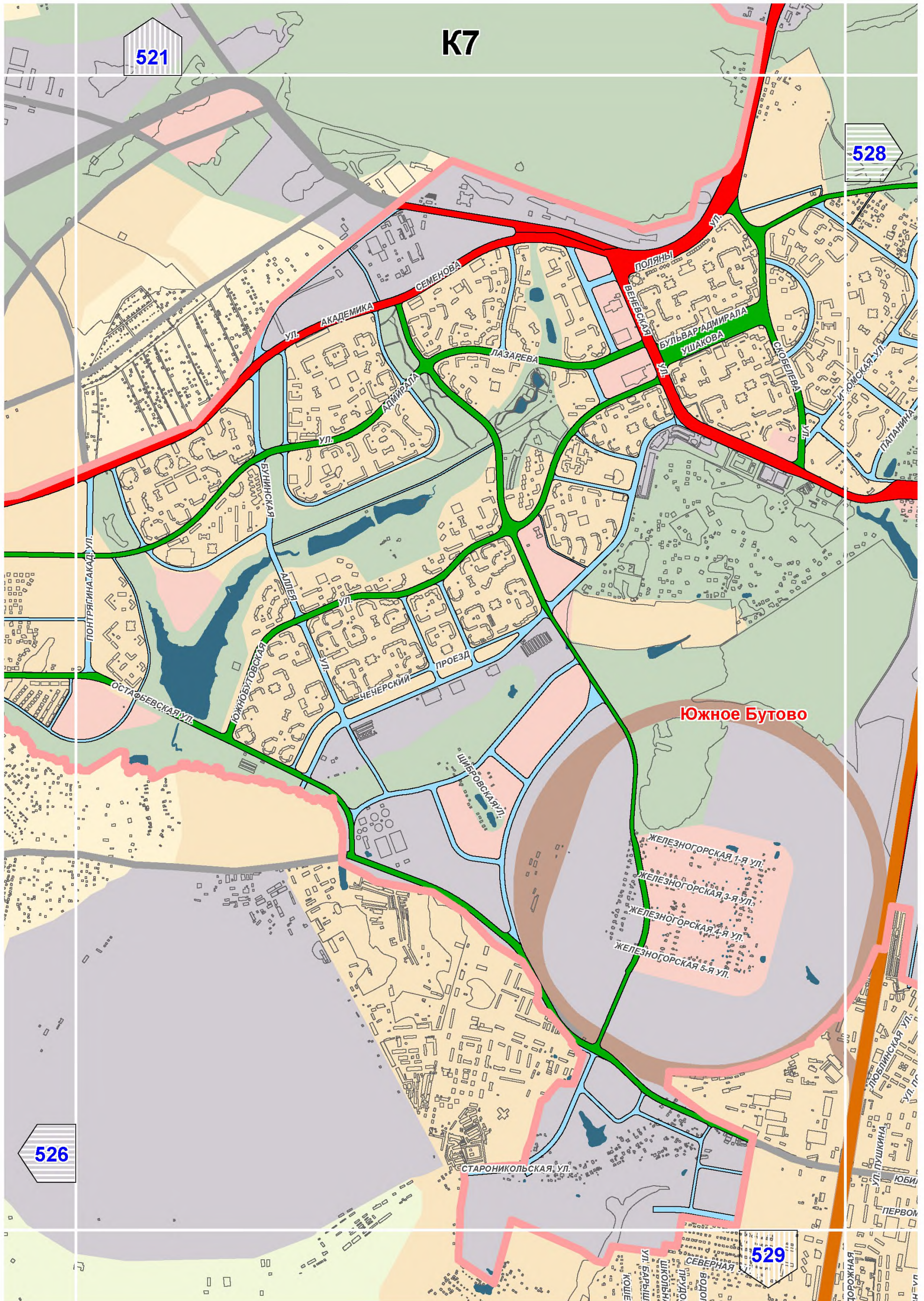




K7

521

528



526

529

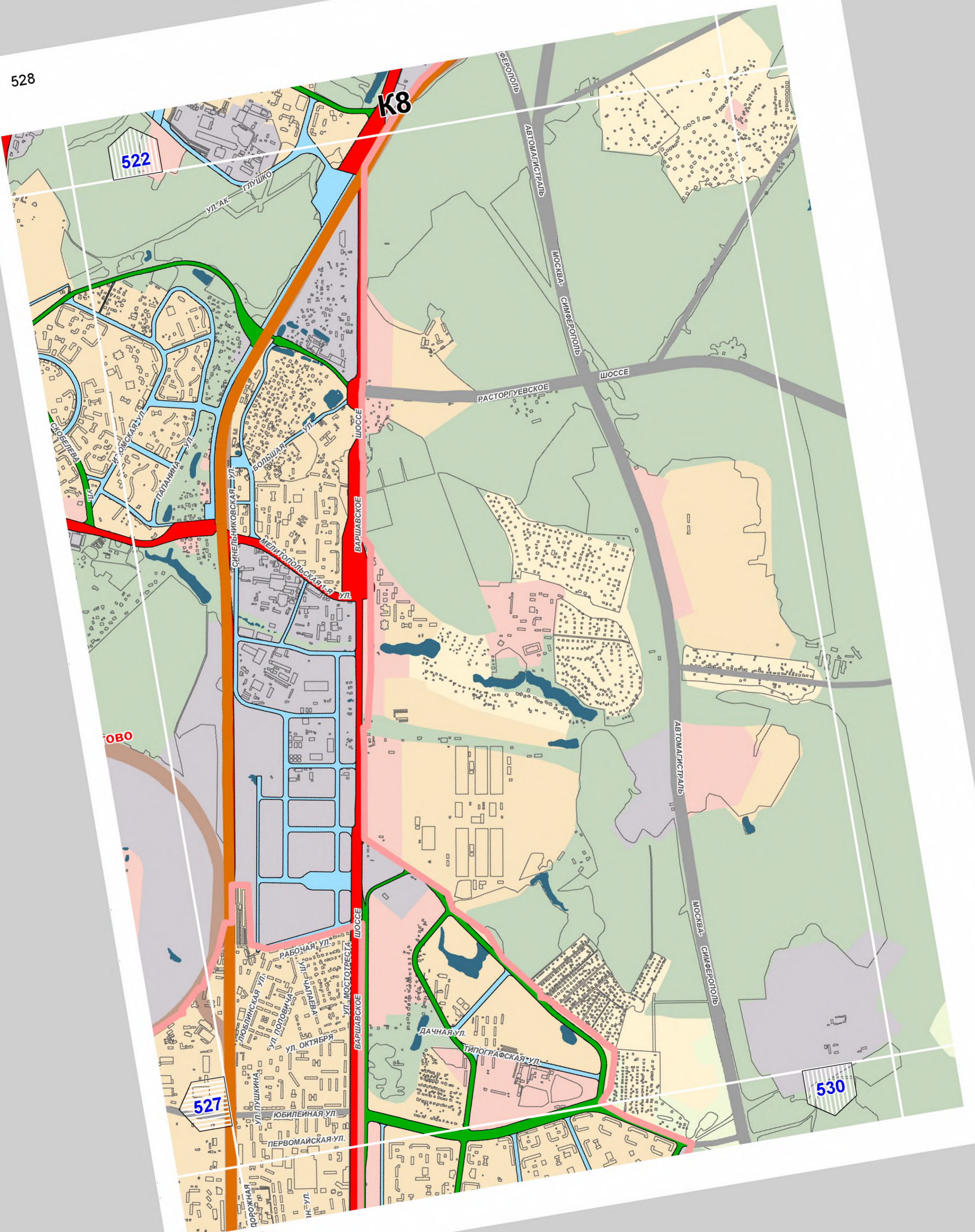
К8

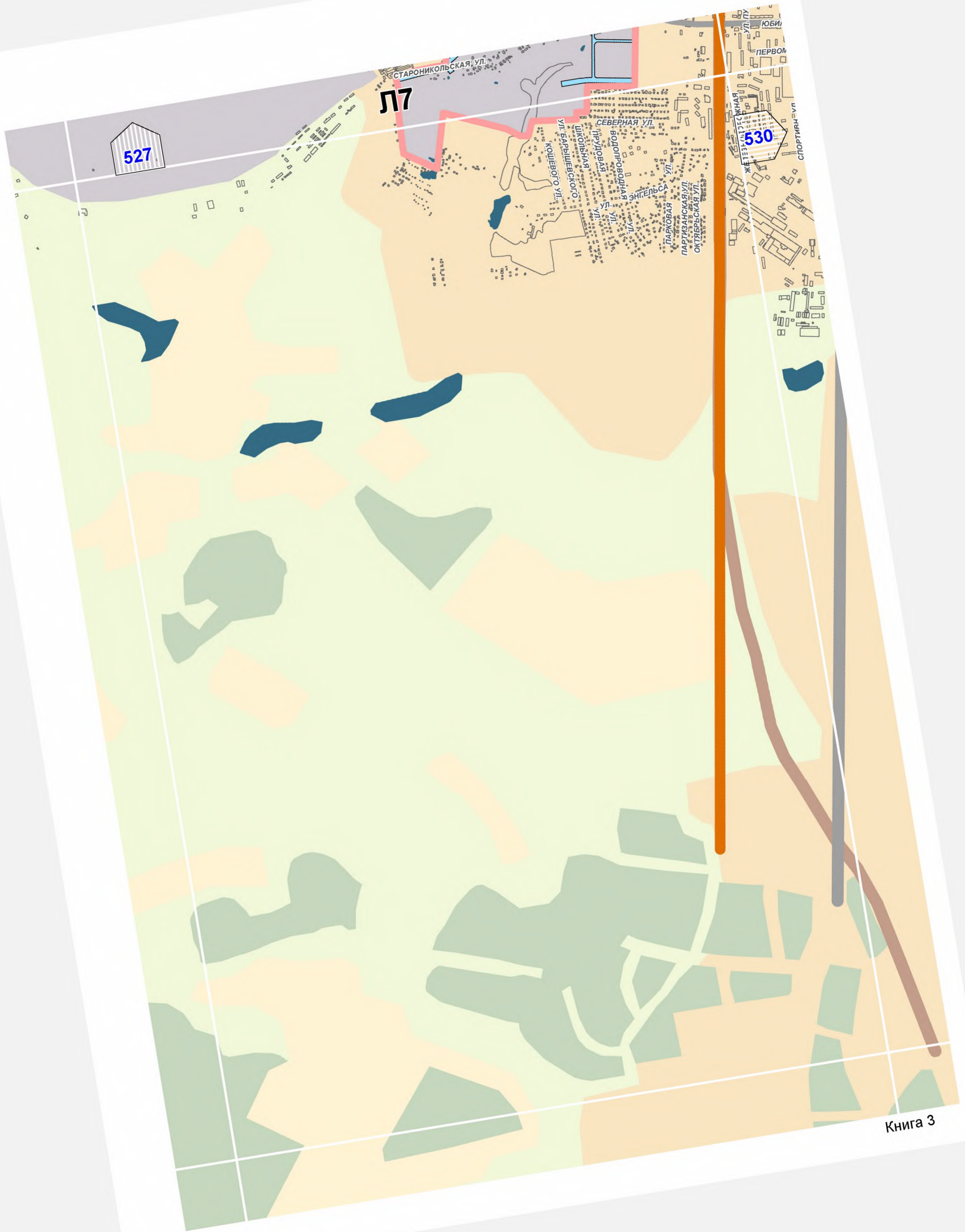
522

ОВО

527

530

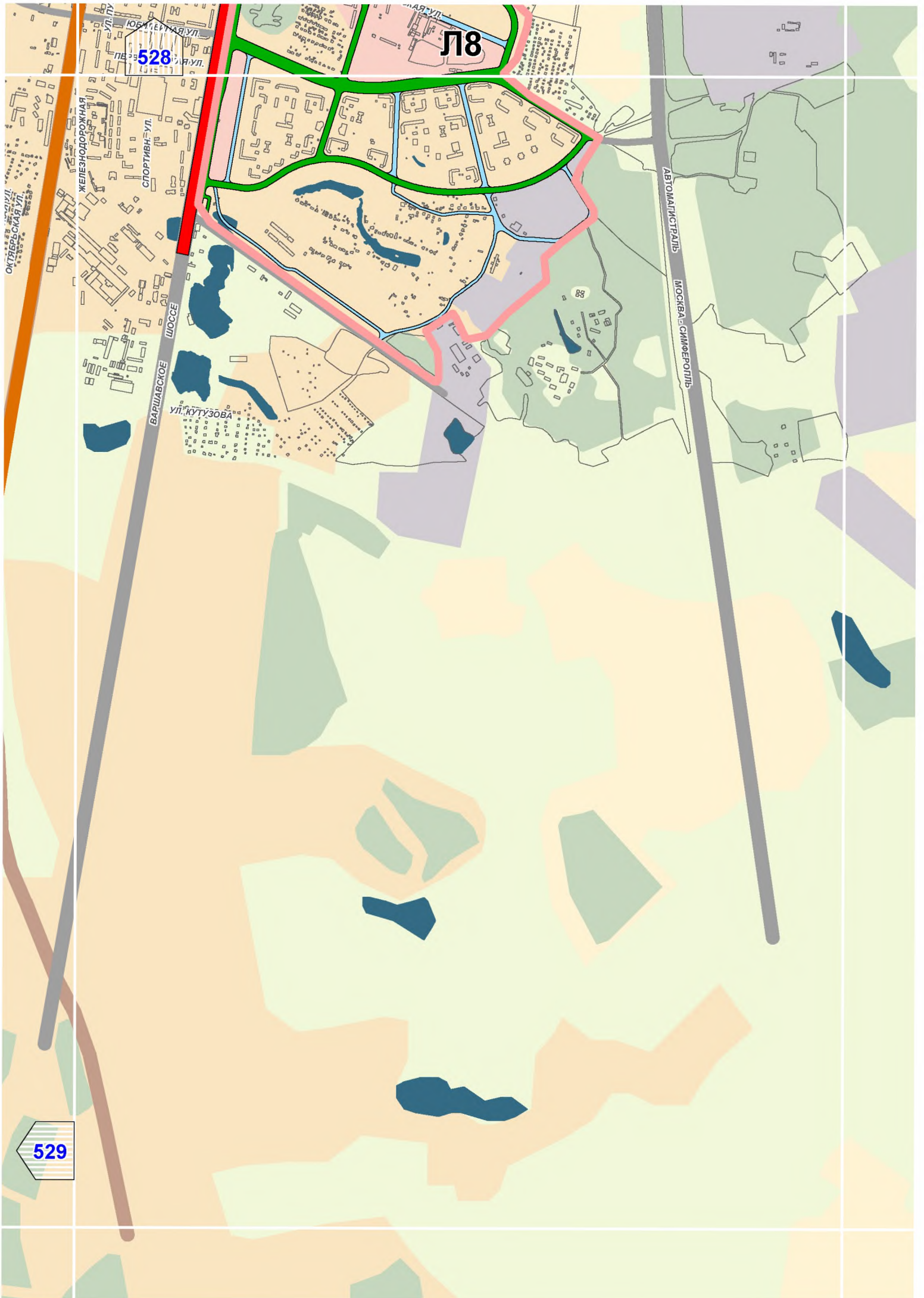




527

Л7

530



529

528

Л18