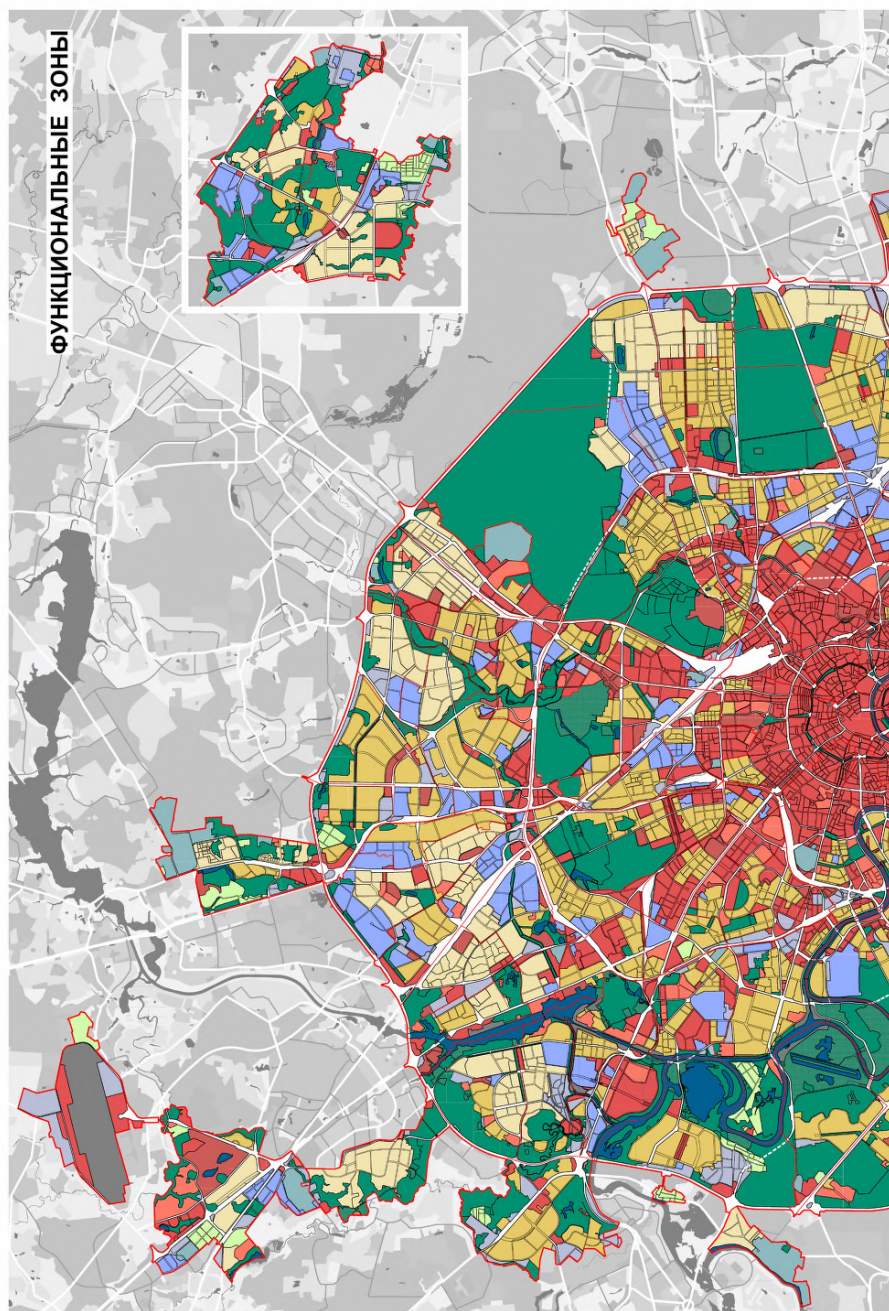


Функциональные зоны

Масштаб 1:25000



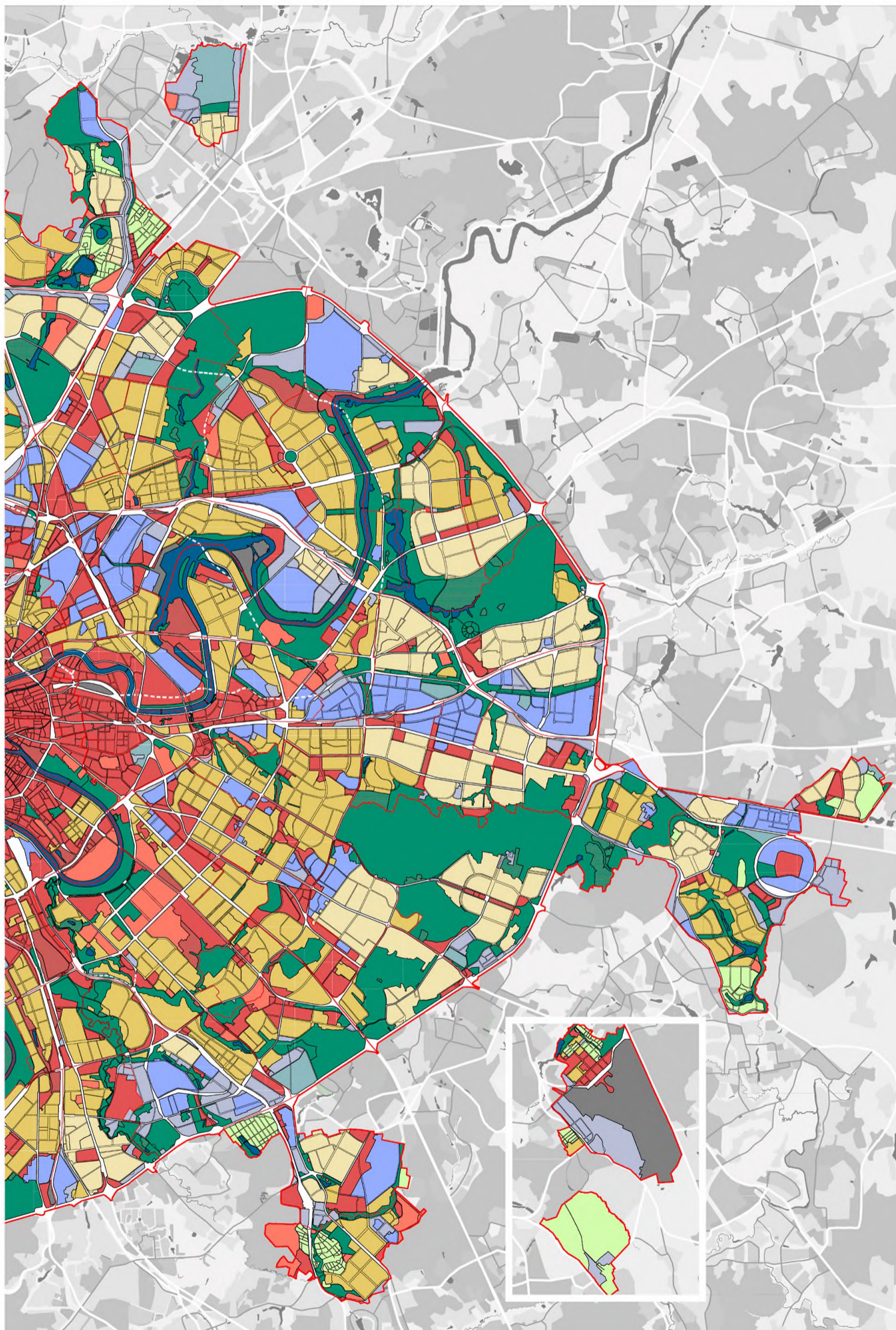


СХЕМА РАСПОЛОЖЕНИЯ ЛИСТОВ КАРТЫ

МАСШТАБ 1:25000





1




- НОМЕР СТРАНИЦЫ АТЛАСА, НА КОТОРОЙ РАСПОЛОЖЕН
СООТВЕТСТВУЮЩИЙ ЛИСТ КАРТЫ

УСЛОВНЫЕ ОБОЗНАЧЕНИЯ:




1. ОБЩЕСТВЕННЫЕ ФУНКЦИОНАЛЬНЫЕ ЗОНЫ

-  - многофункциональные общественные зоны
-  - многофункциональные парковые зоны
-  - специализированные общественные зоны
-  - культурно-просветительные, спортивно-рекреационные специализированные общественные зоны, общественные зоны смешанного размещения указанных объектов в составе особо охраняемых территорий

2. ЖИЛЫЕ ФУНКЦИОНАЛЬНЫЕ ЗОНЫ

-  - зоны жилых микрорайонов и жилых групп многоквартирной жилой застройки
-  - зоны жилых районов и микрорайонов многоквартирной жилой застройки
-  - зоны жилых районов и микрорайонов многоквартирной жилой застройки

3. ПРОИЗВОДСТВЕННЫЕ ФУНКЦИОНАЛЬНЫЕ ЗОНЫ



-  - промышленные зоны
-  - коммунальные зоны
-  - специальные зоны

4. ФУНКЦИОНАЛЬНЫЕ ЗОНЫ ОСОБО ОХРАНЯЕМЫХ ПРИРОДНЫХ ТЕРРИТОРИЙ, ПРИРОДНЫХ И ОЗЕЛЕНЕННЫХ ТЕРРИТОРИЙ

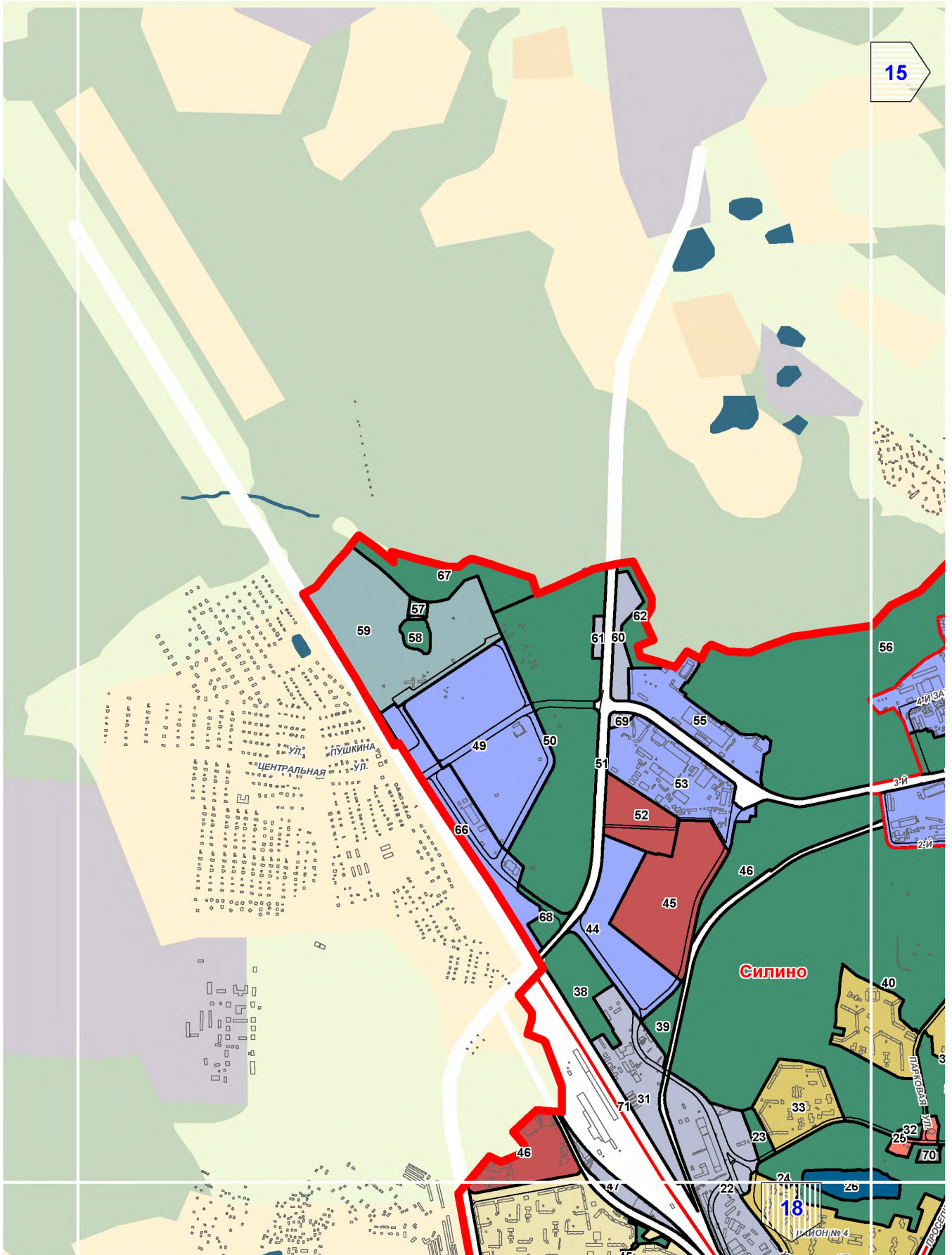


- ЗОНЫ ВОДНЫХ ПОВЕРХНОСТЕЙ

ЗОНЫ ТРАНСПОРТНОЙ ИНФРАСТРУКТУРЫ

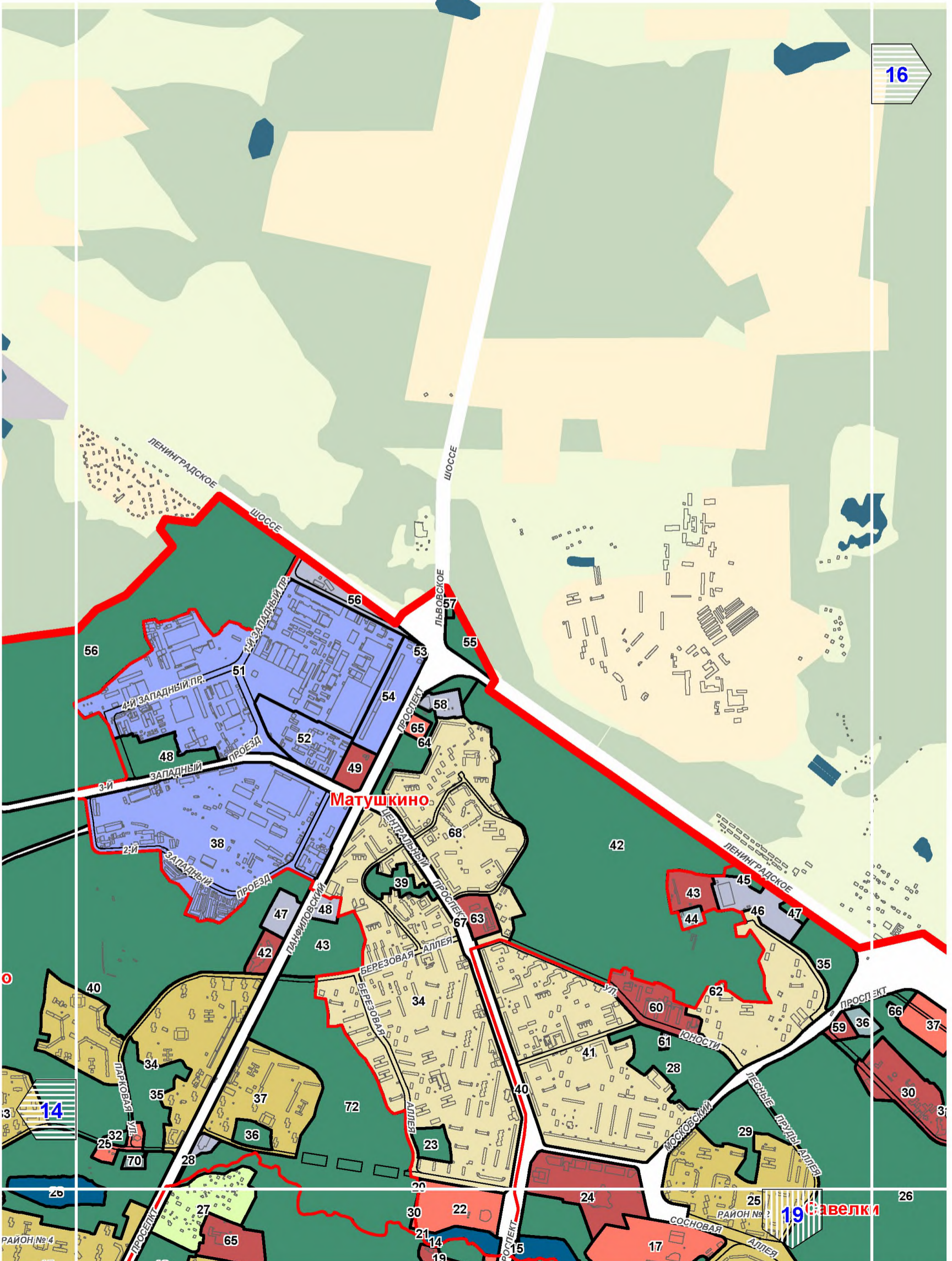
-  - зоны линейных объектов внешнего транспорта и магистралей общегородского значения
 -  - зоны прочих объектов внешнего транспорта
 -  - зоны прочих объектов внешнего транспорта составе особо охраняемых природных территорий
- 44 - номер функциональной или иной зоны в районе города в соответствии с приложением к карте "Параметры планируемого развития функциональных зон"

A1

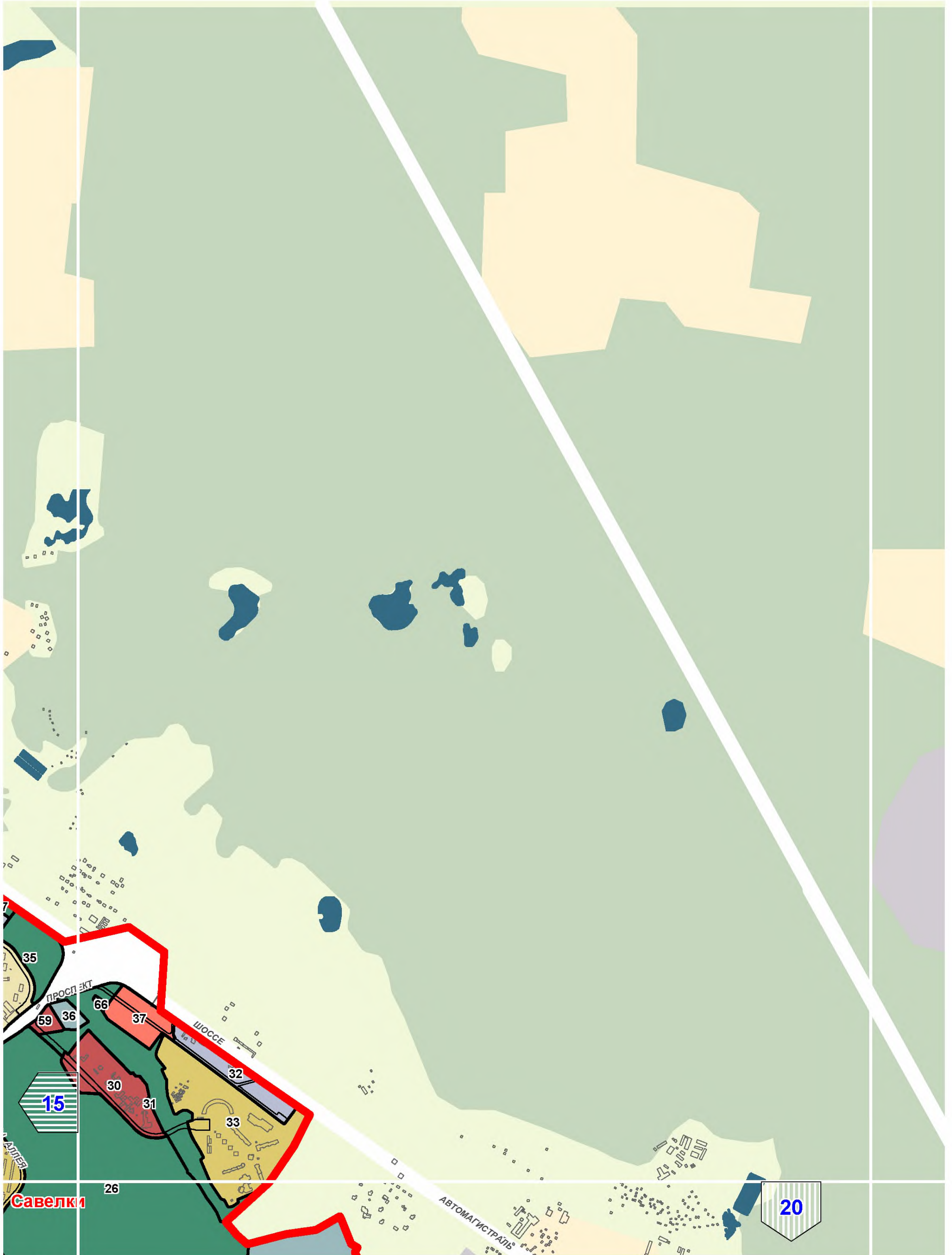


A2

16



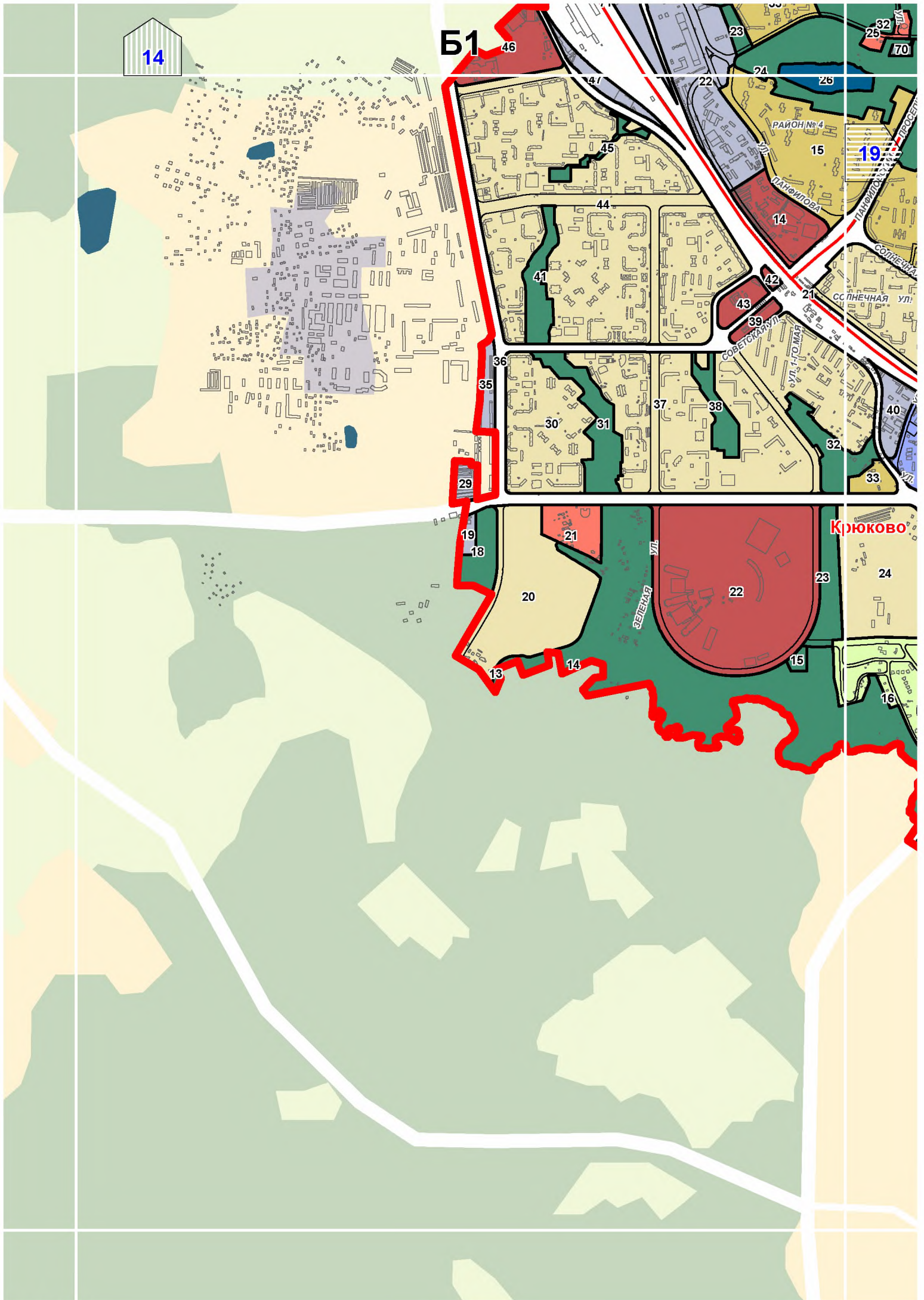
A3

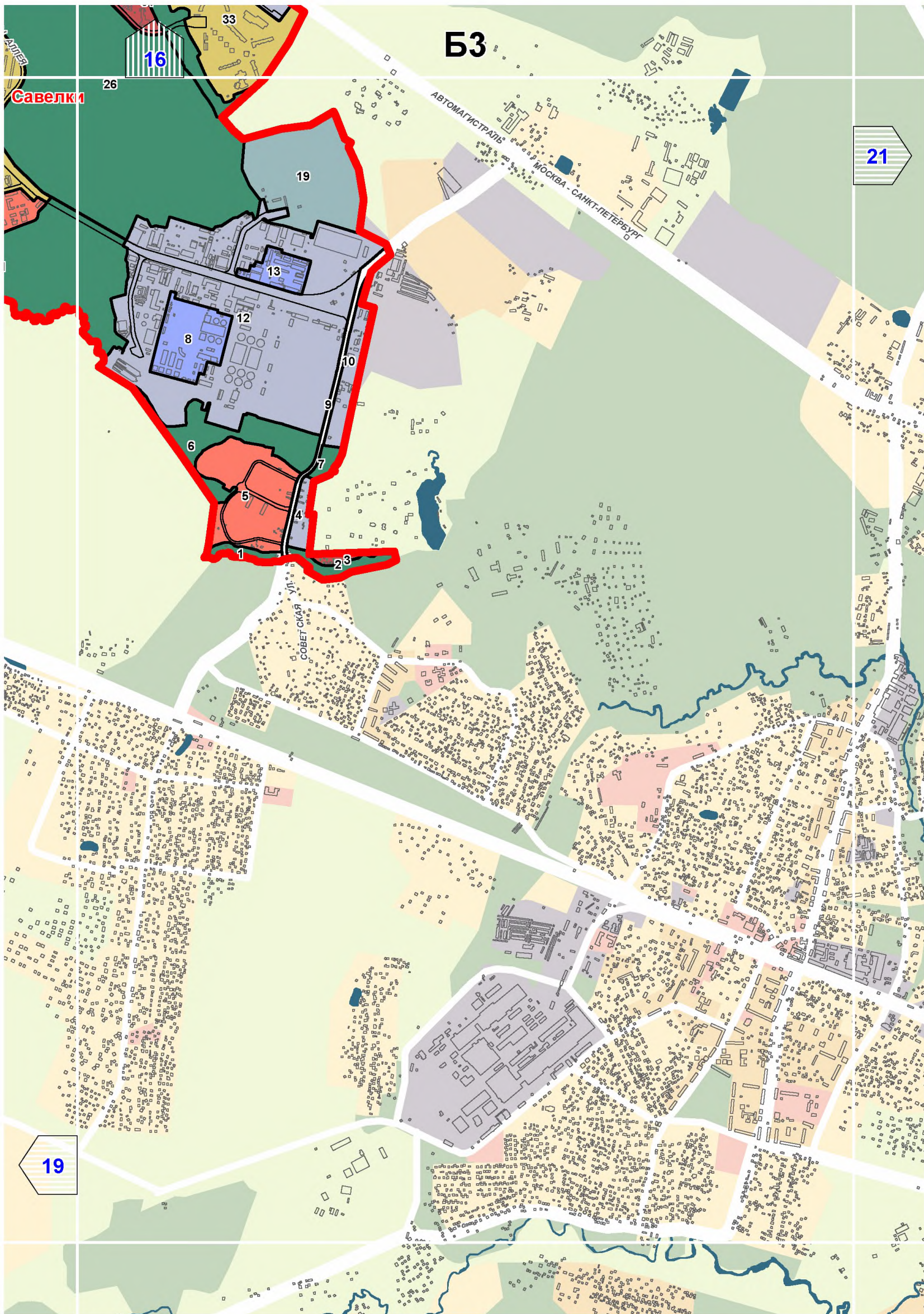


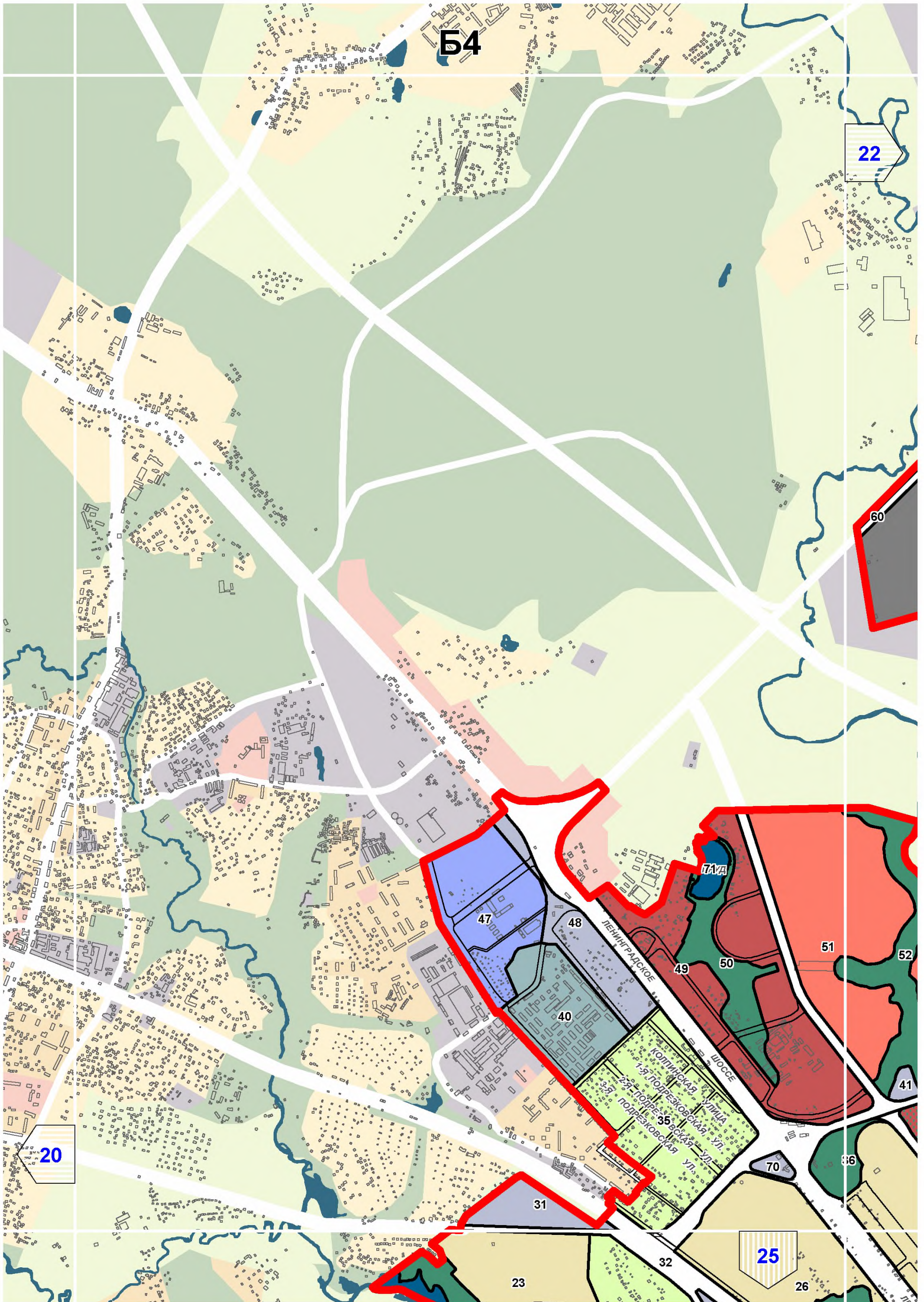
Савелки

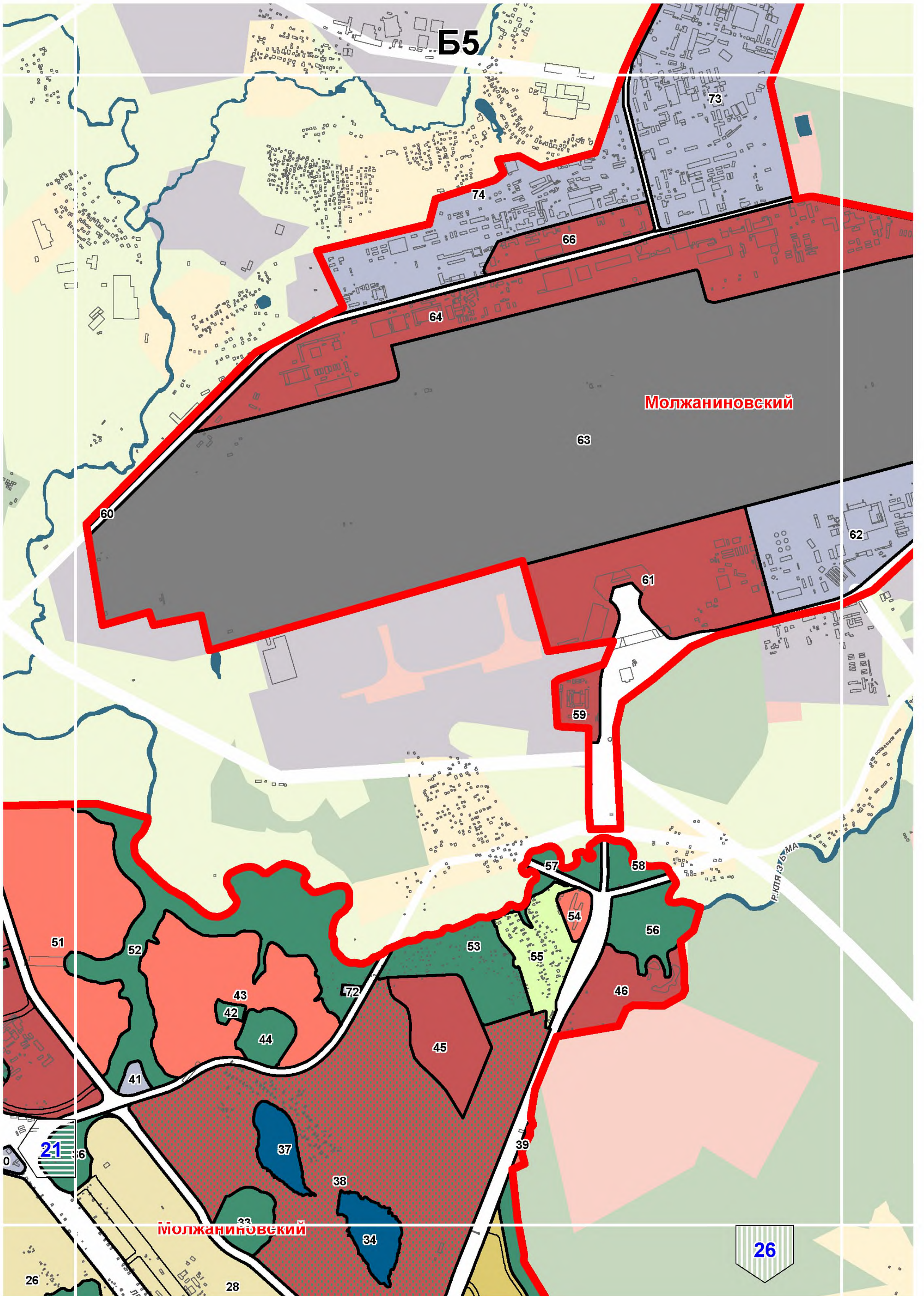
A11

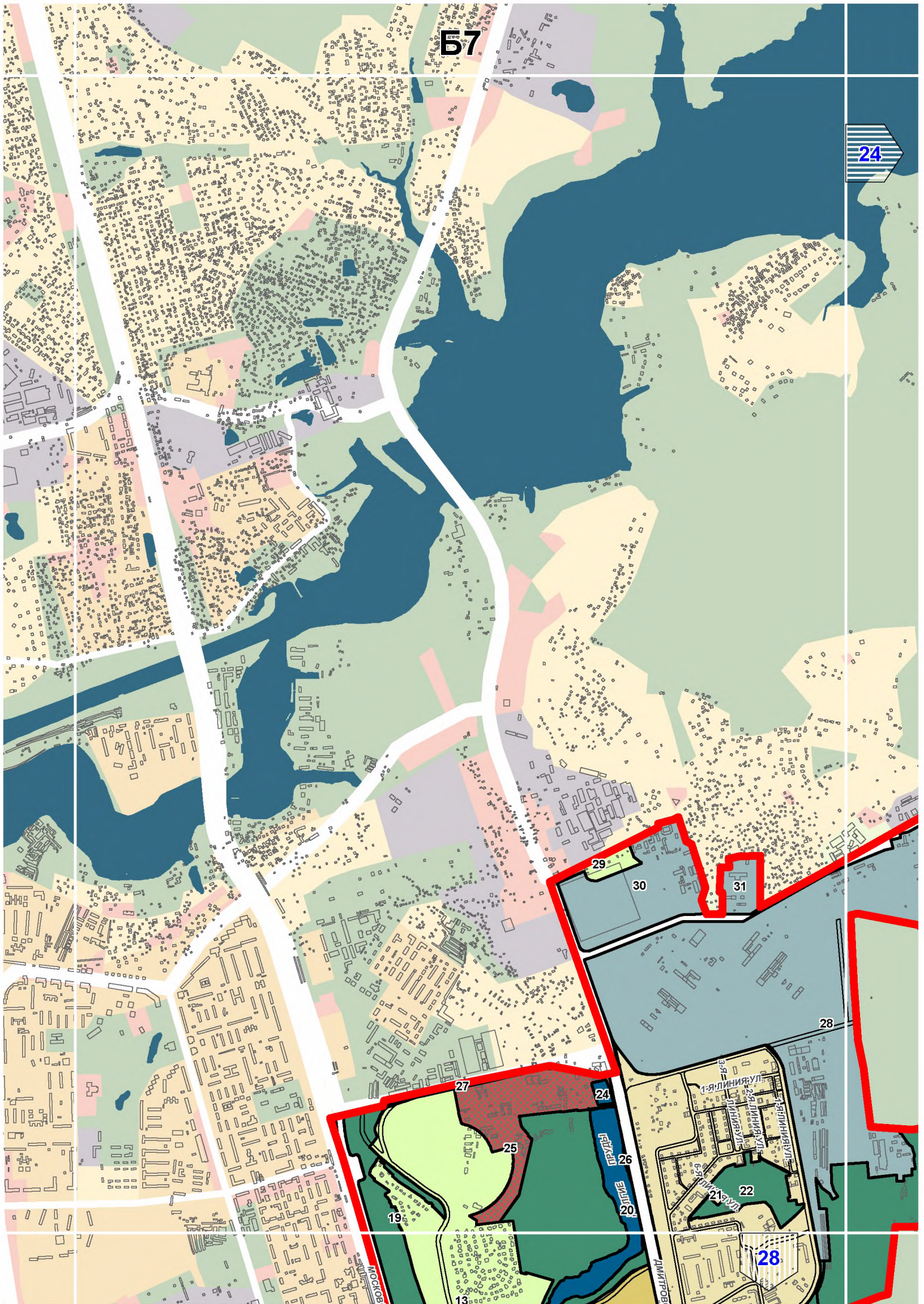


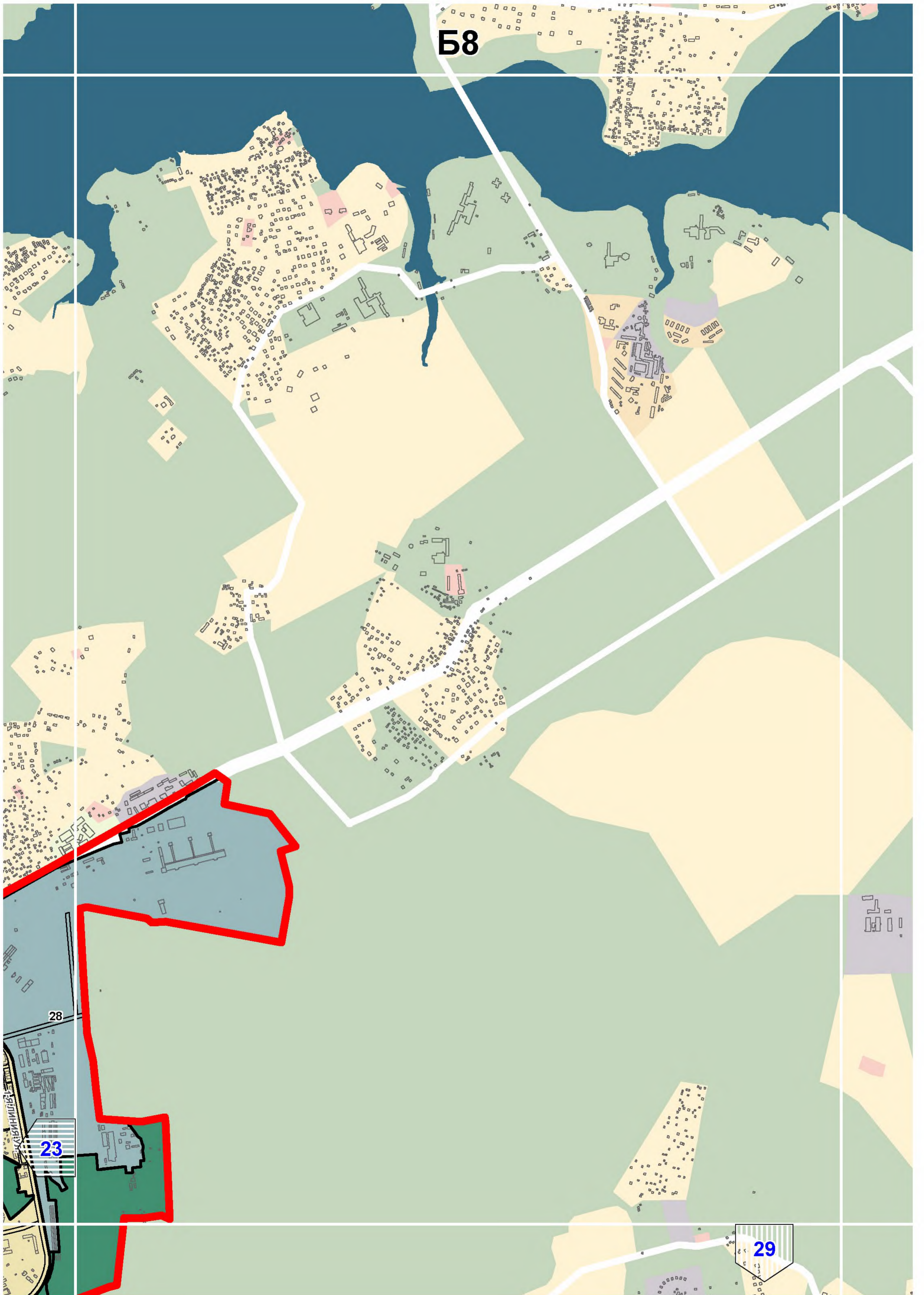


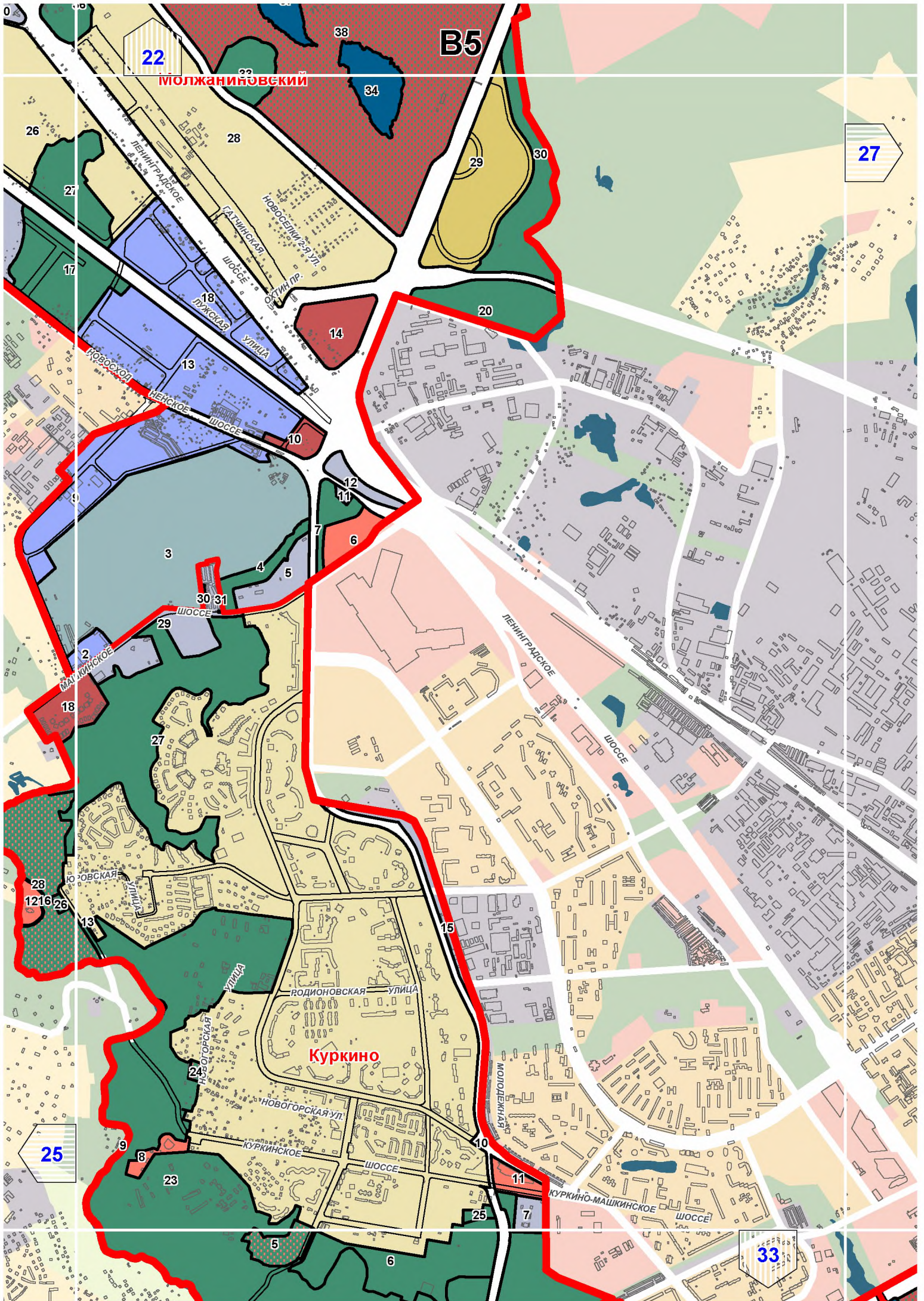


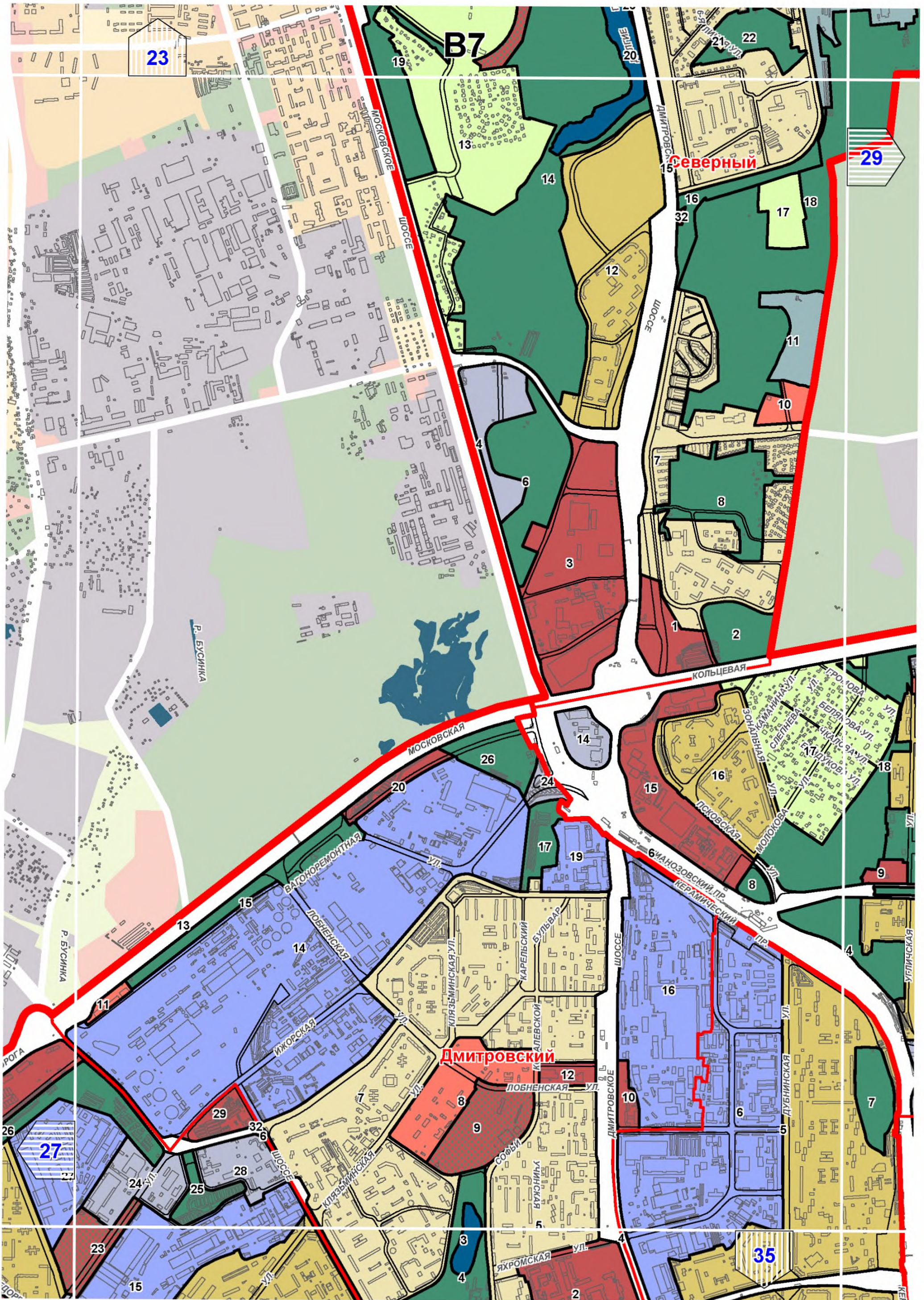




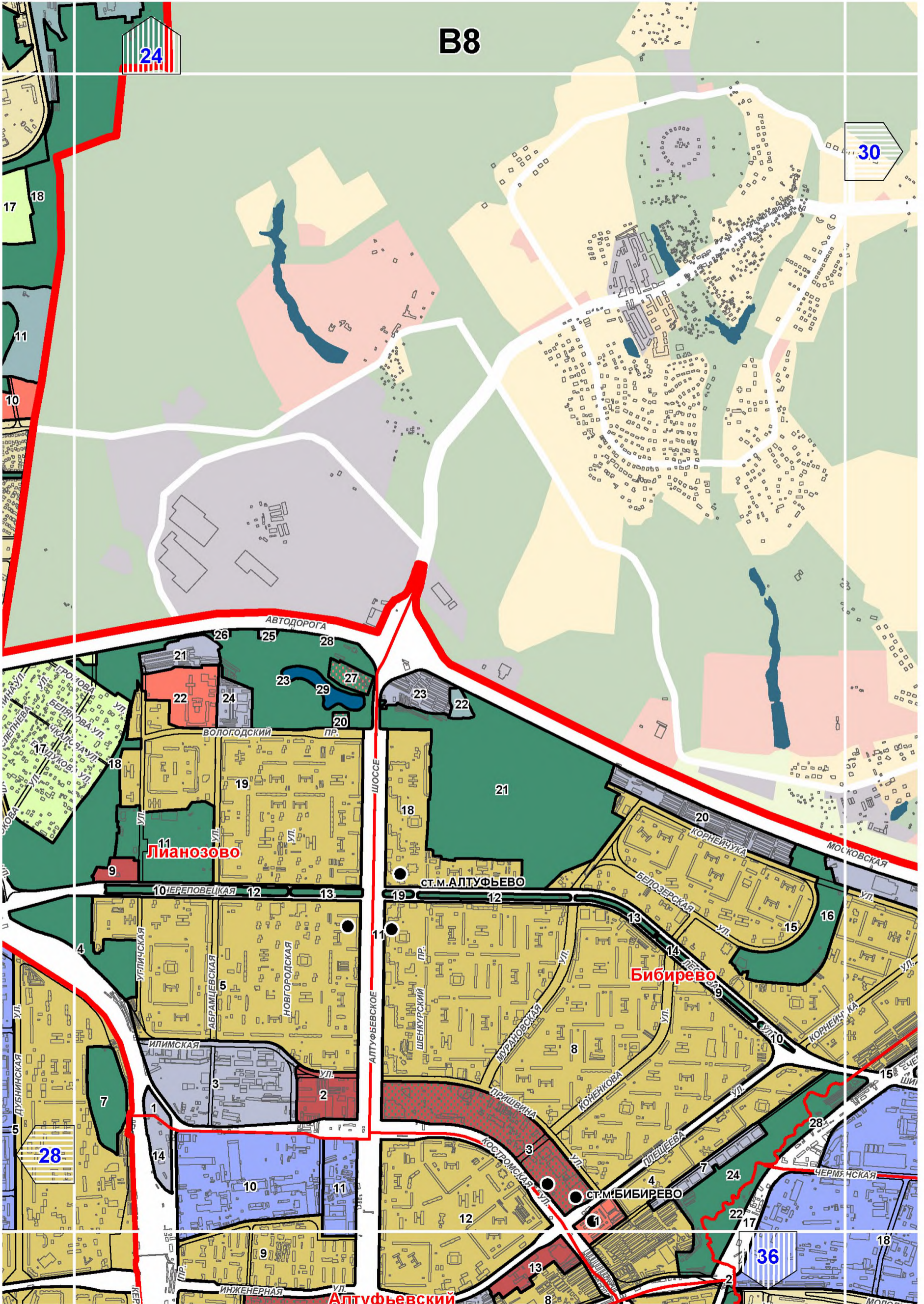


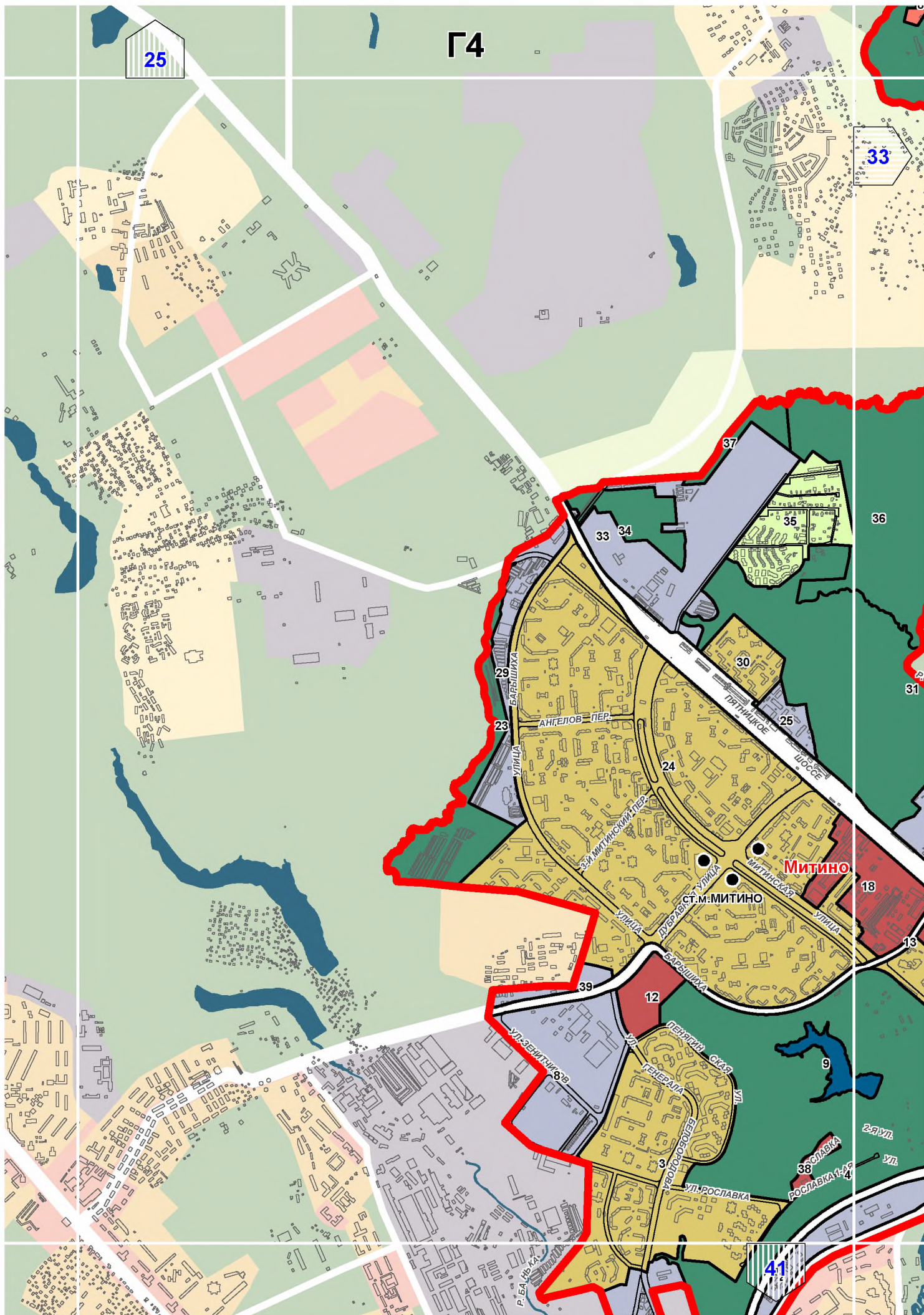


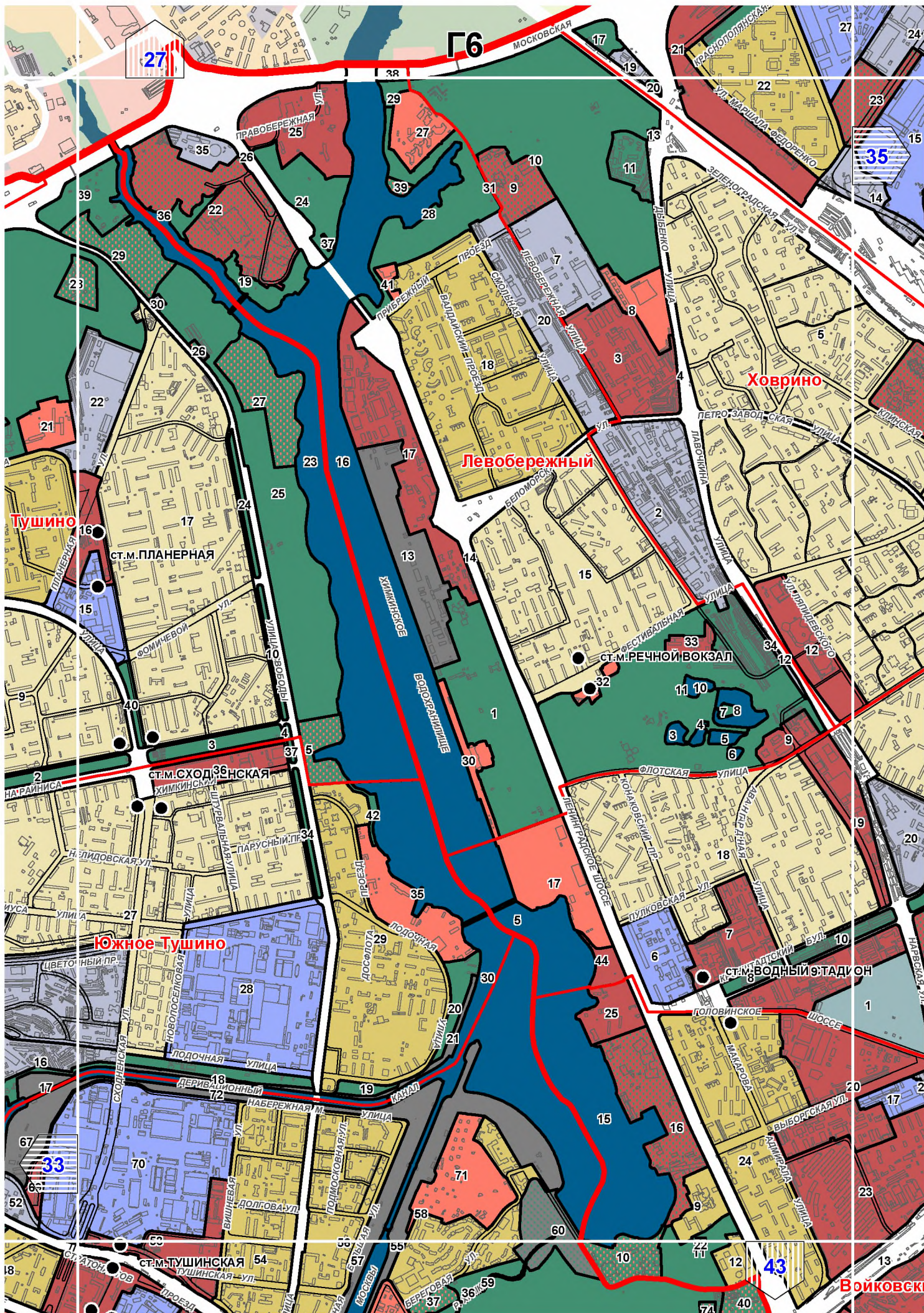


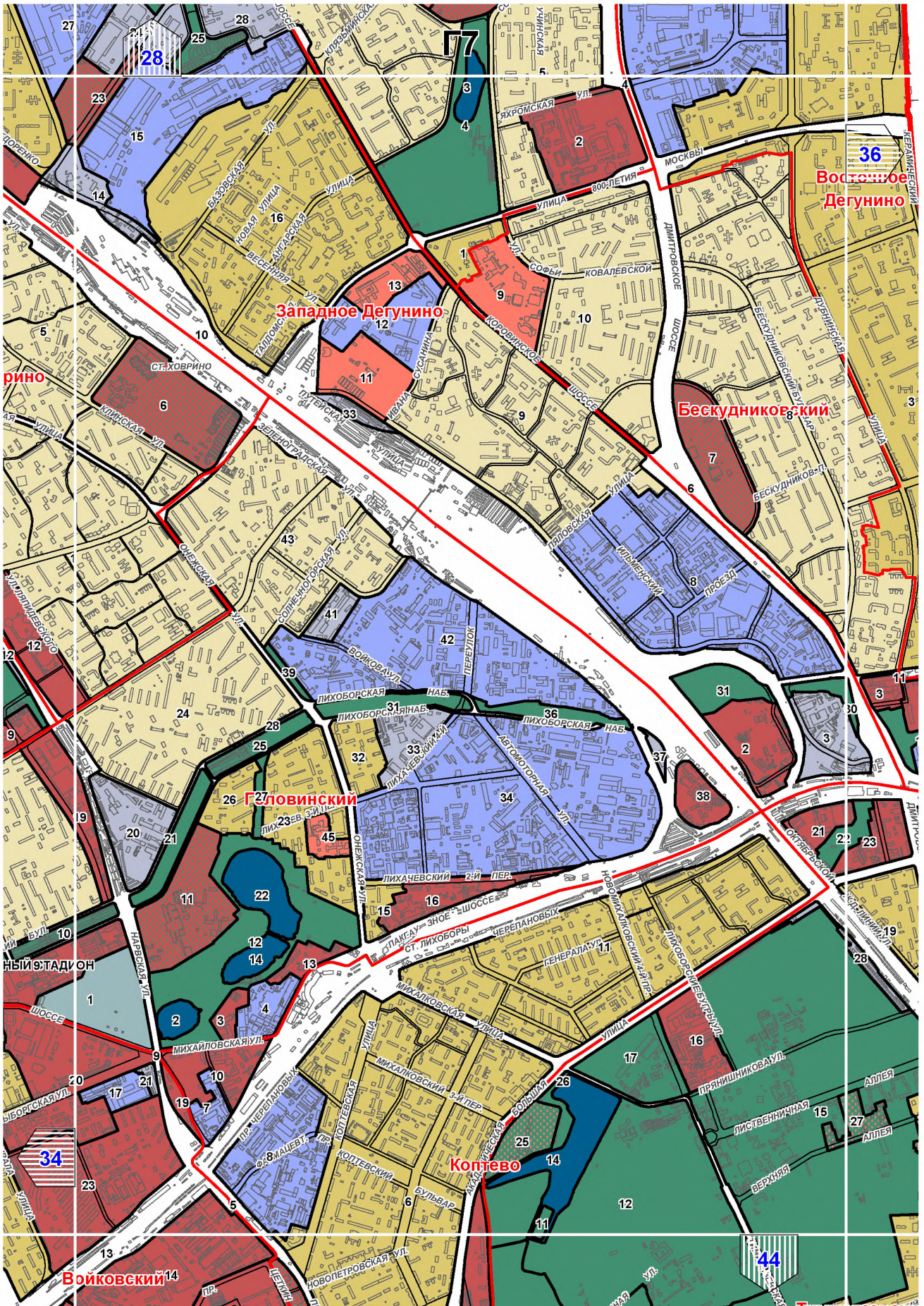


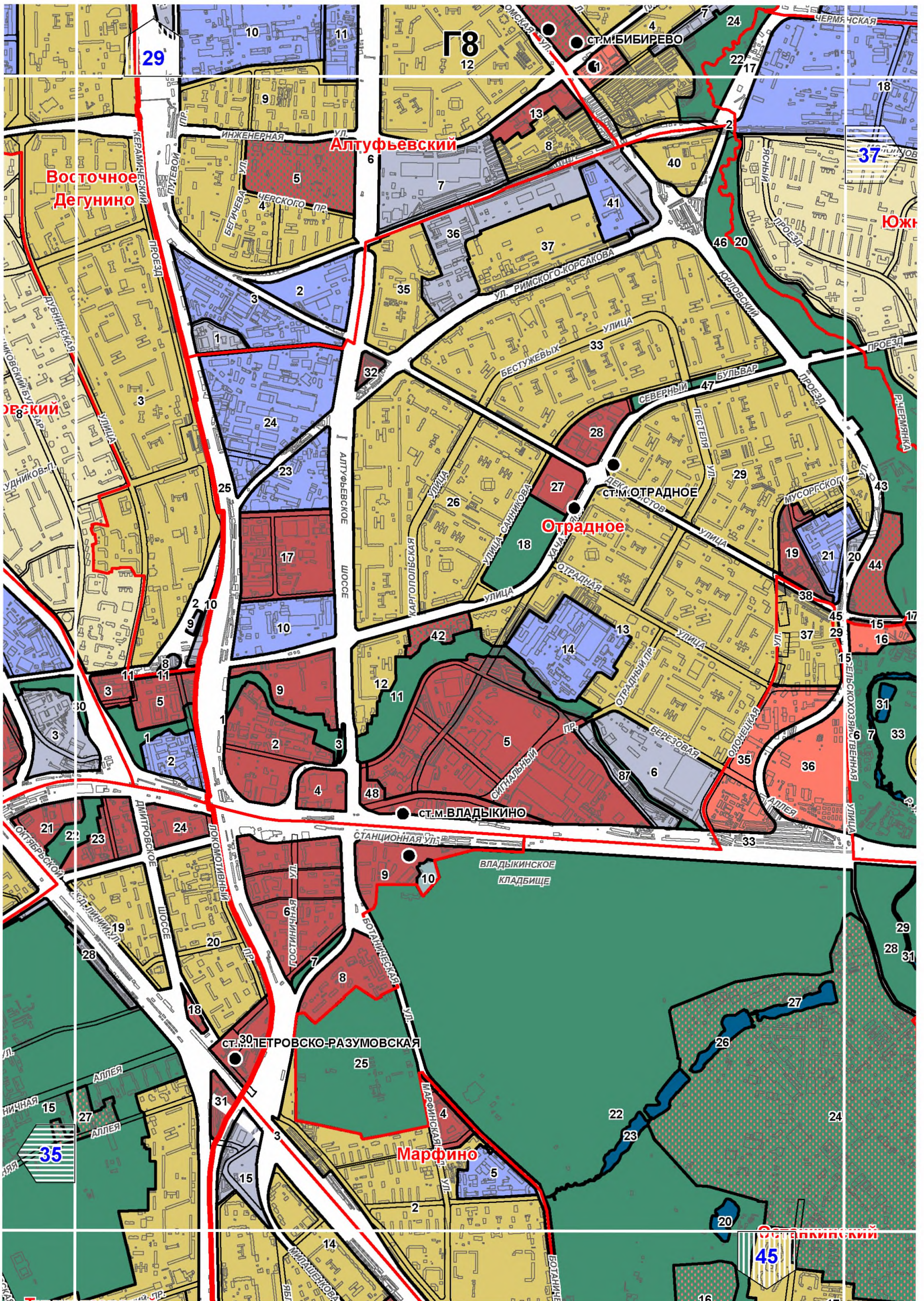
B8

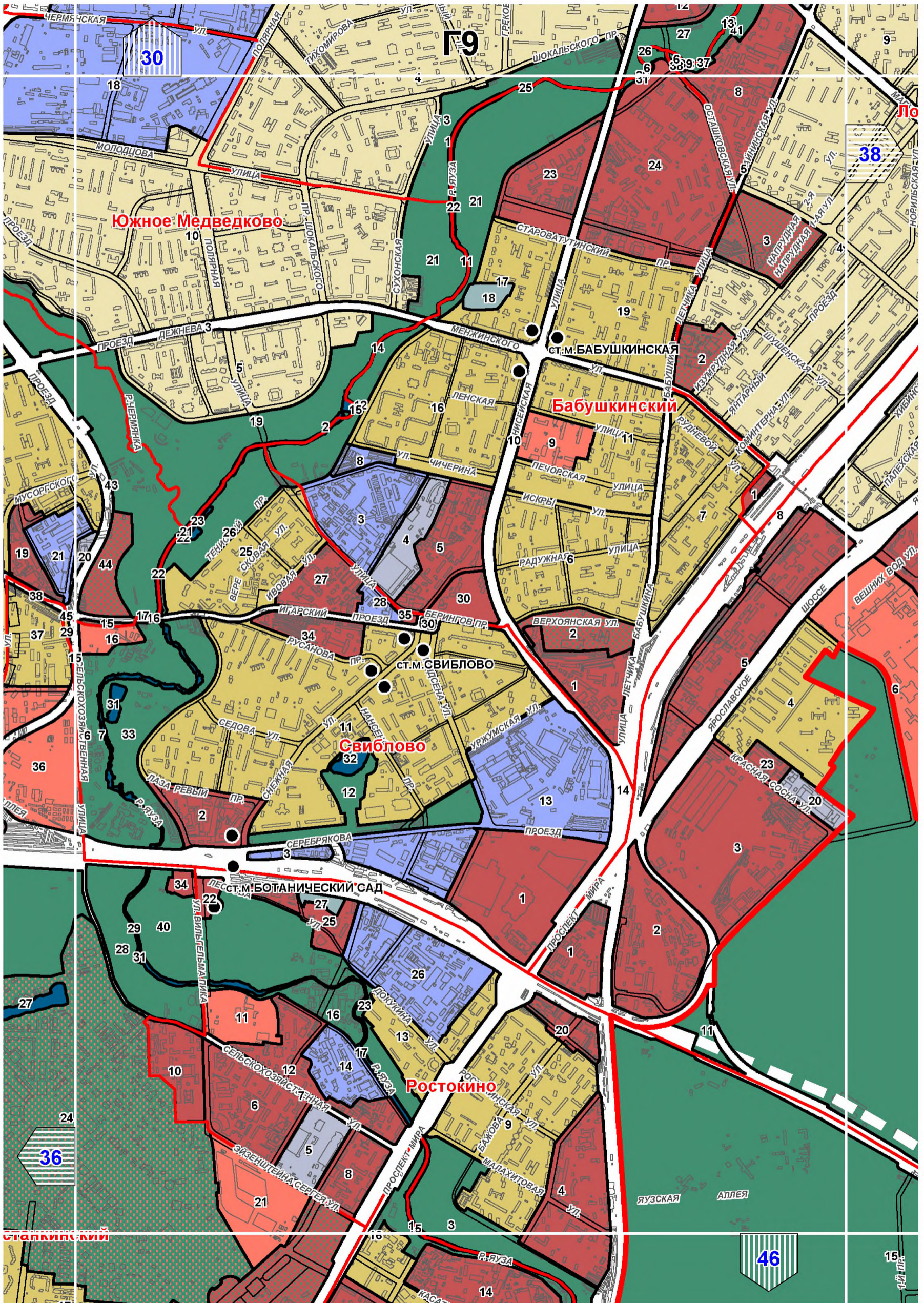


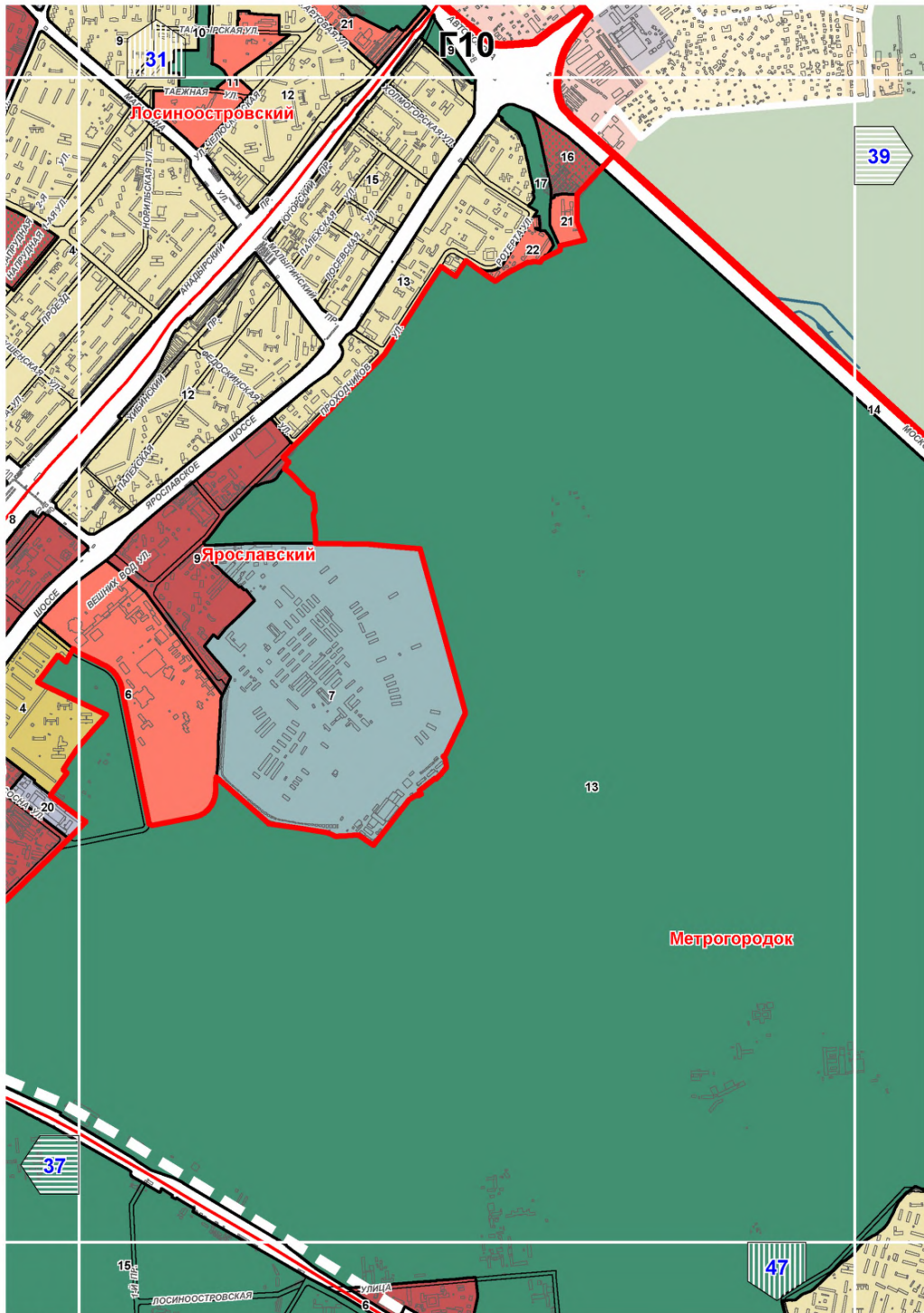


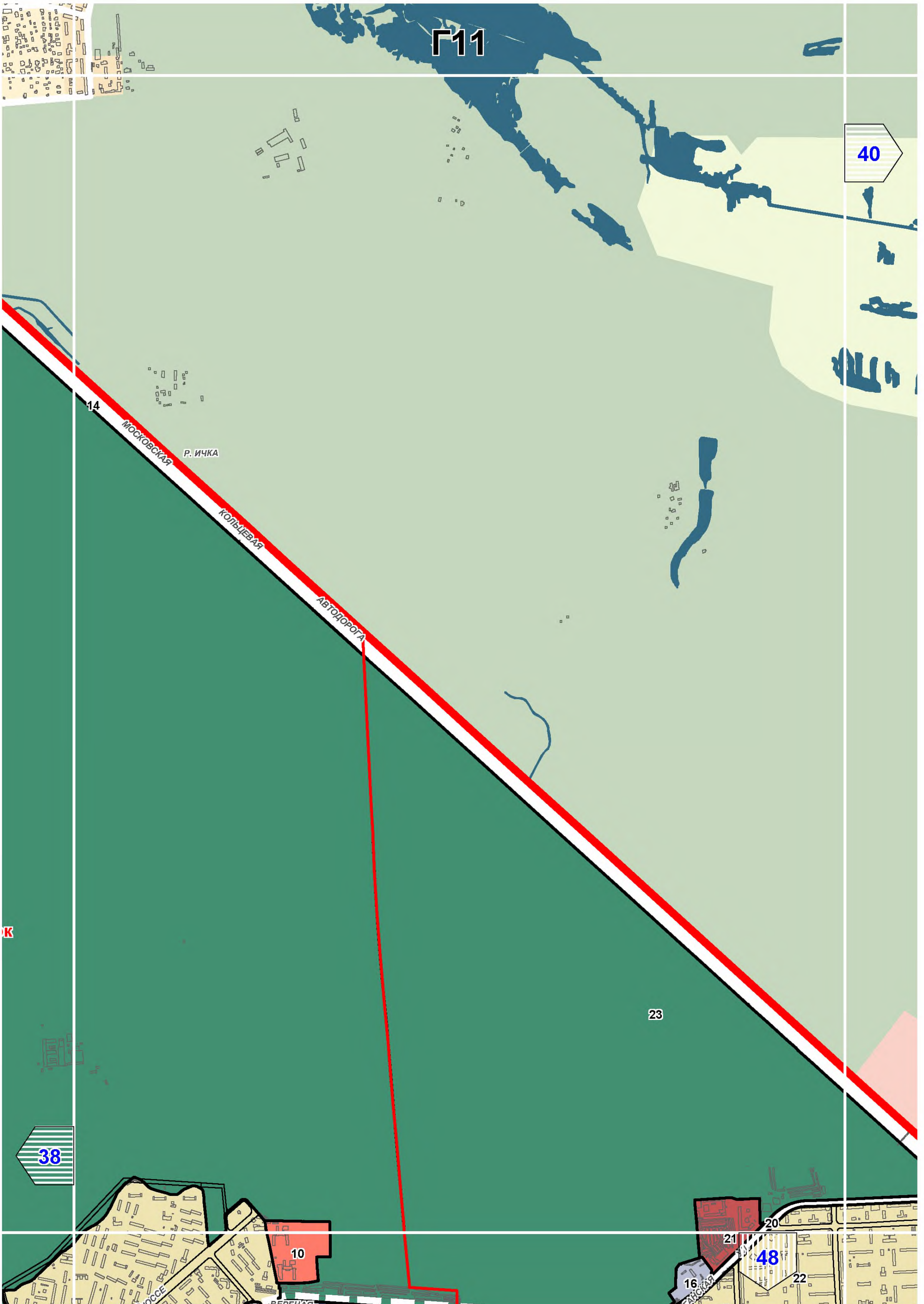


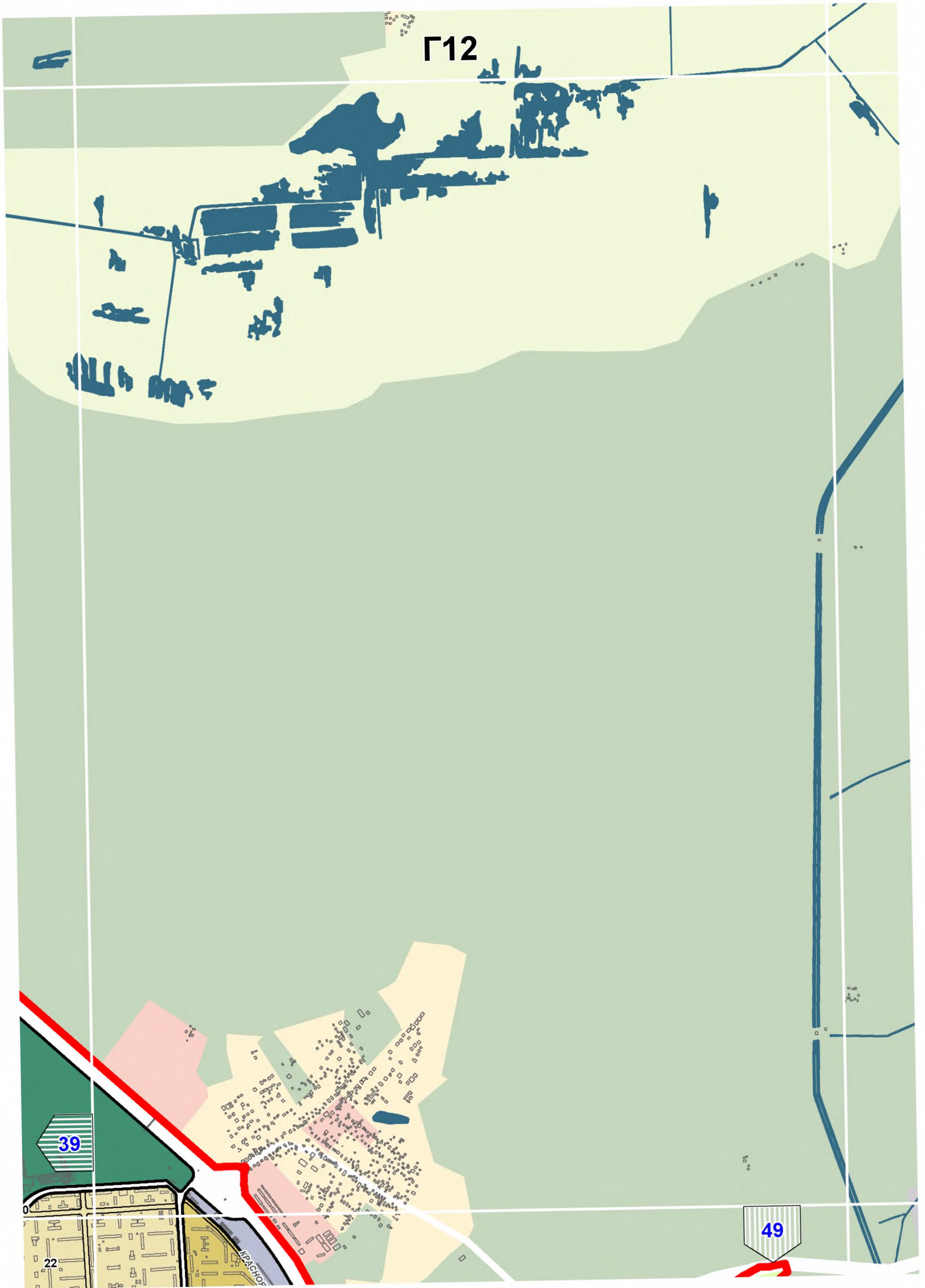












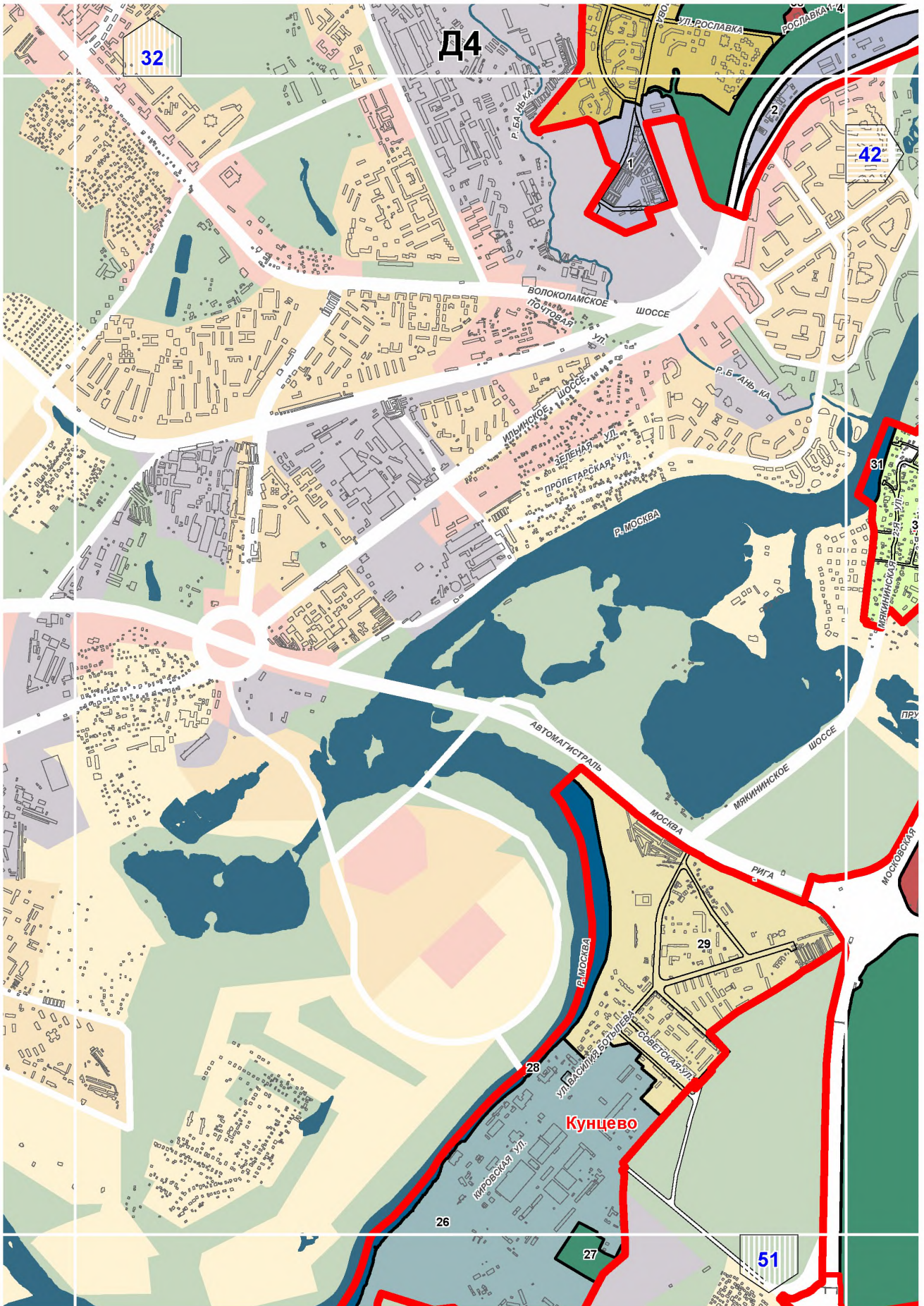
Г12

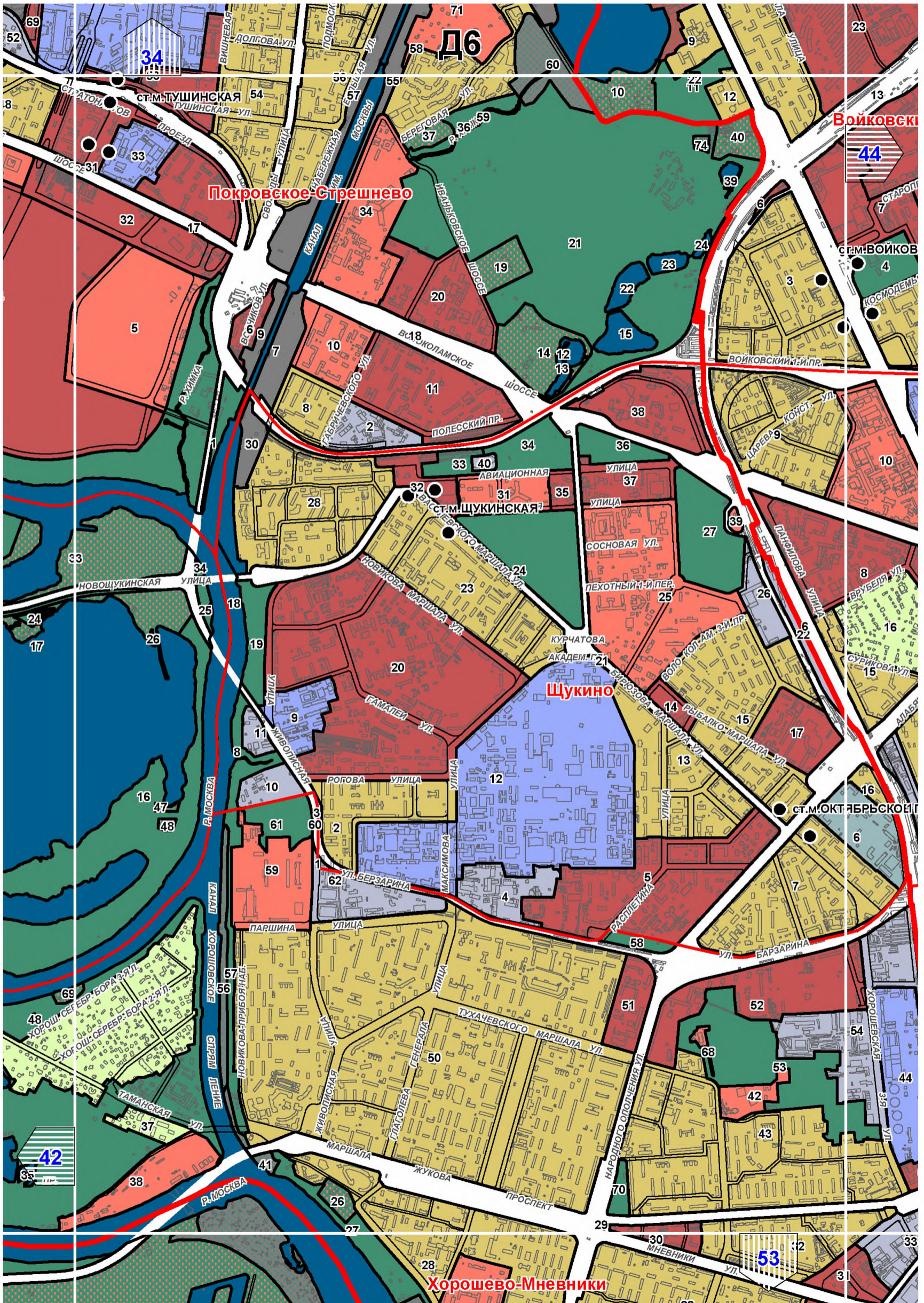
39

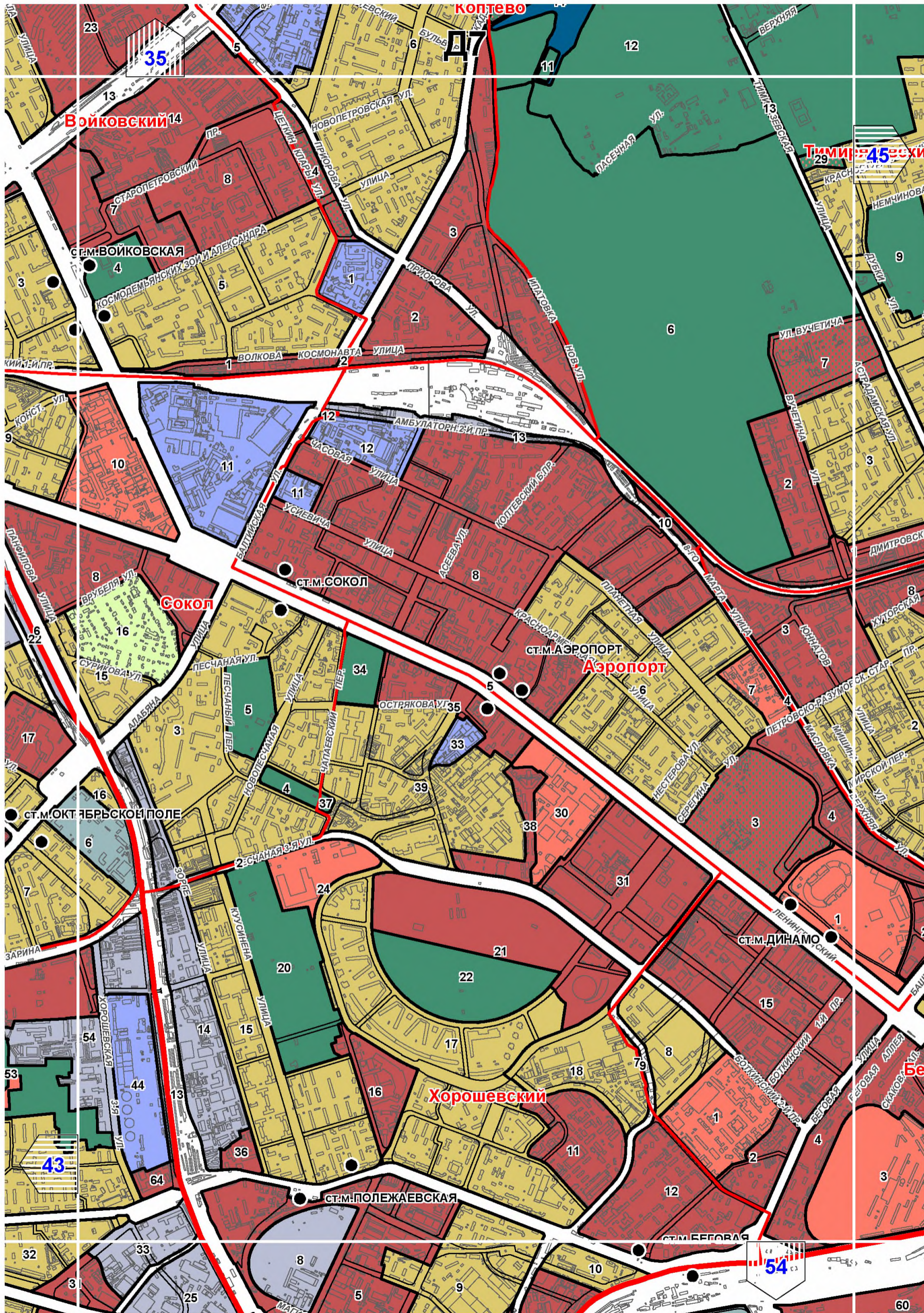
22

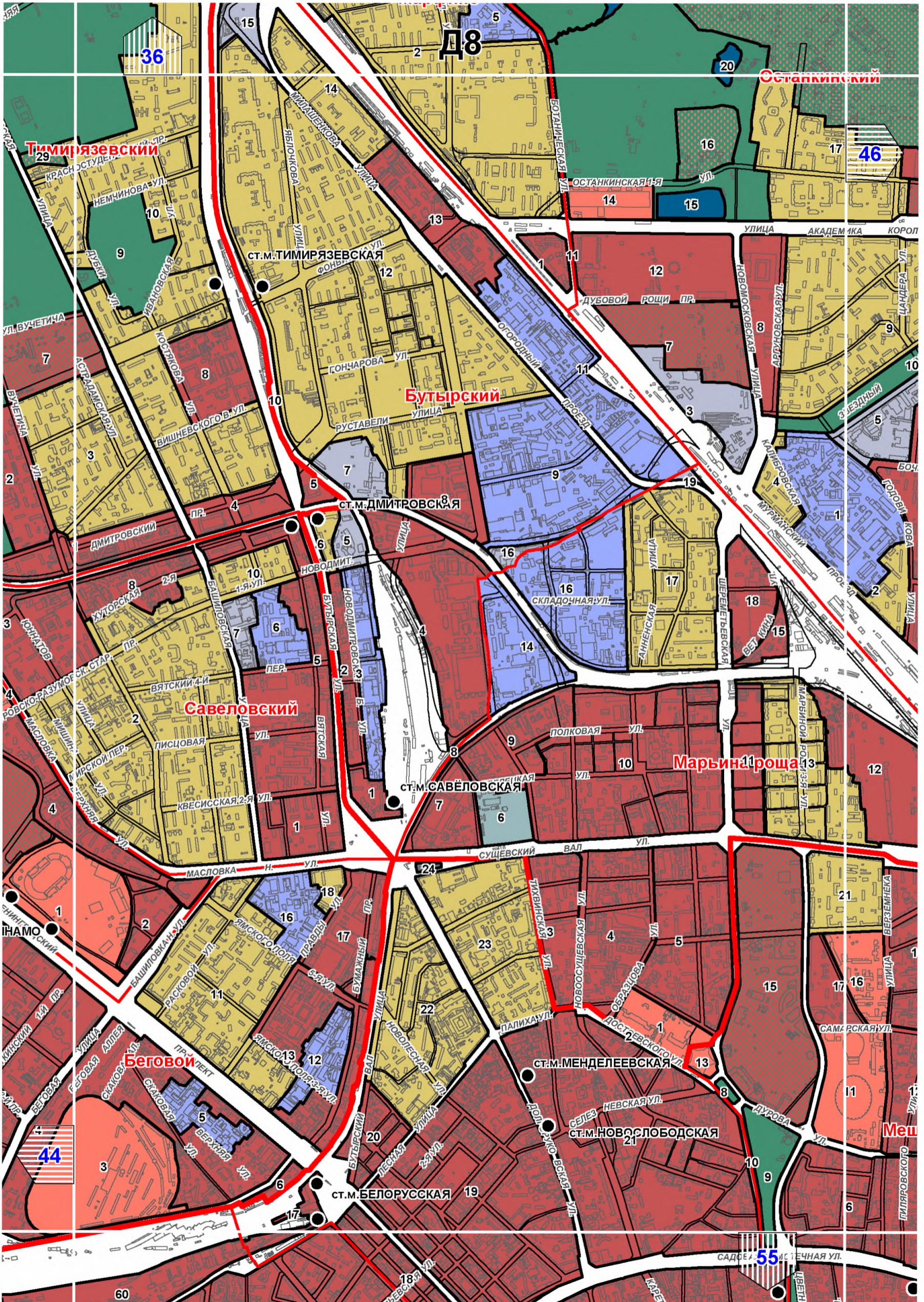
49

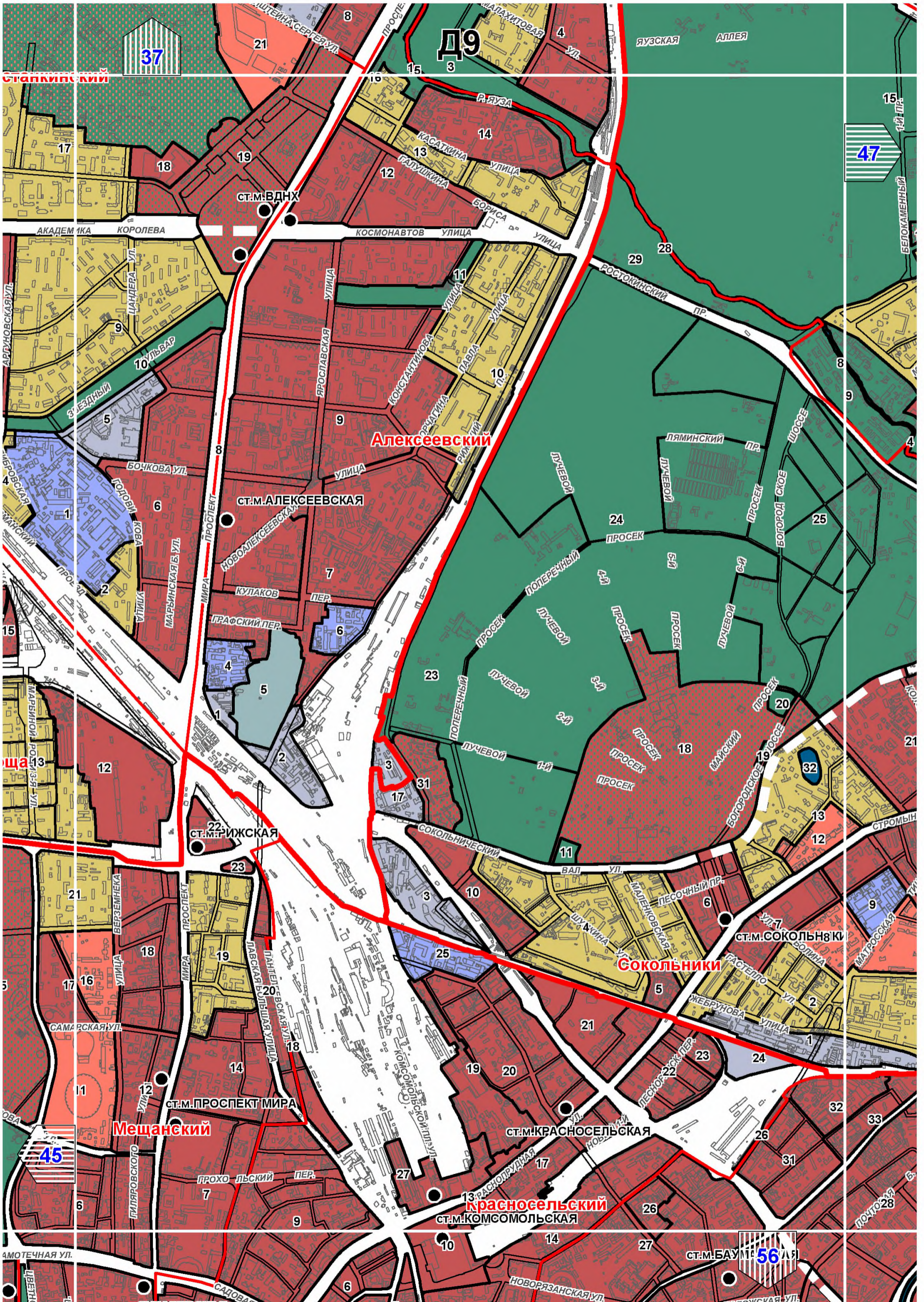
ΚΡΑΣΧΙΟΣ

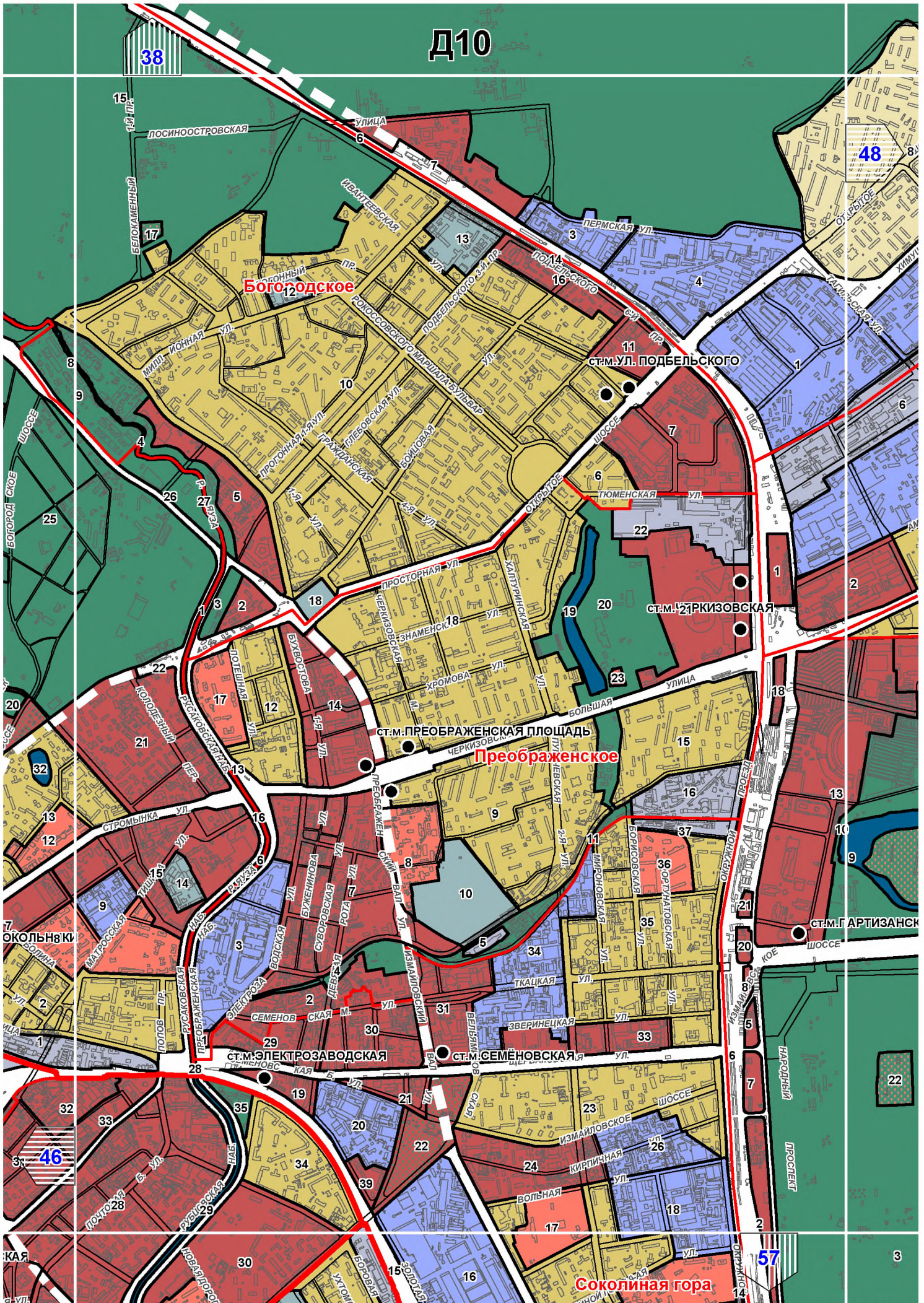


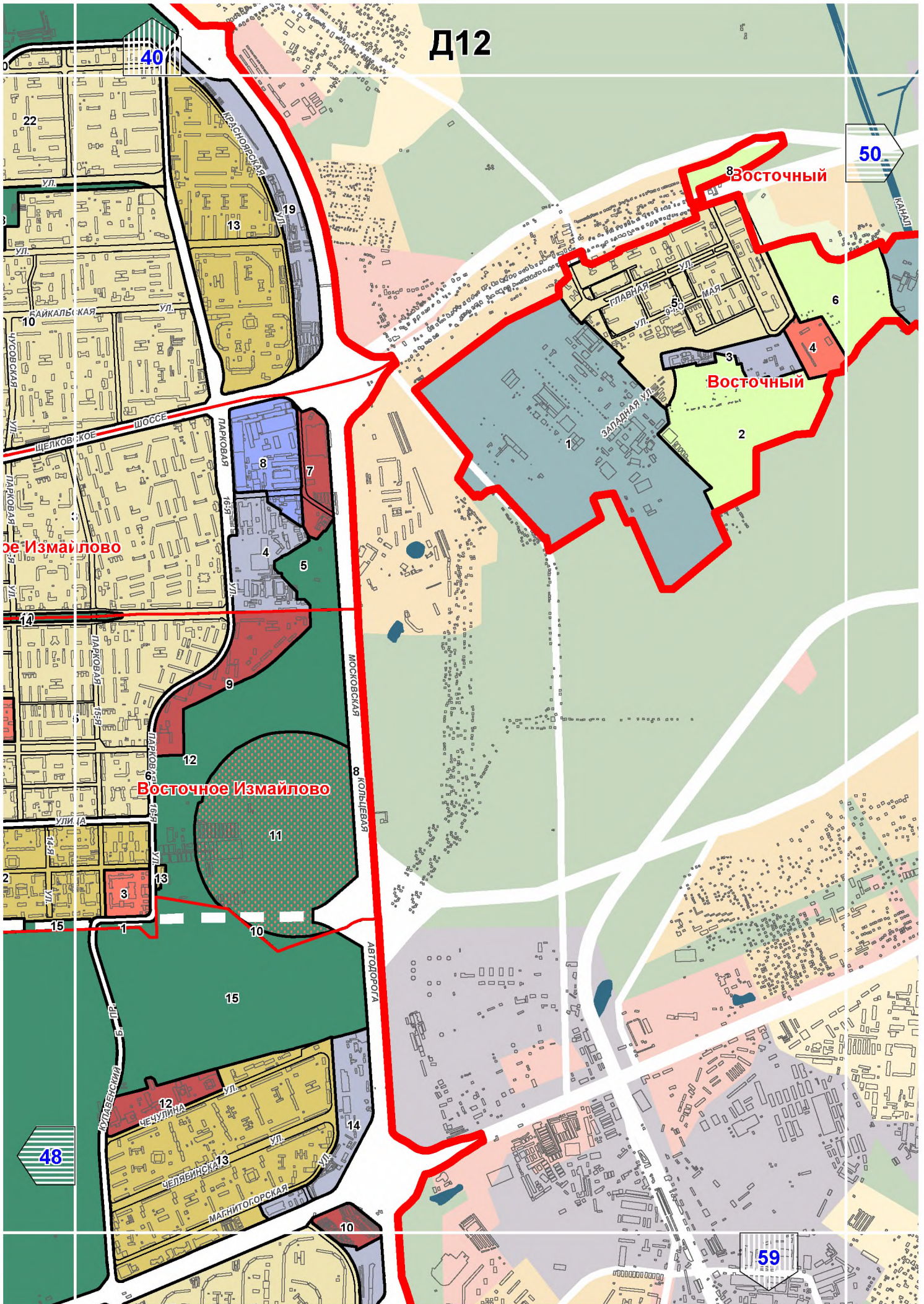


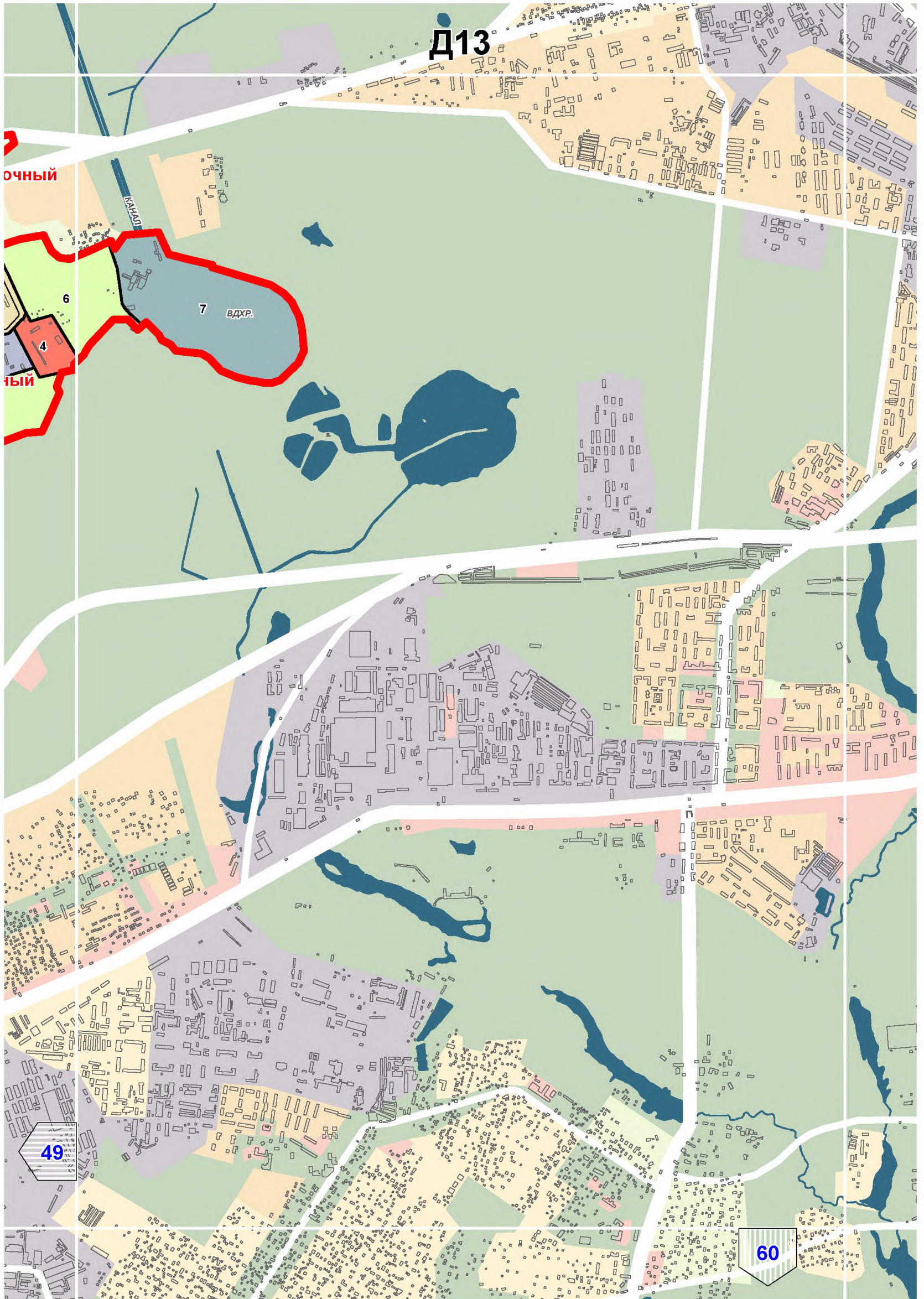












Д13

ОЧНЫЙ

ЫЙ

6

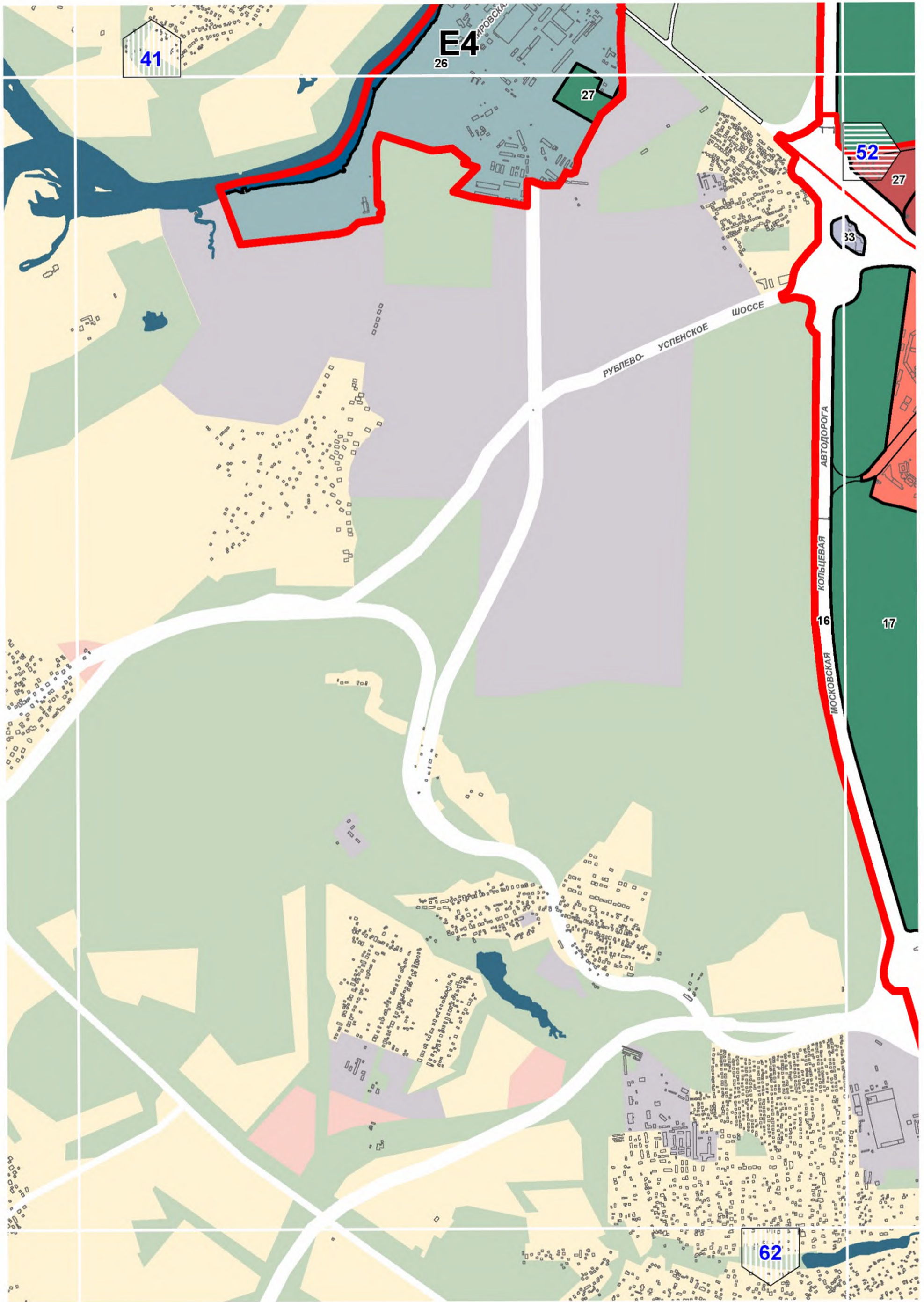
7

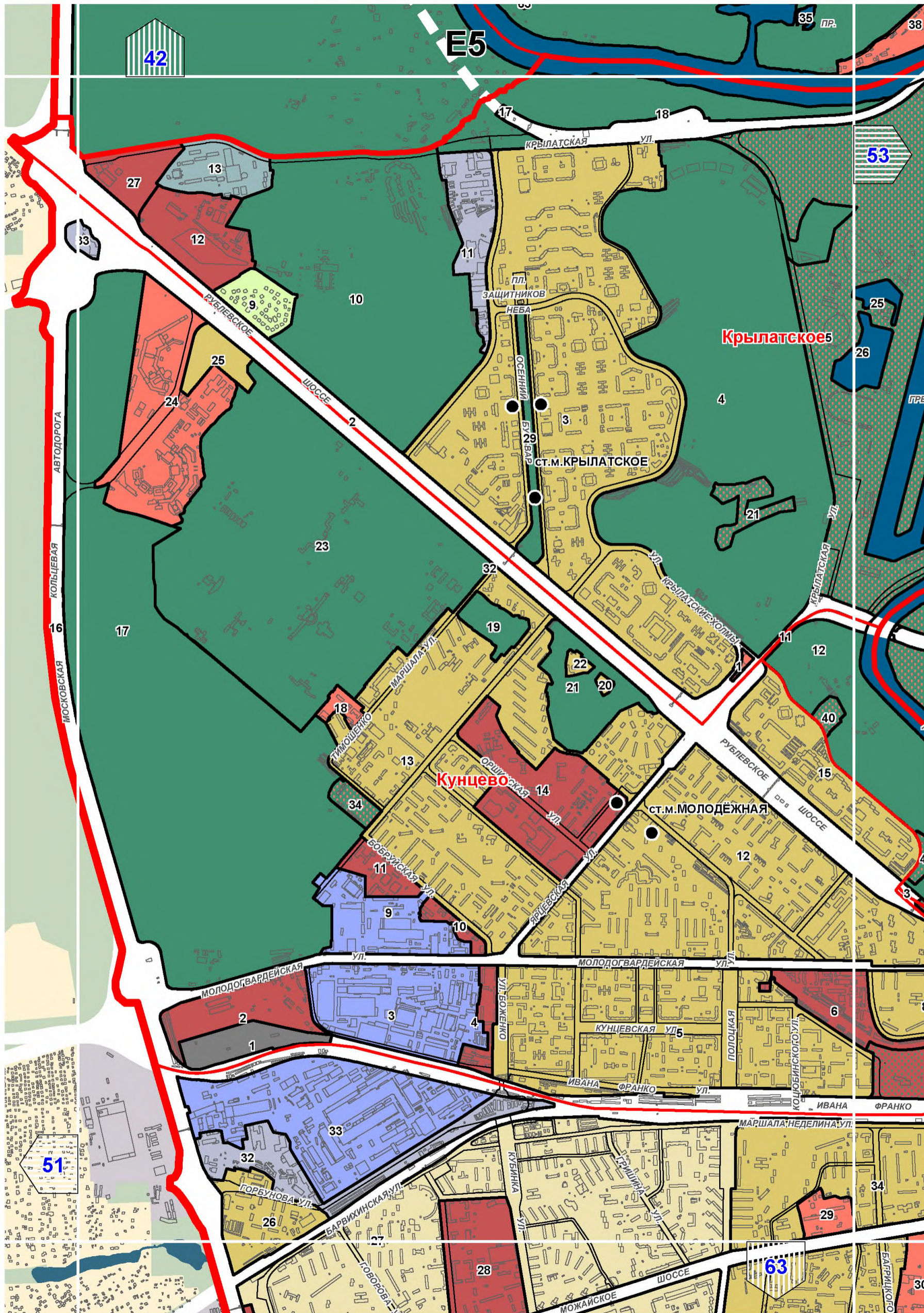
ВДХР.

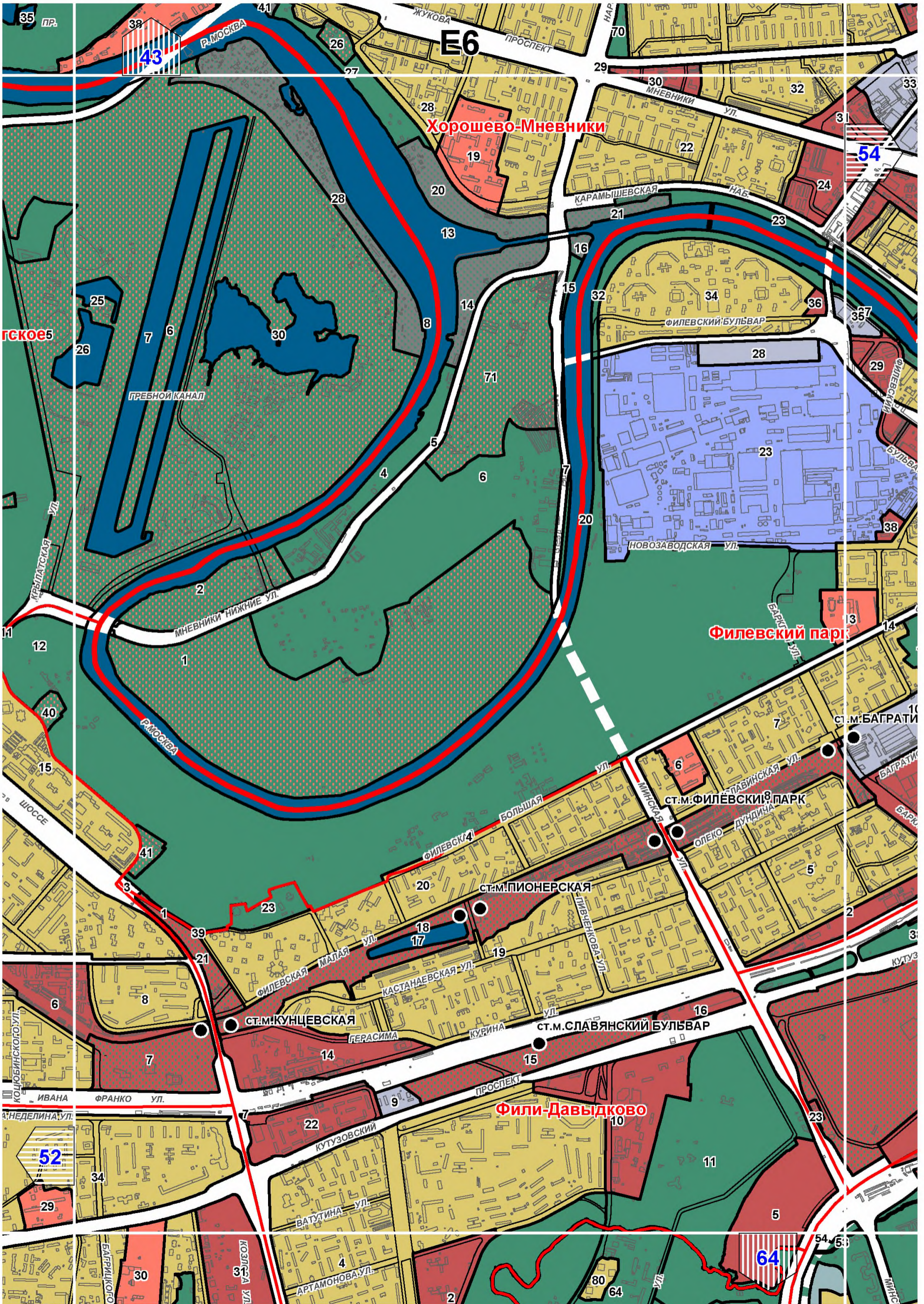
4

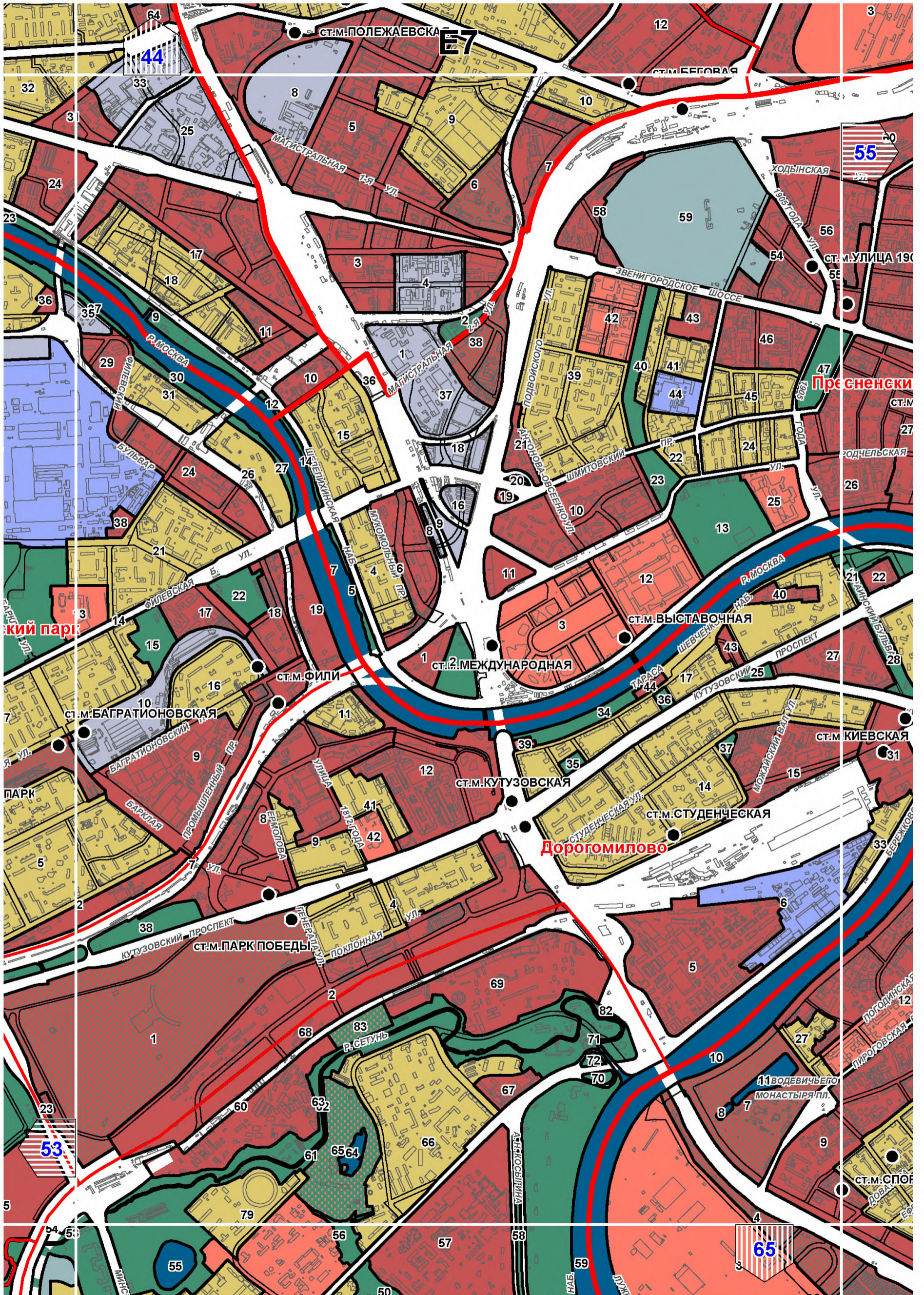
49

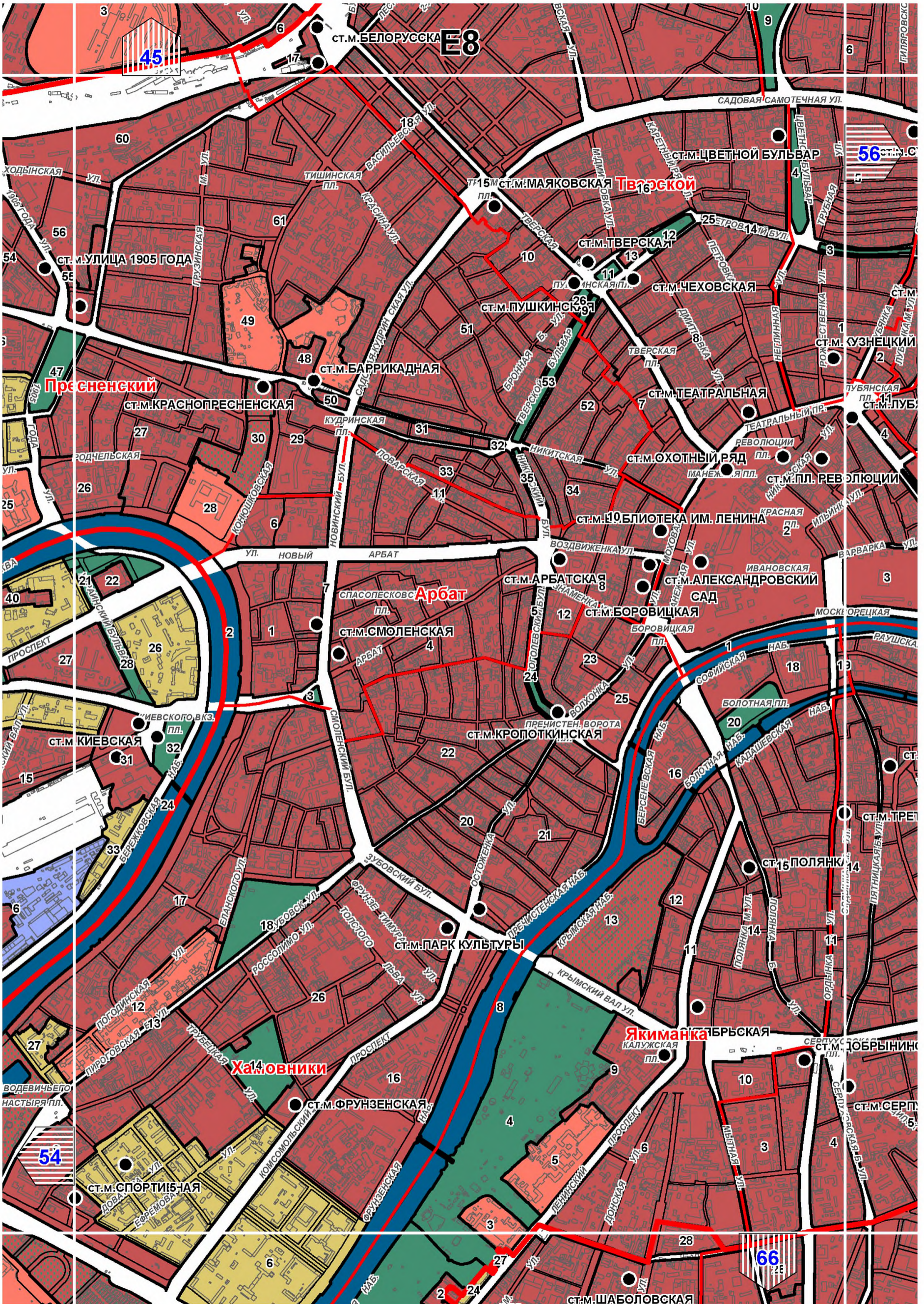
60

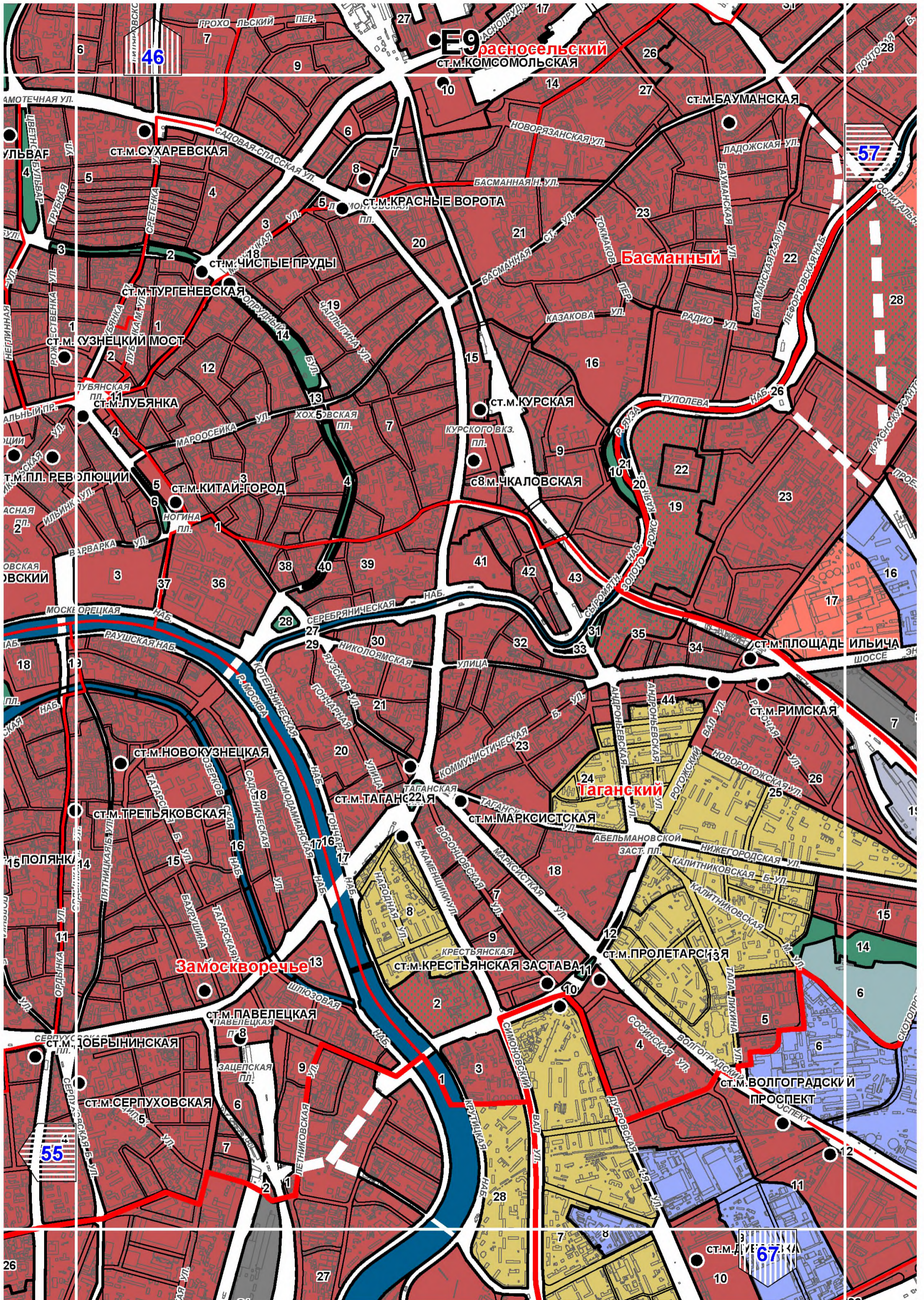


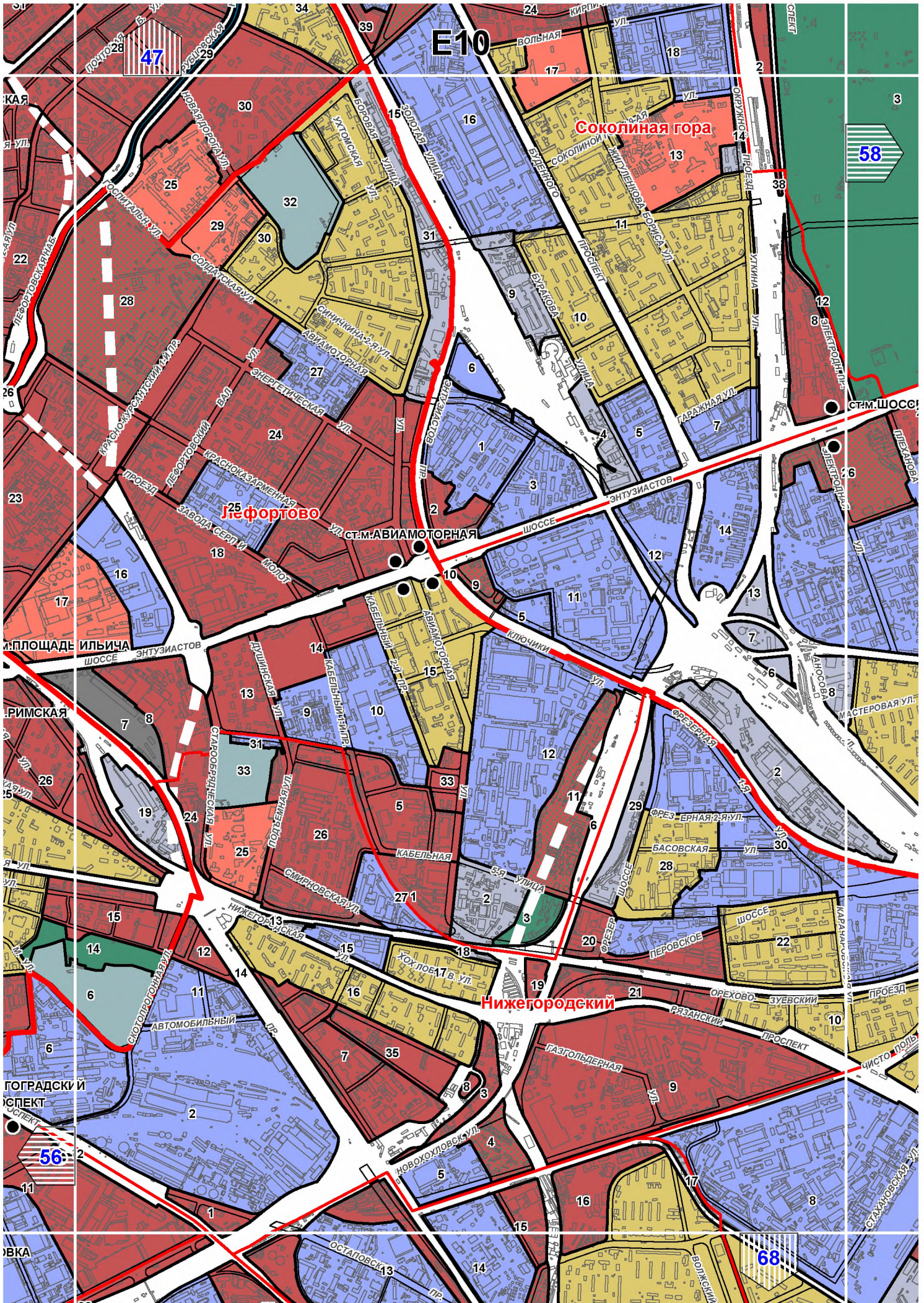


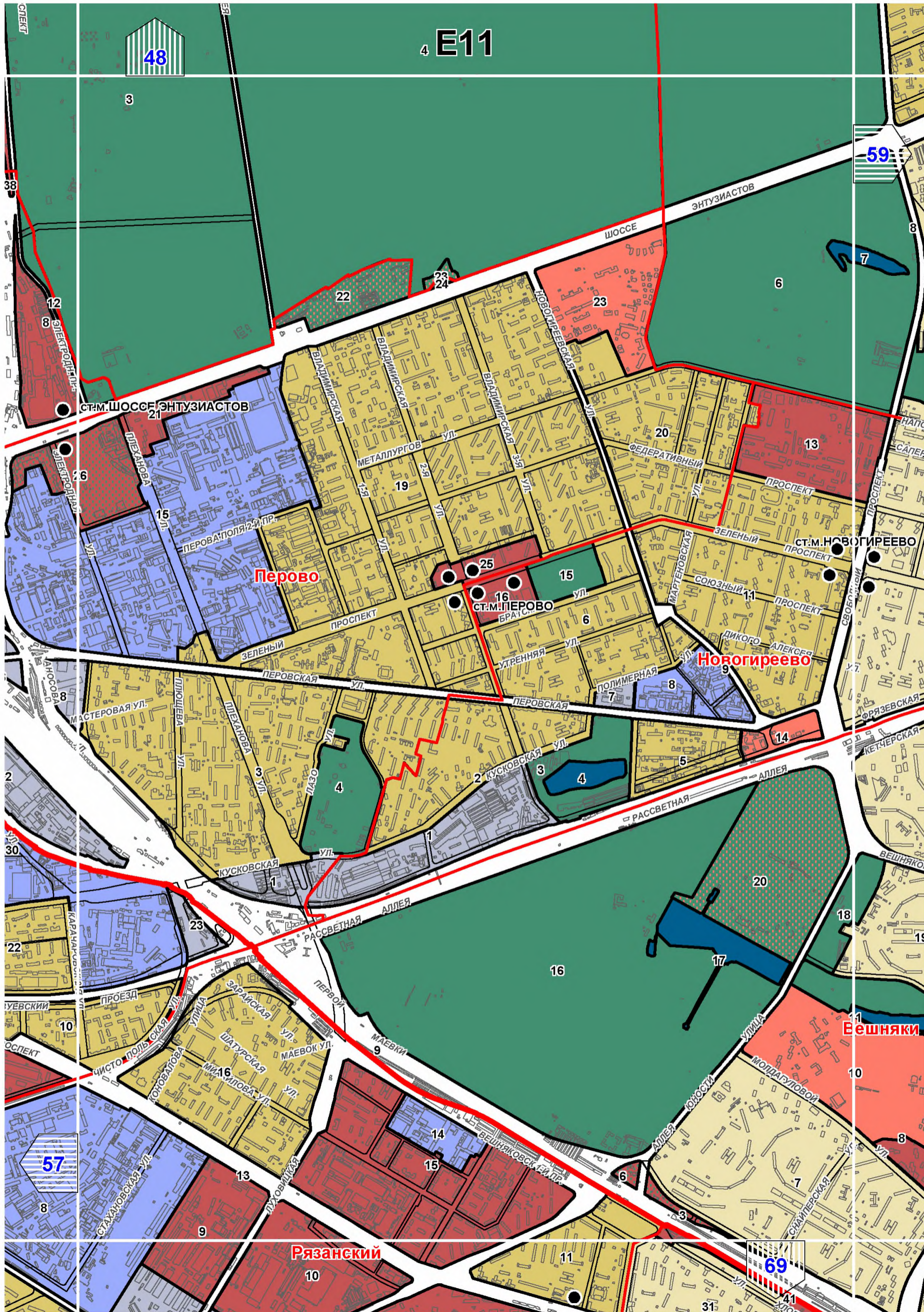


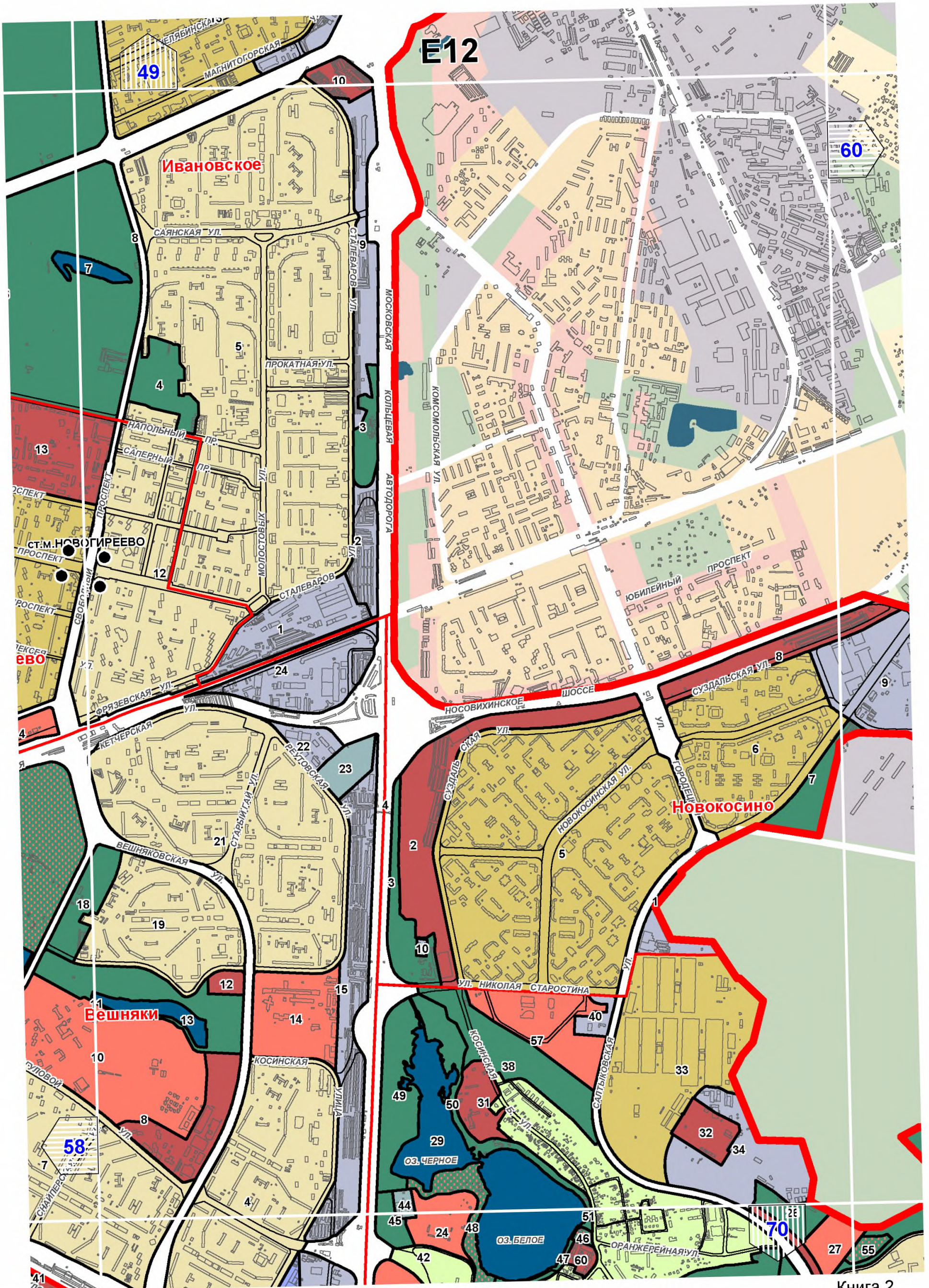


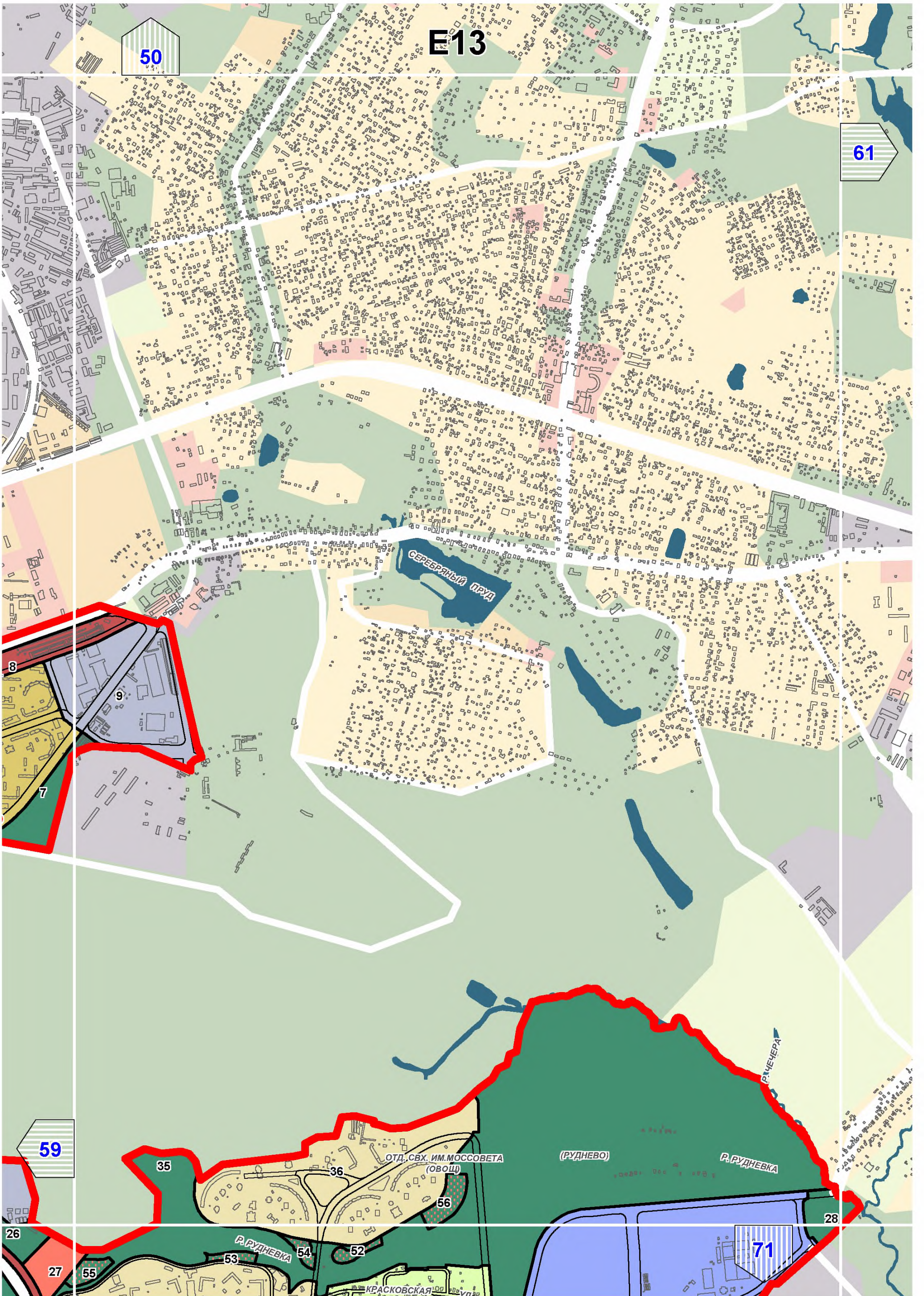




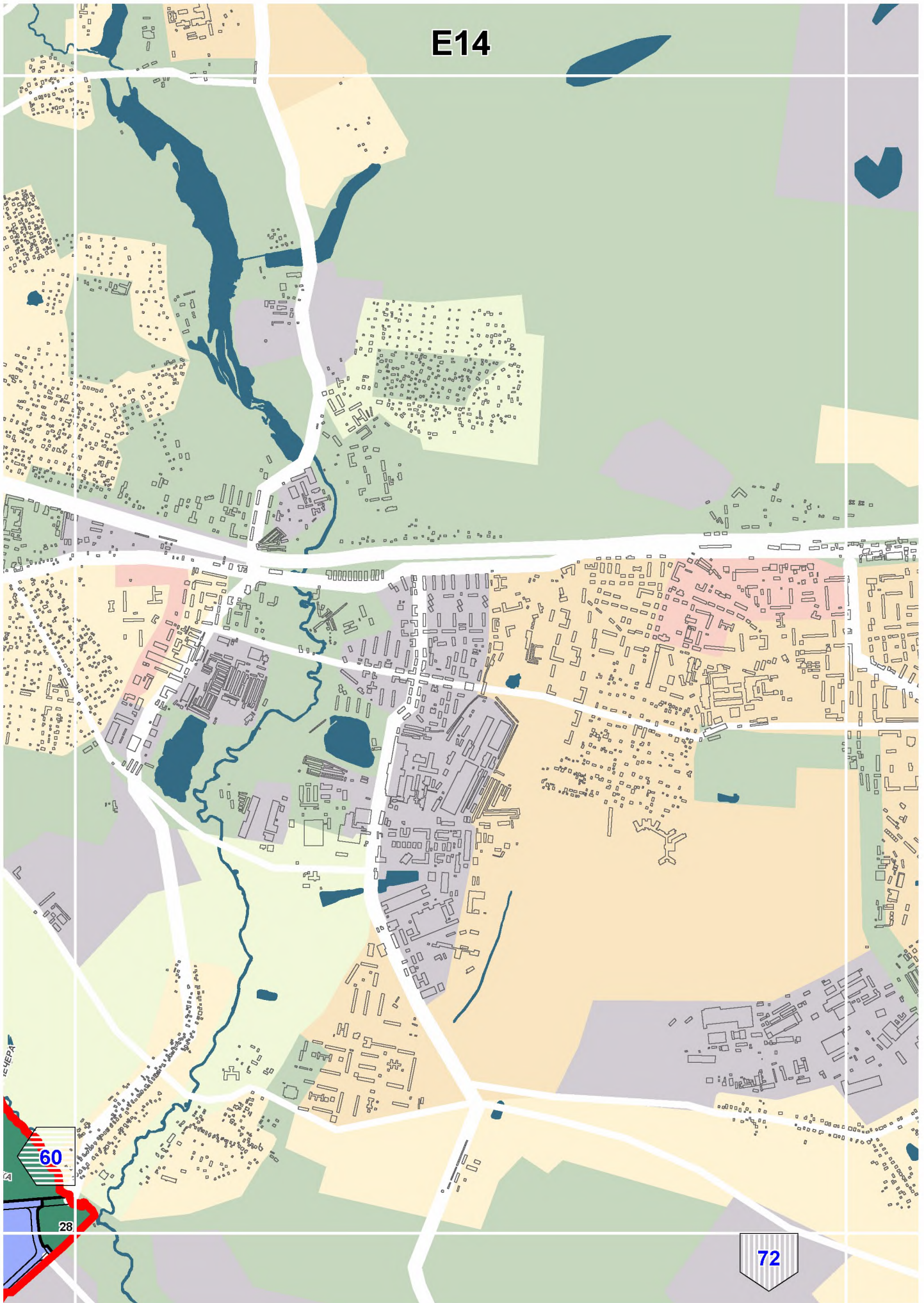


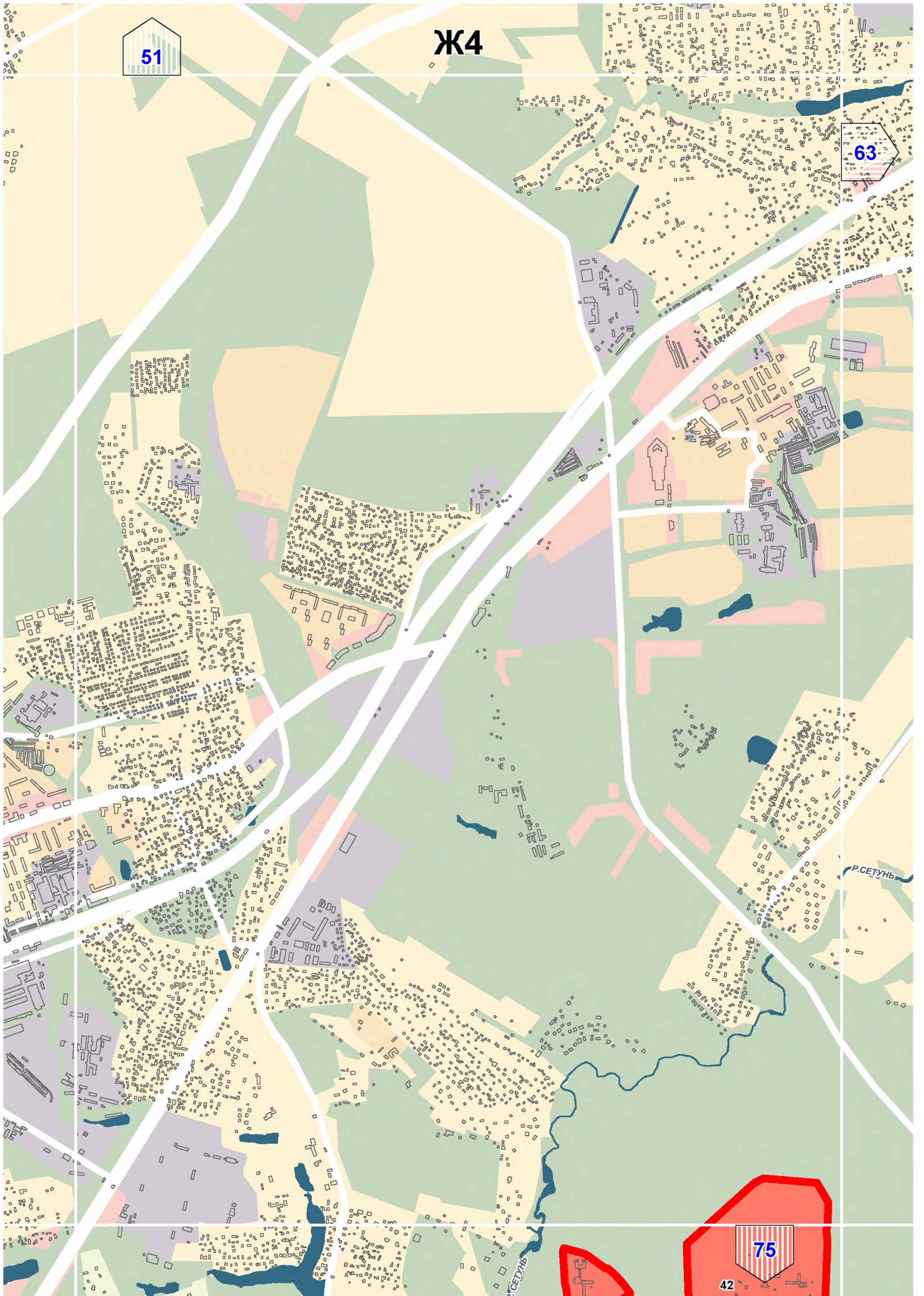






E14





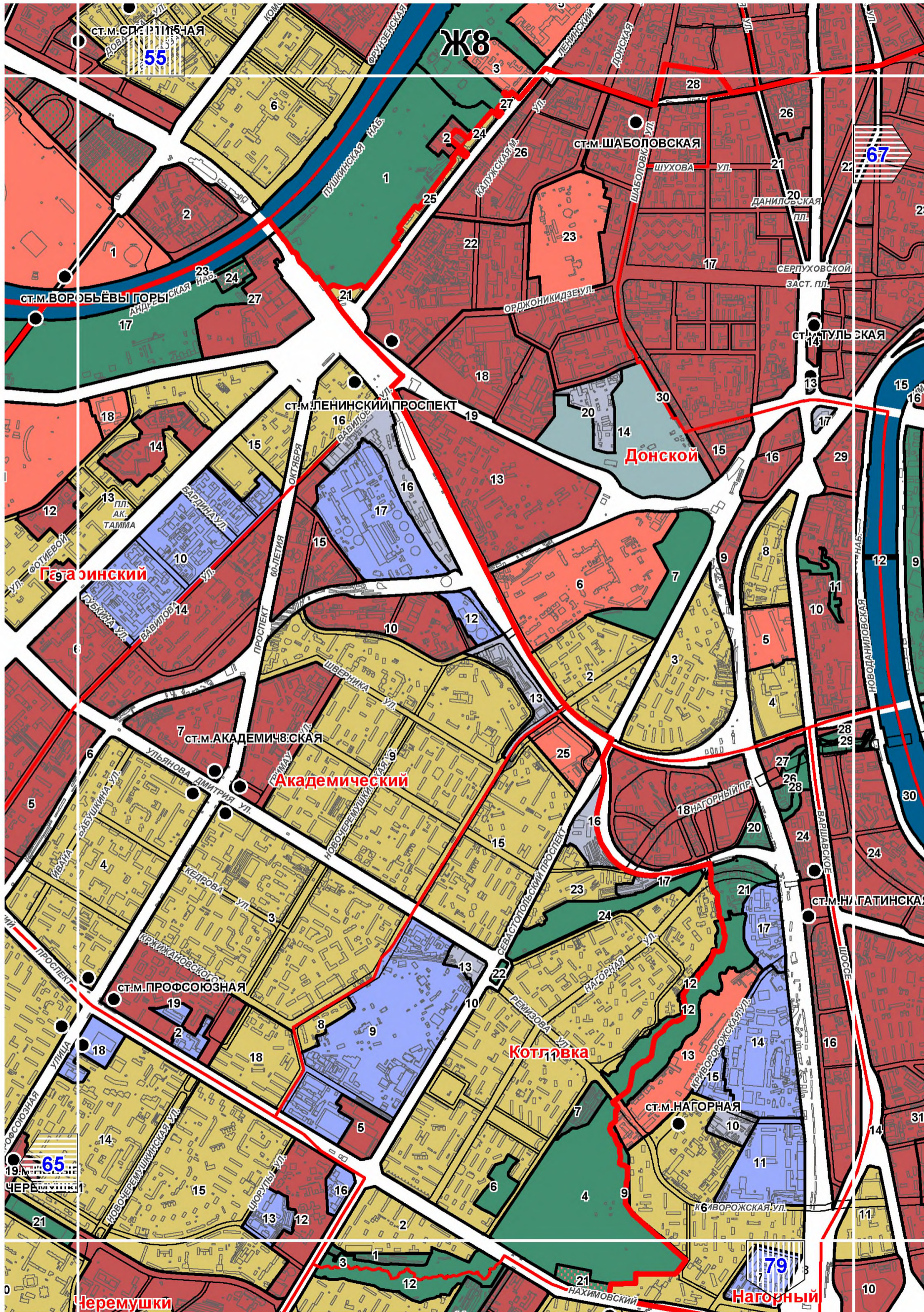
51

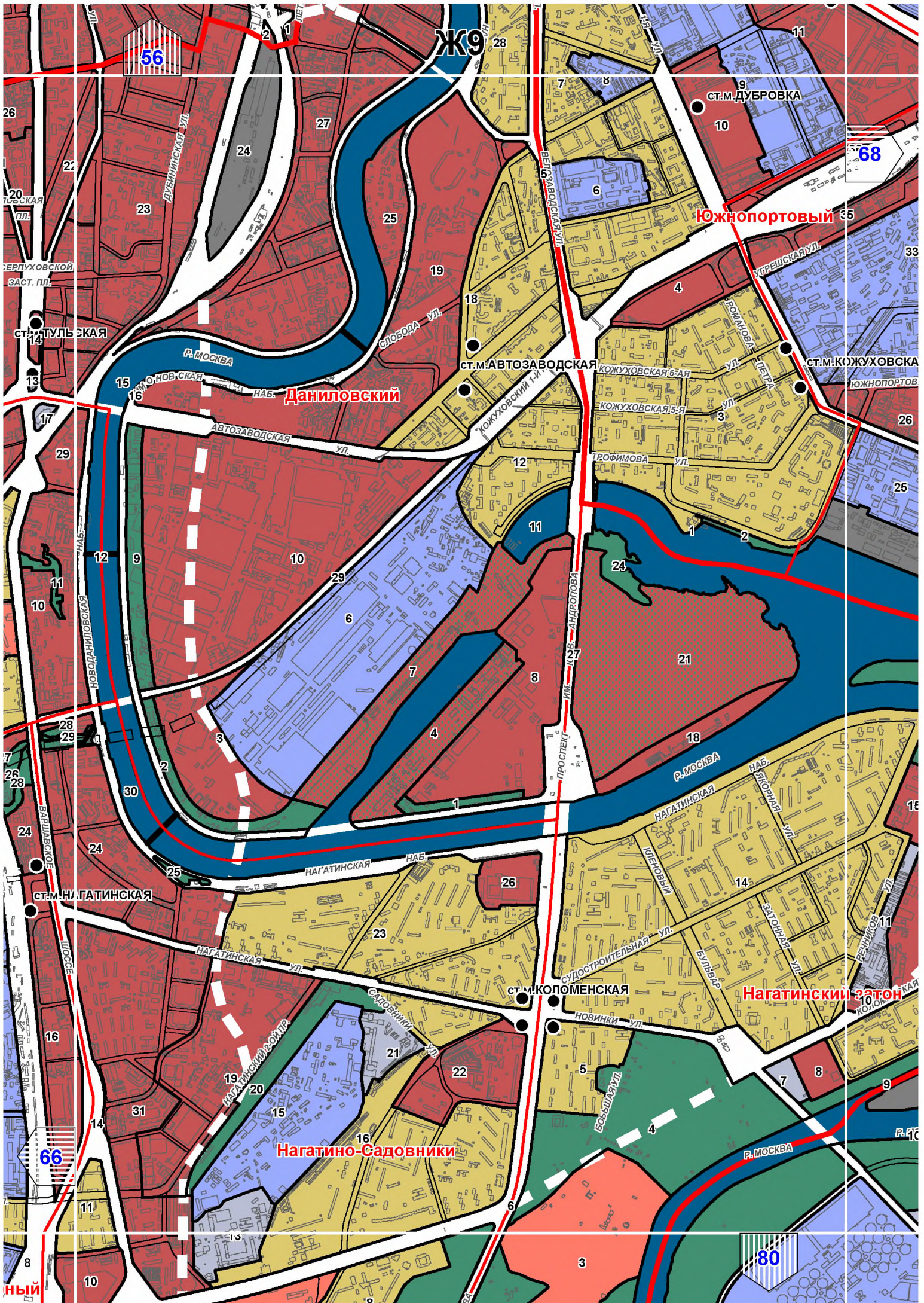
Ж4

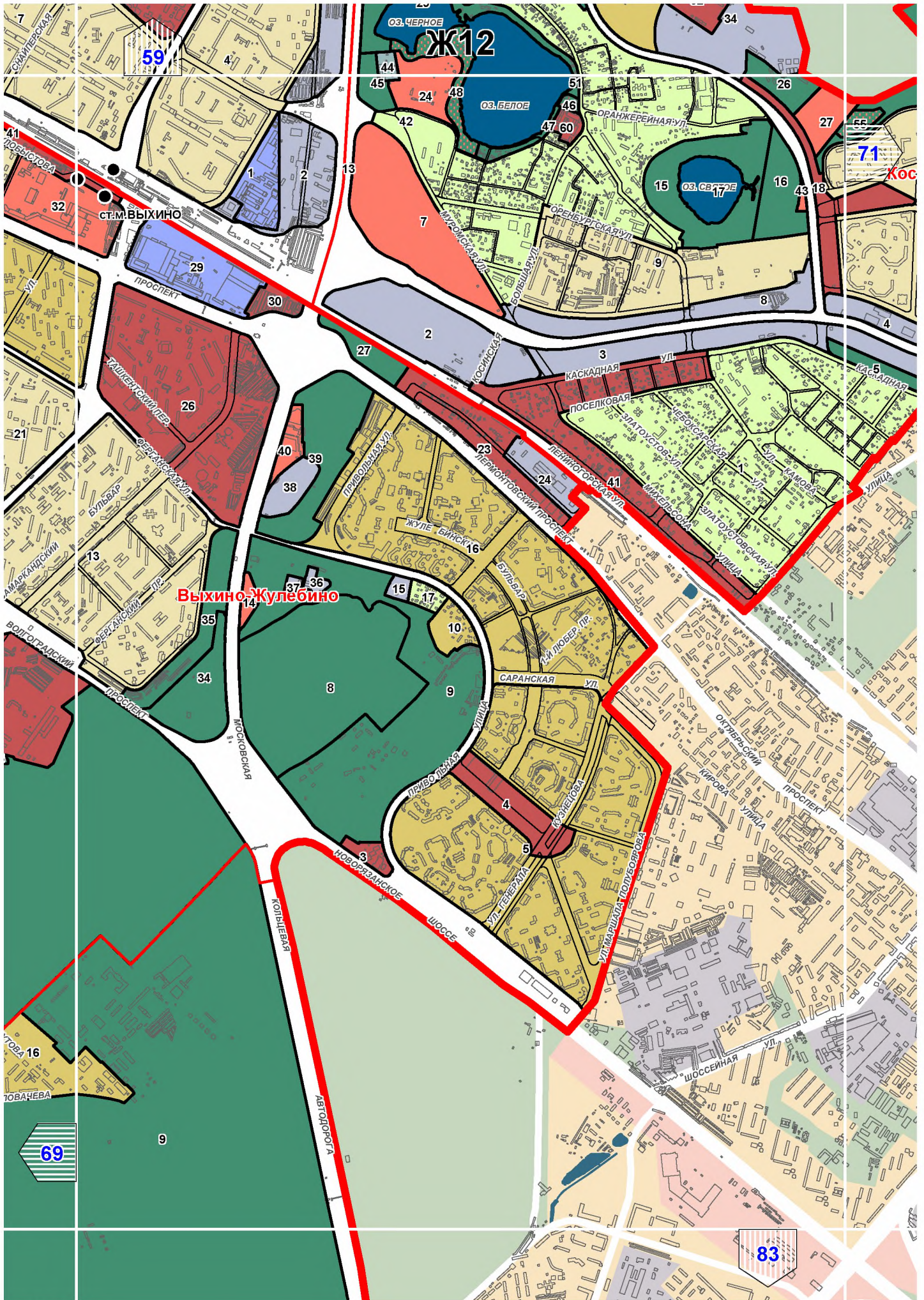
63

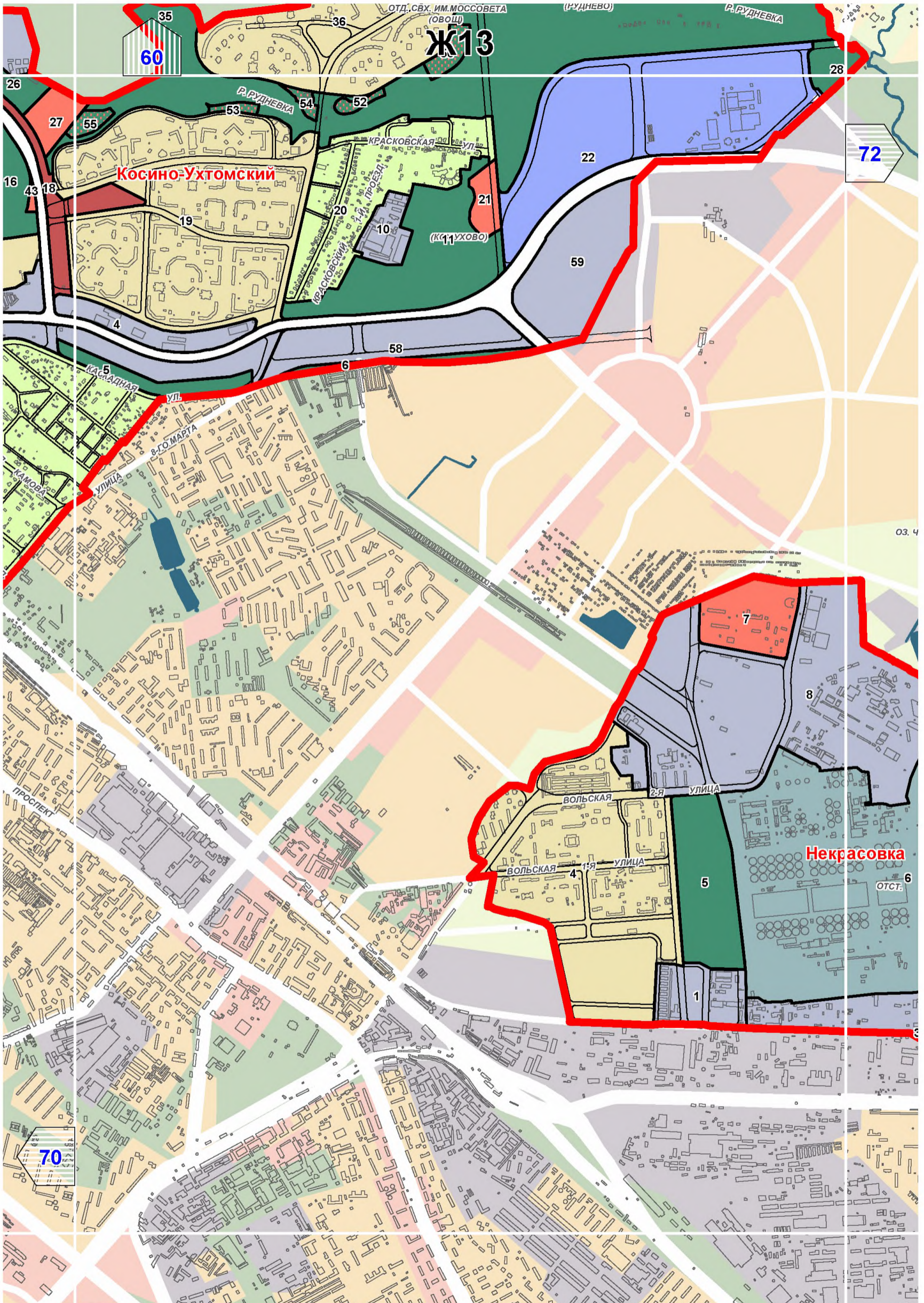
75

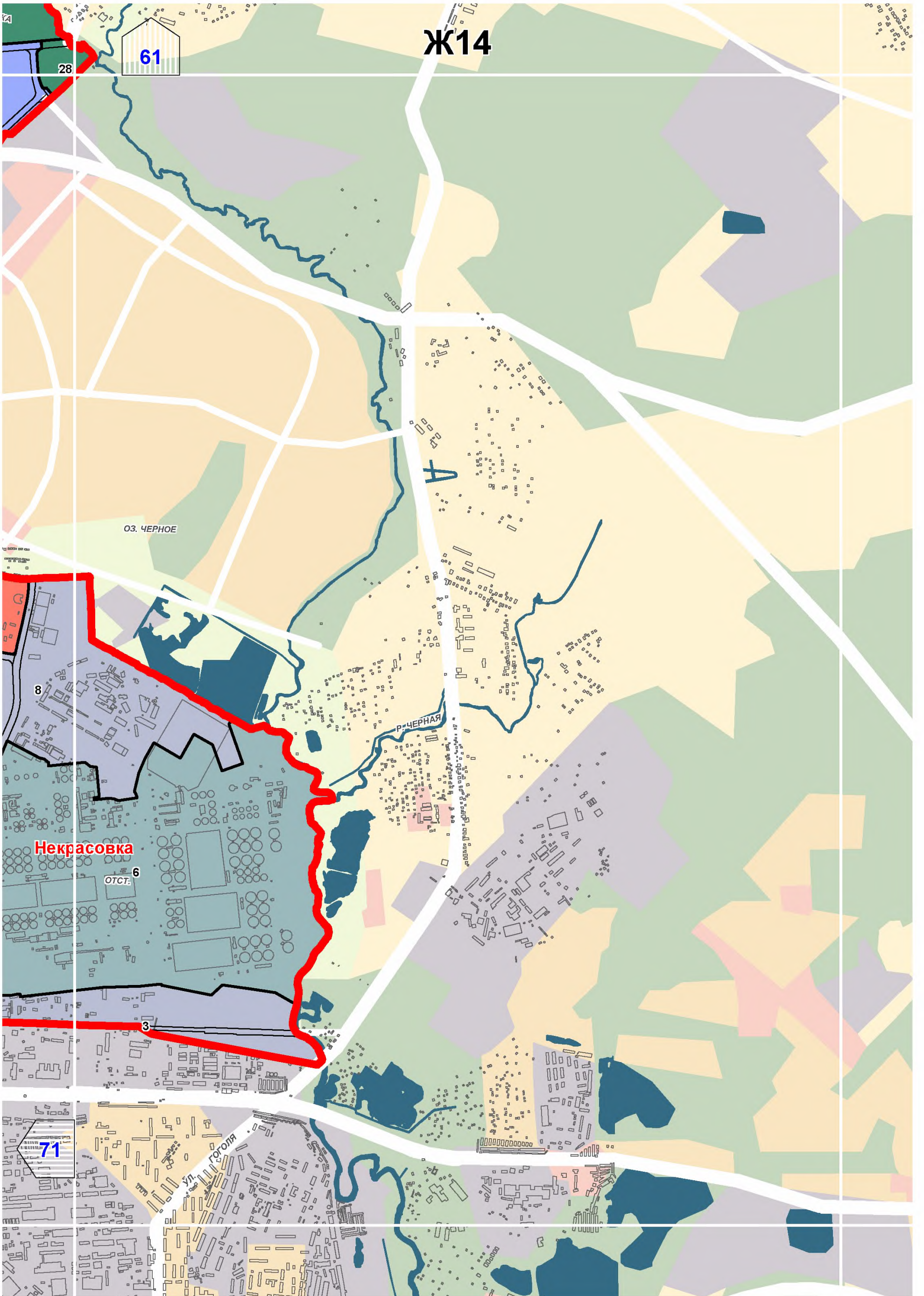
42

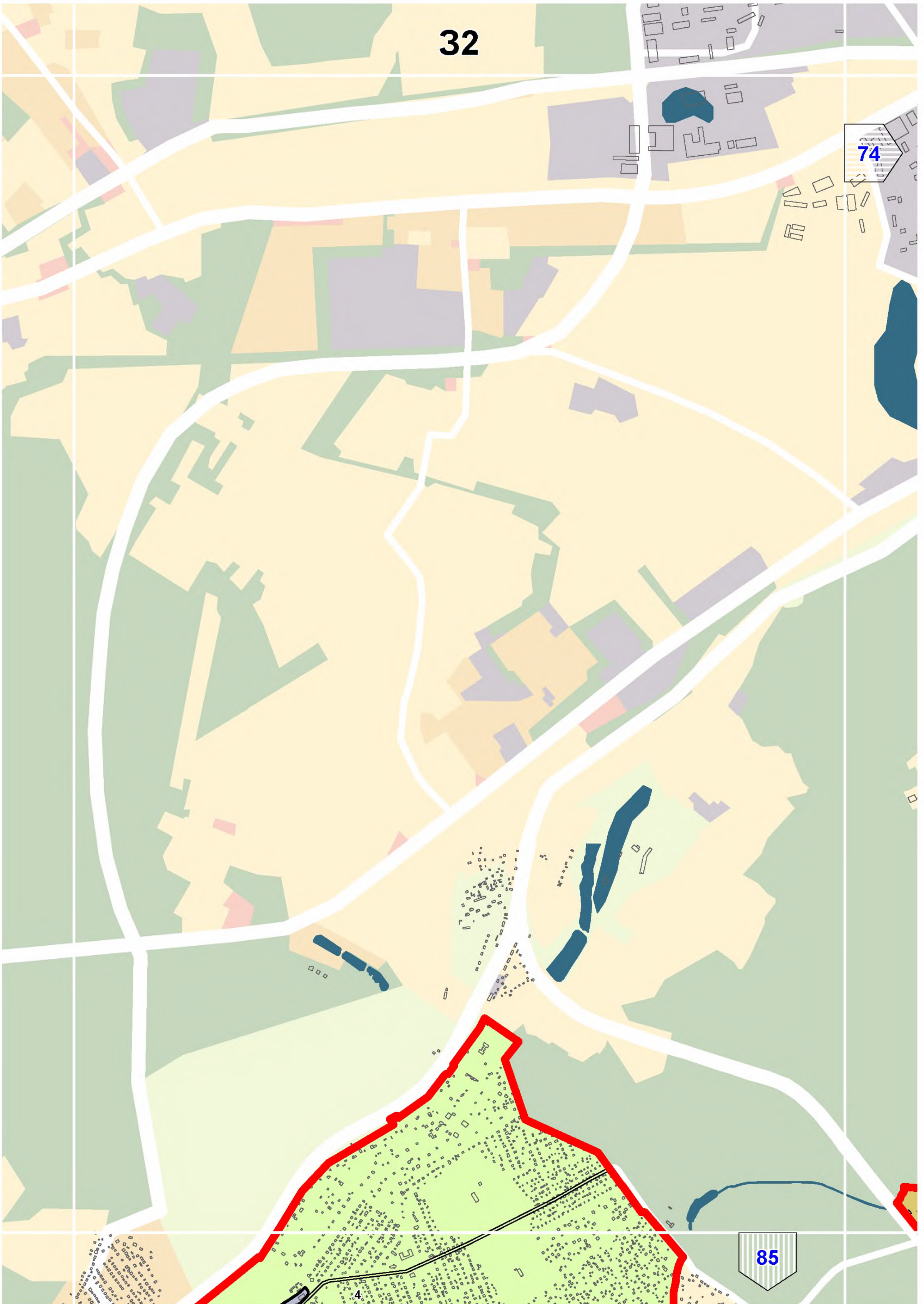










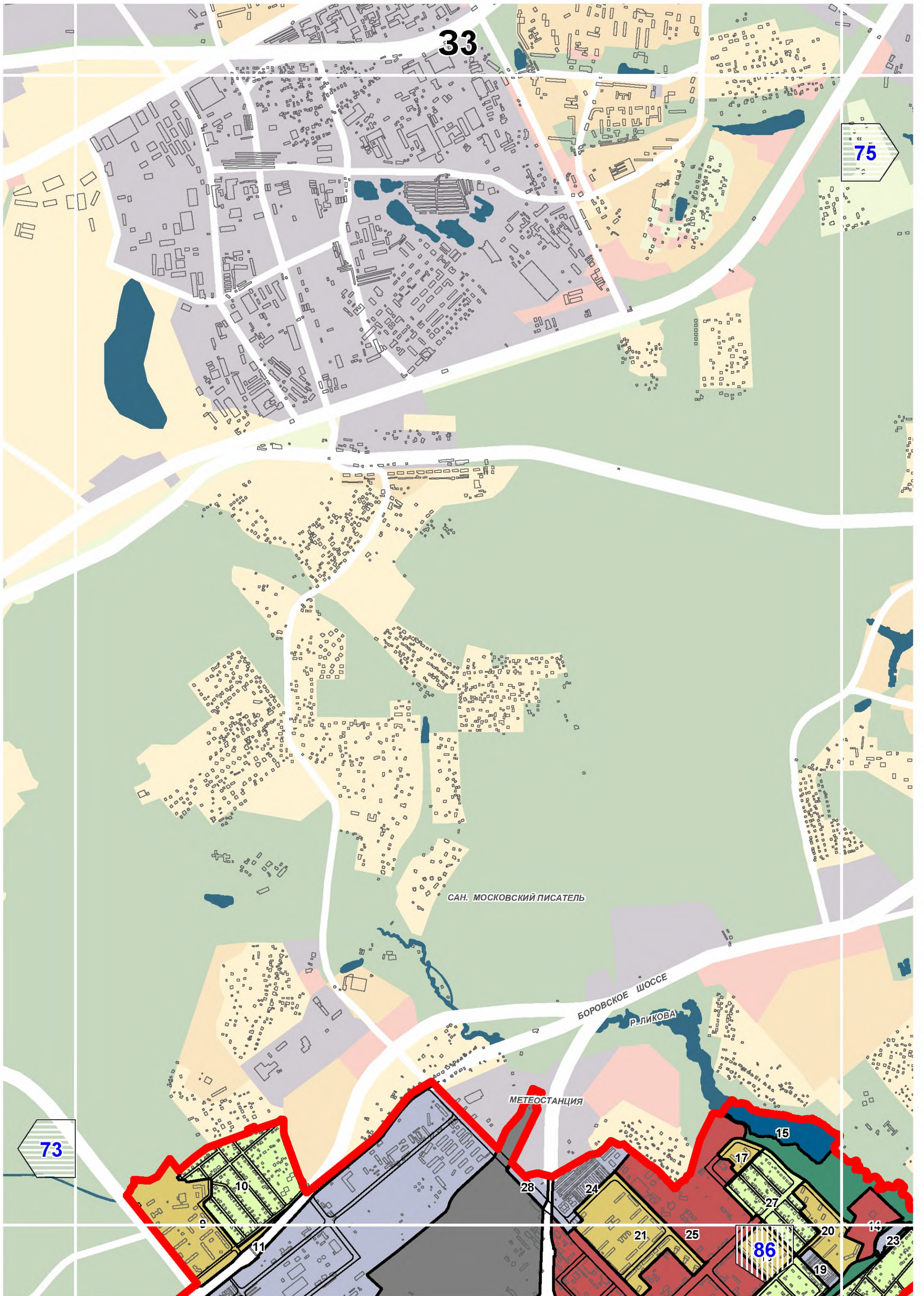


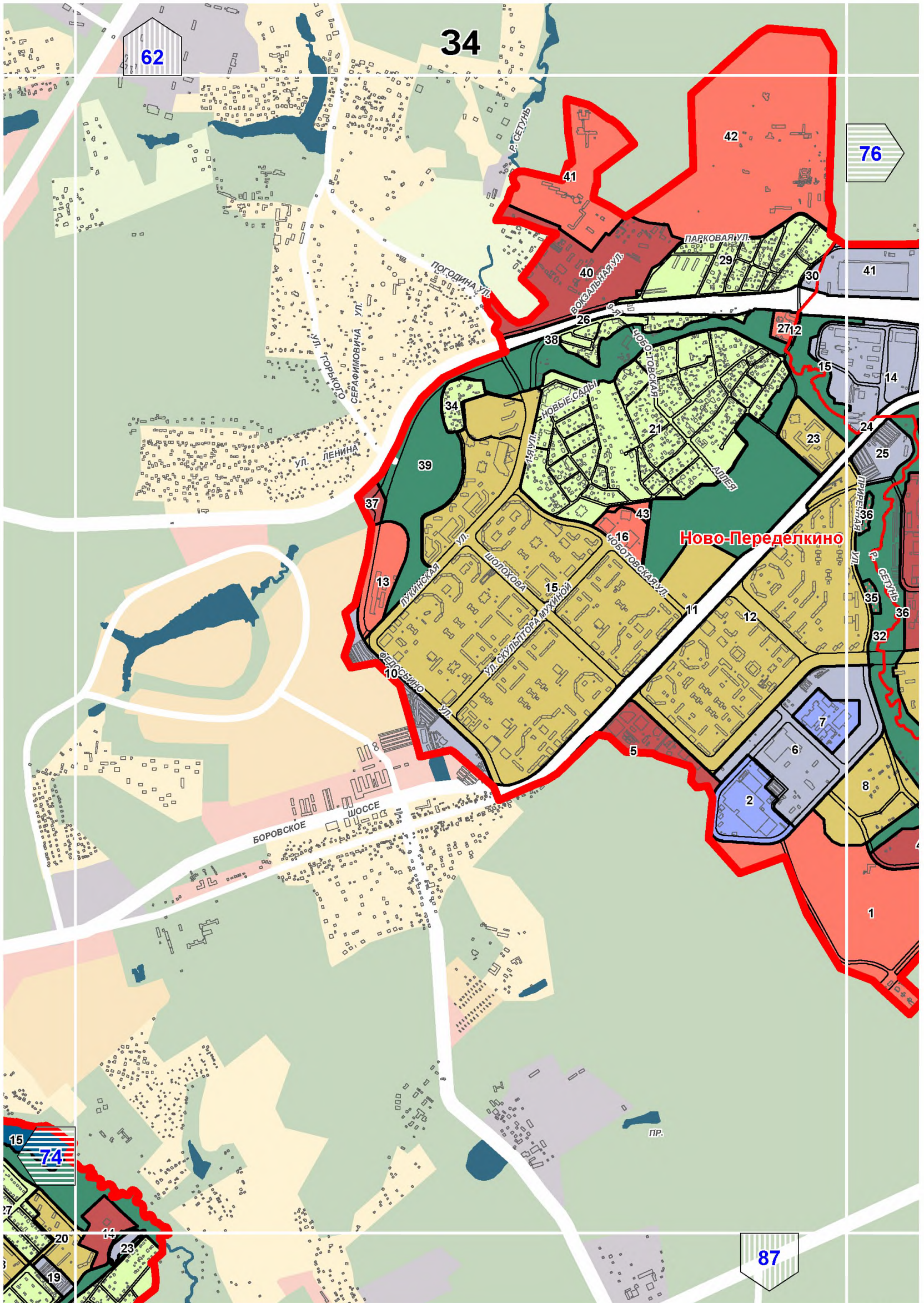
32

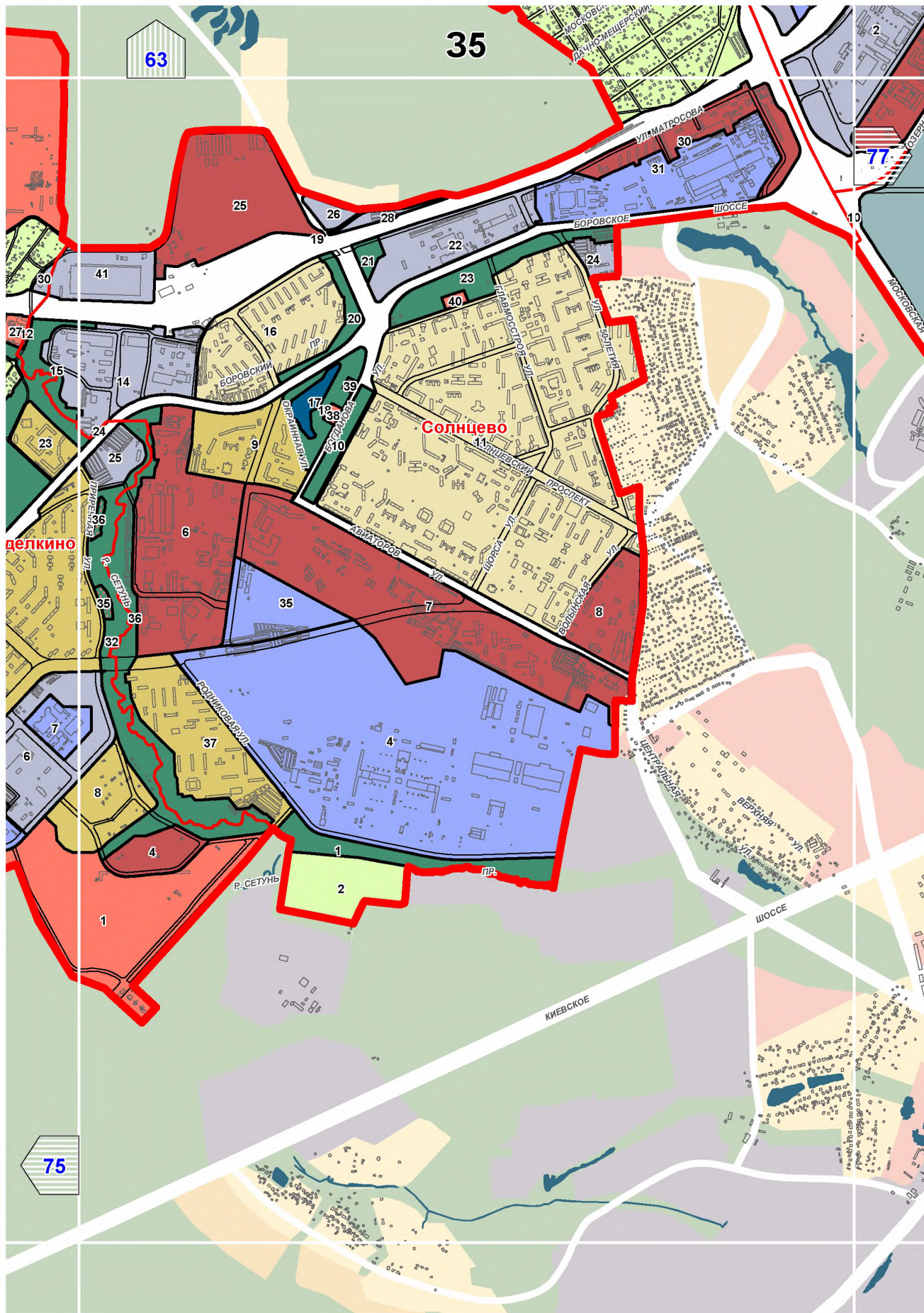
74

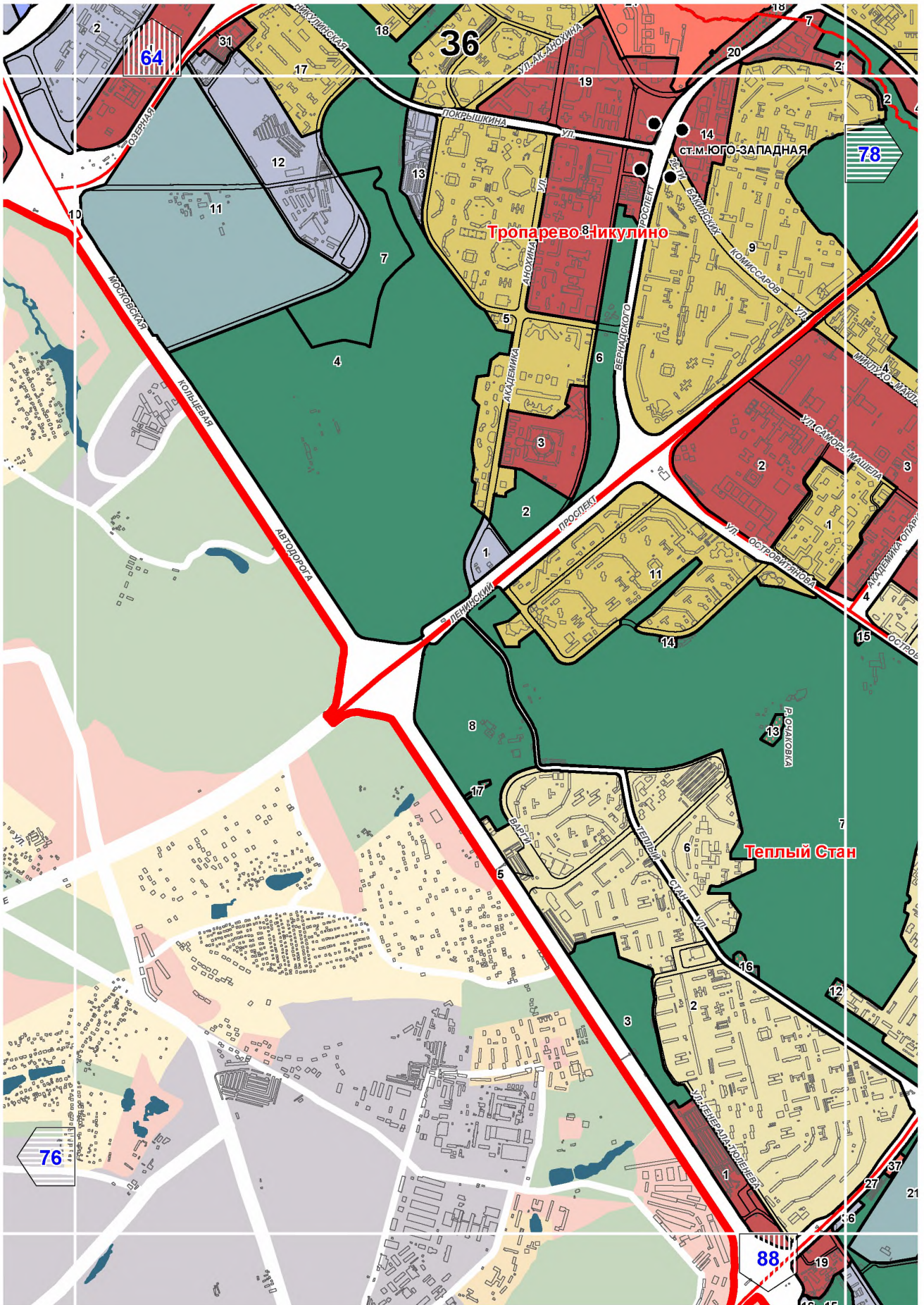
85

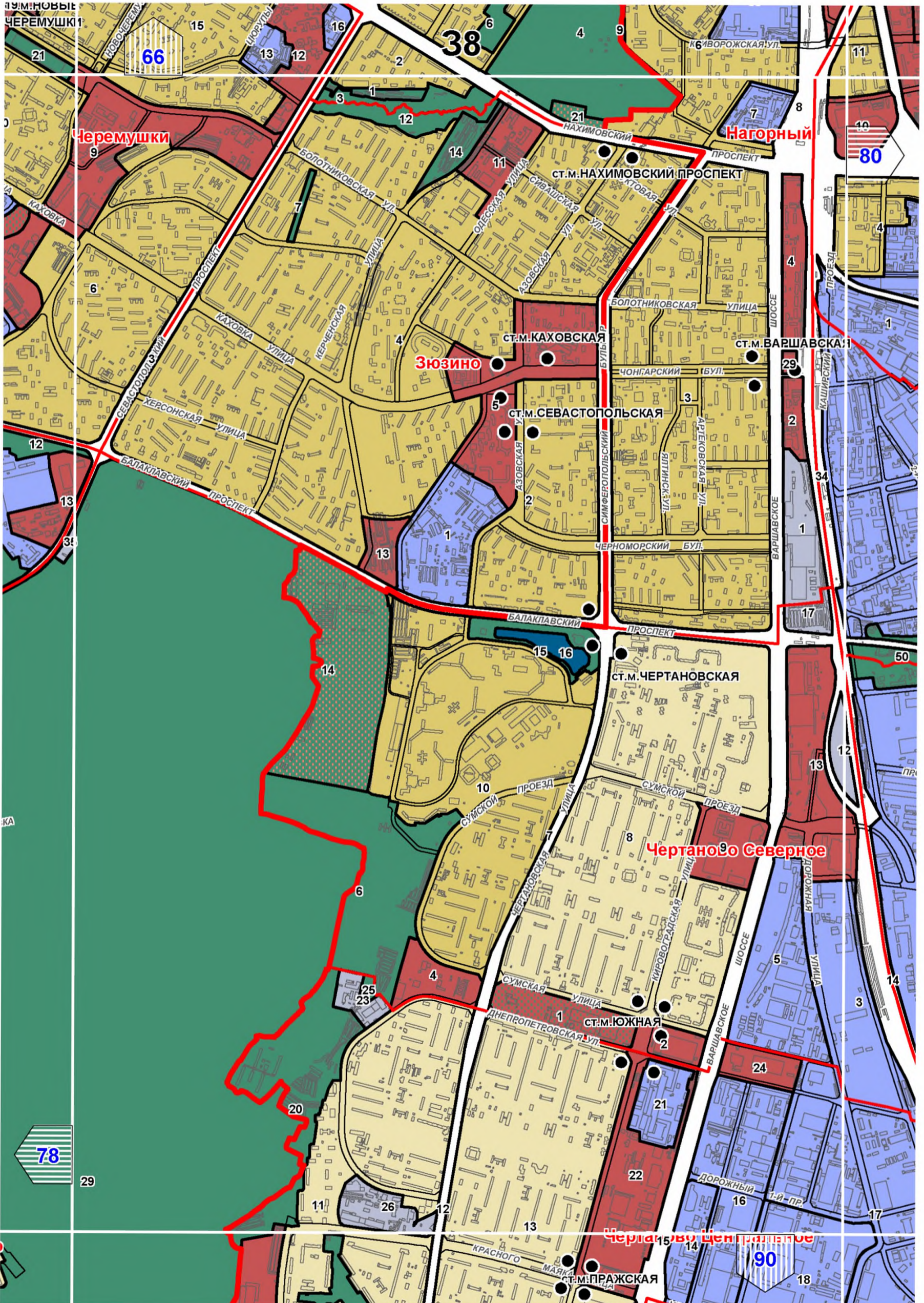
4

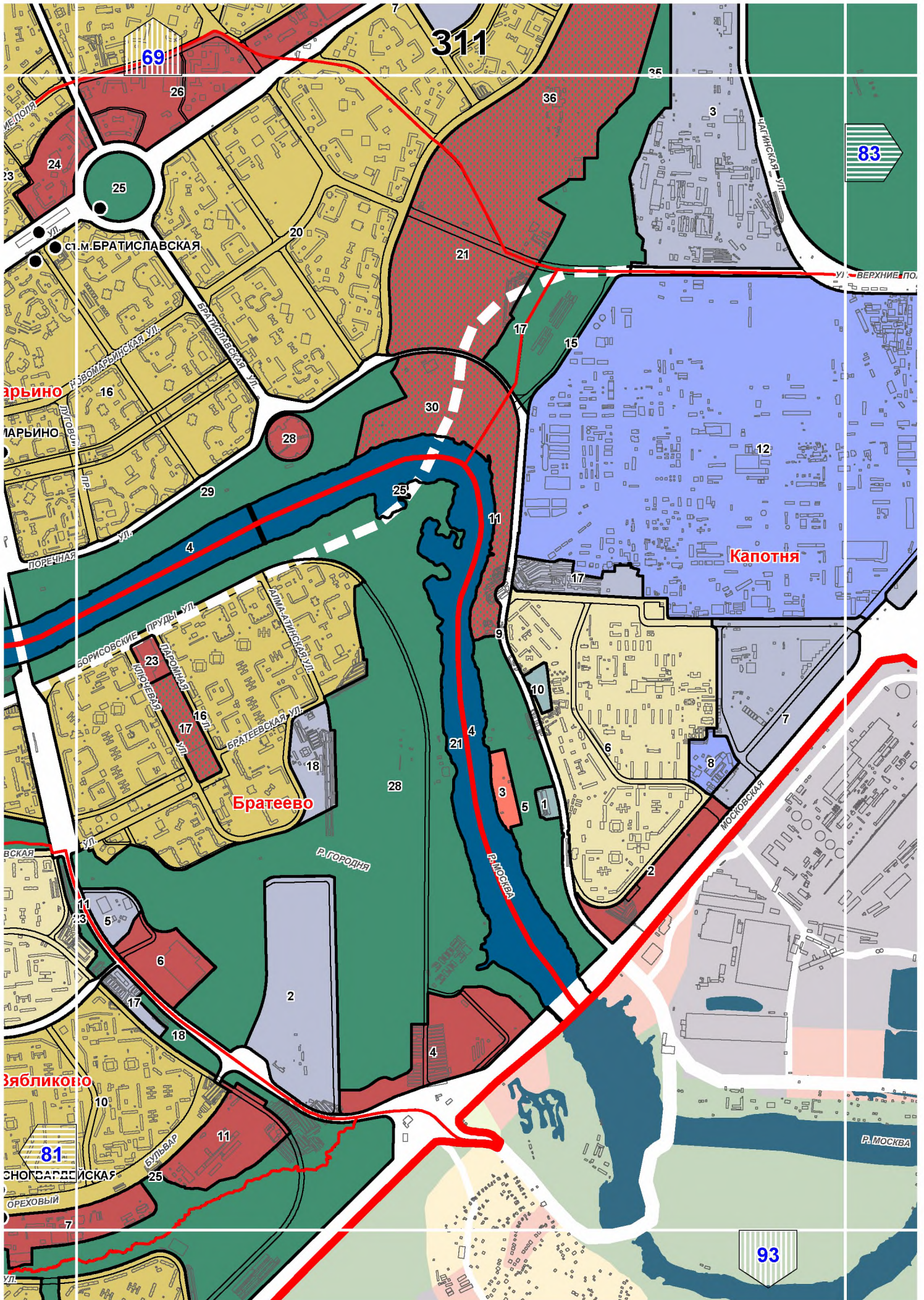


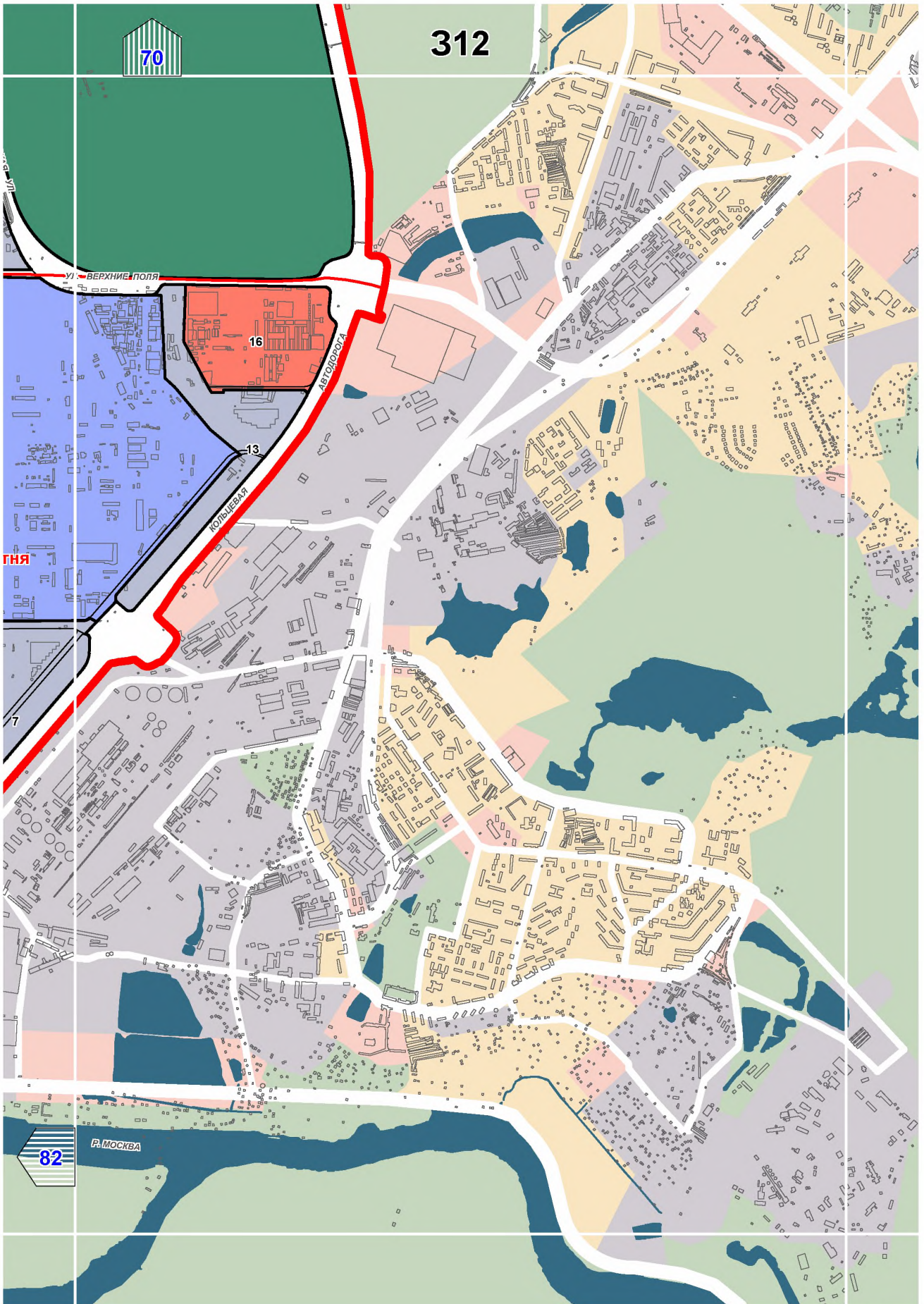


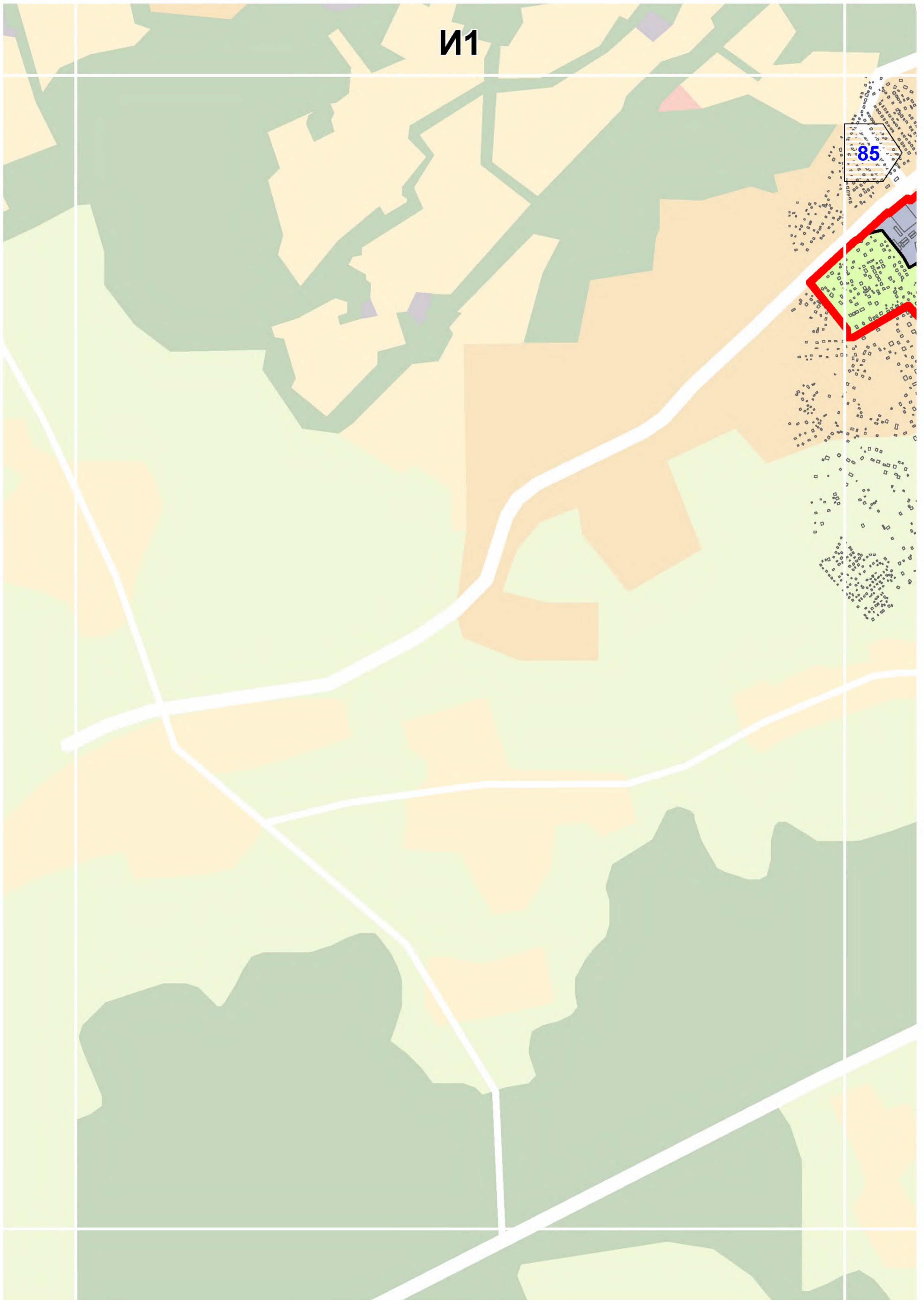


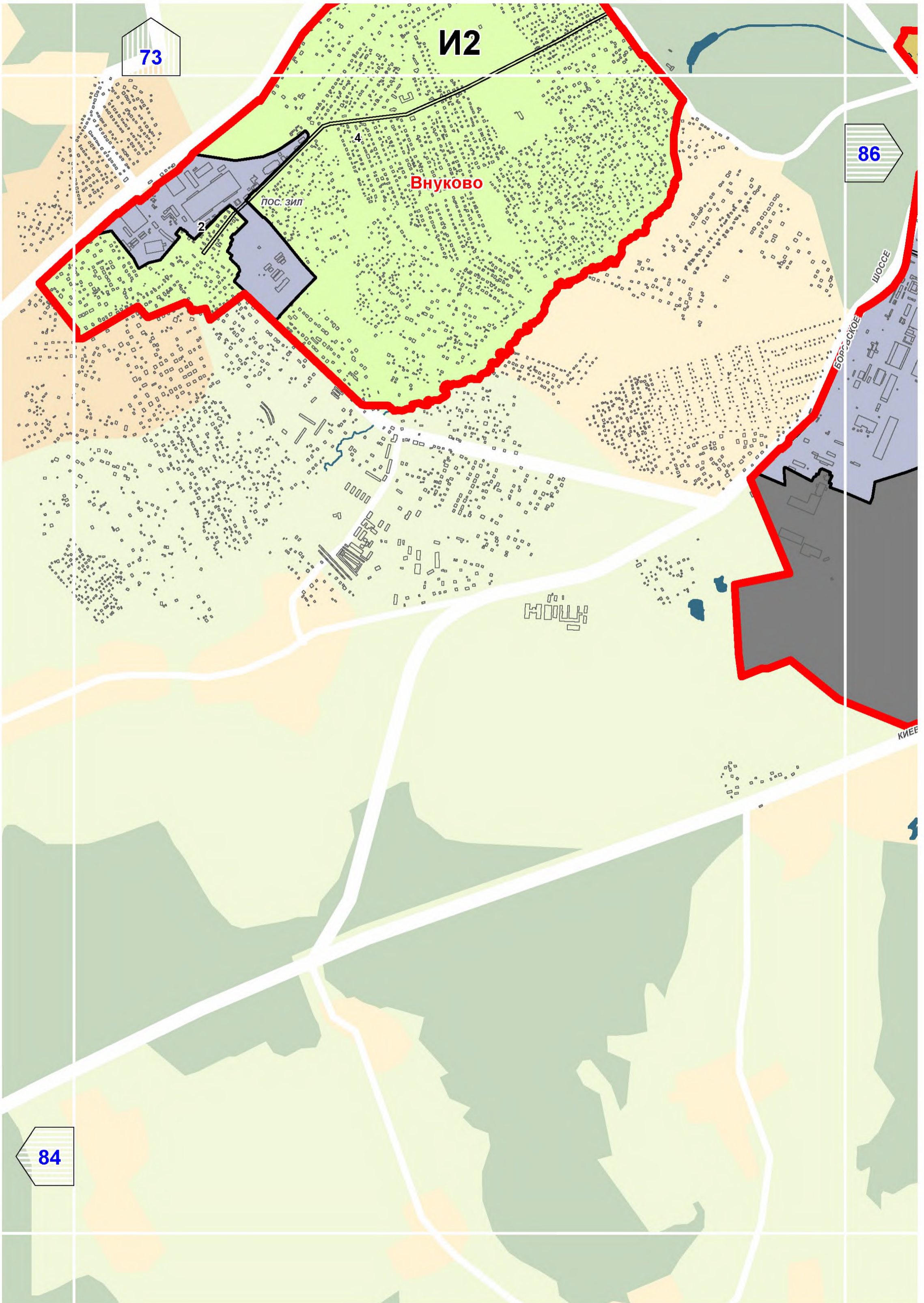


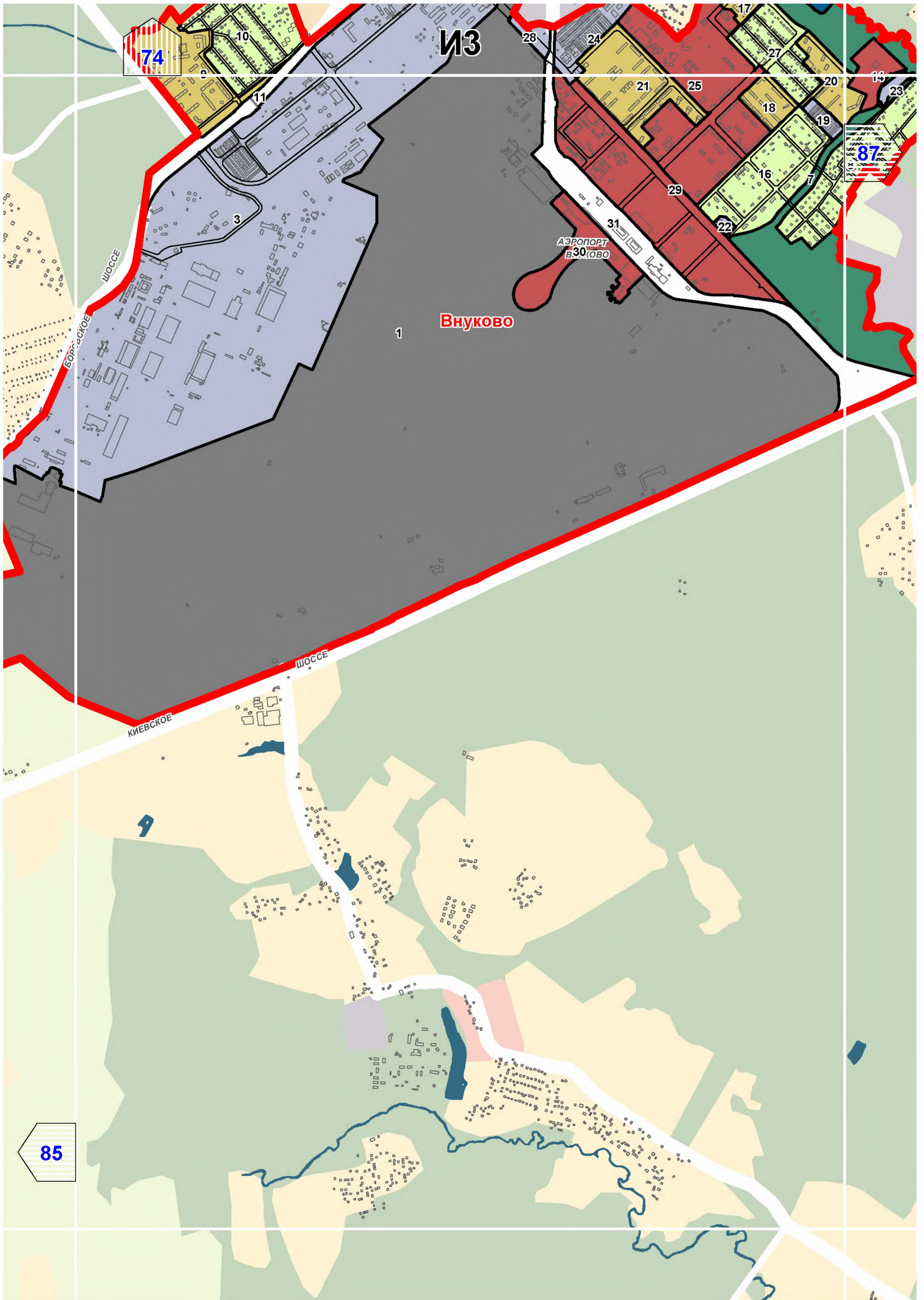


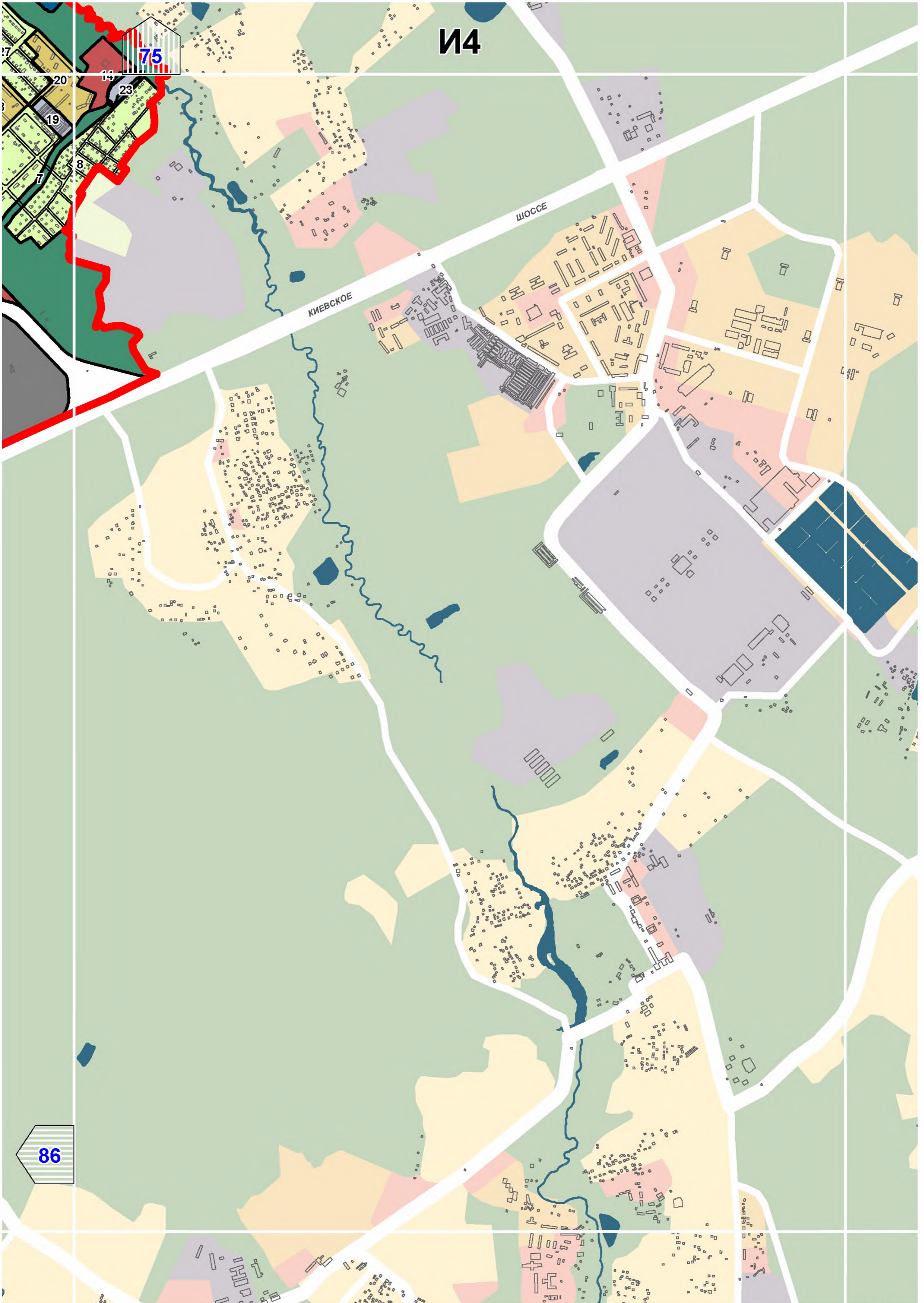


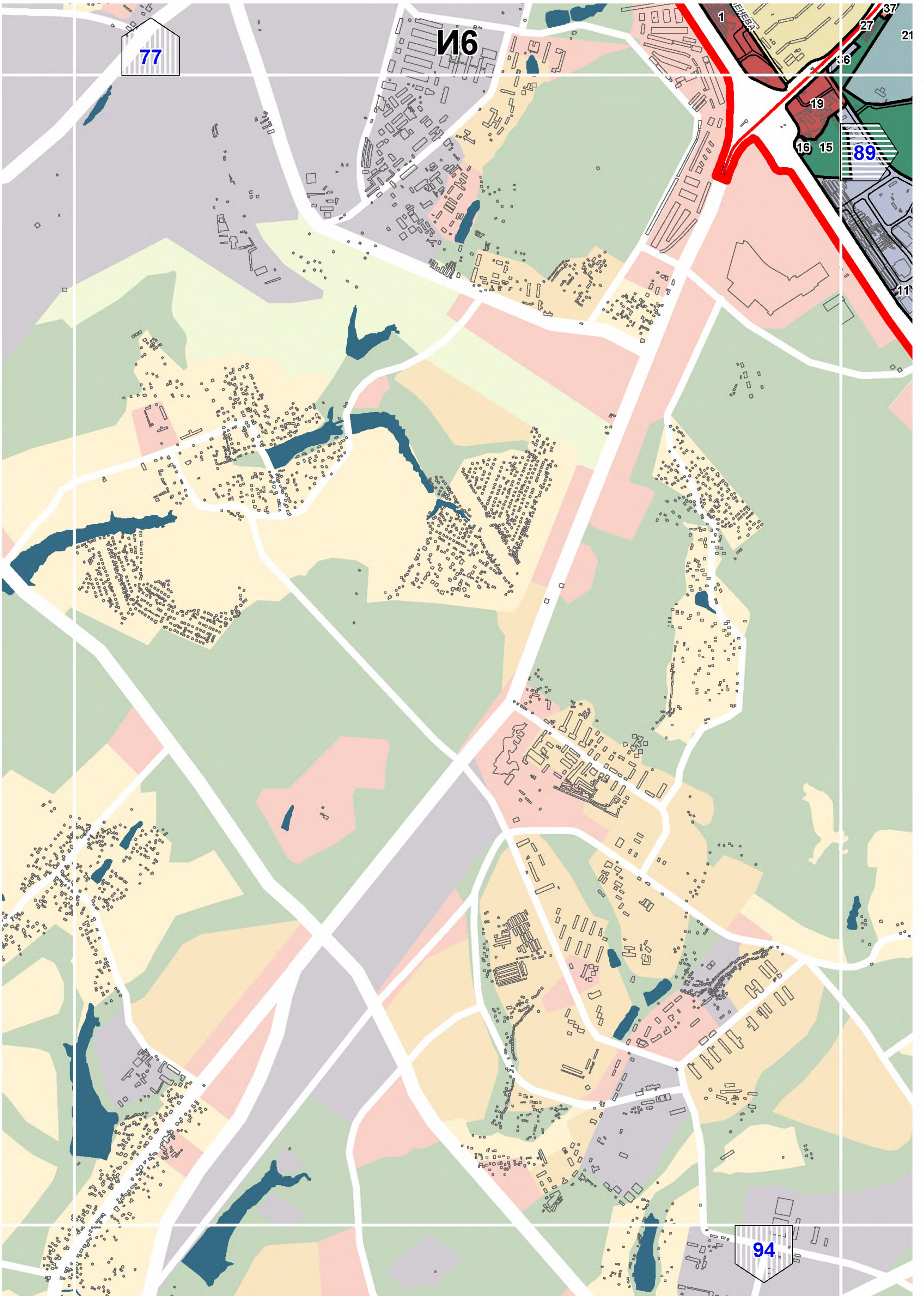


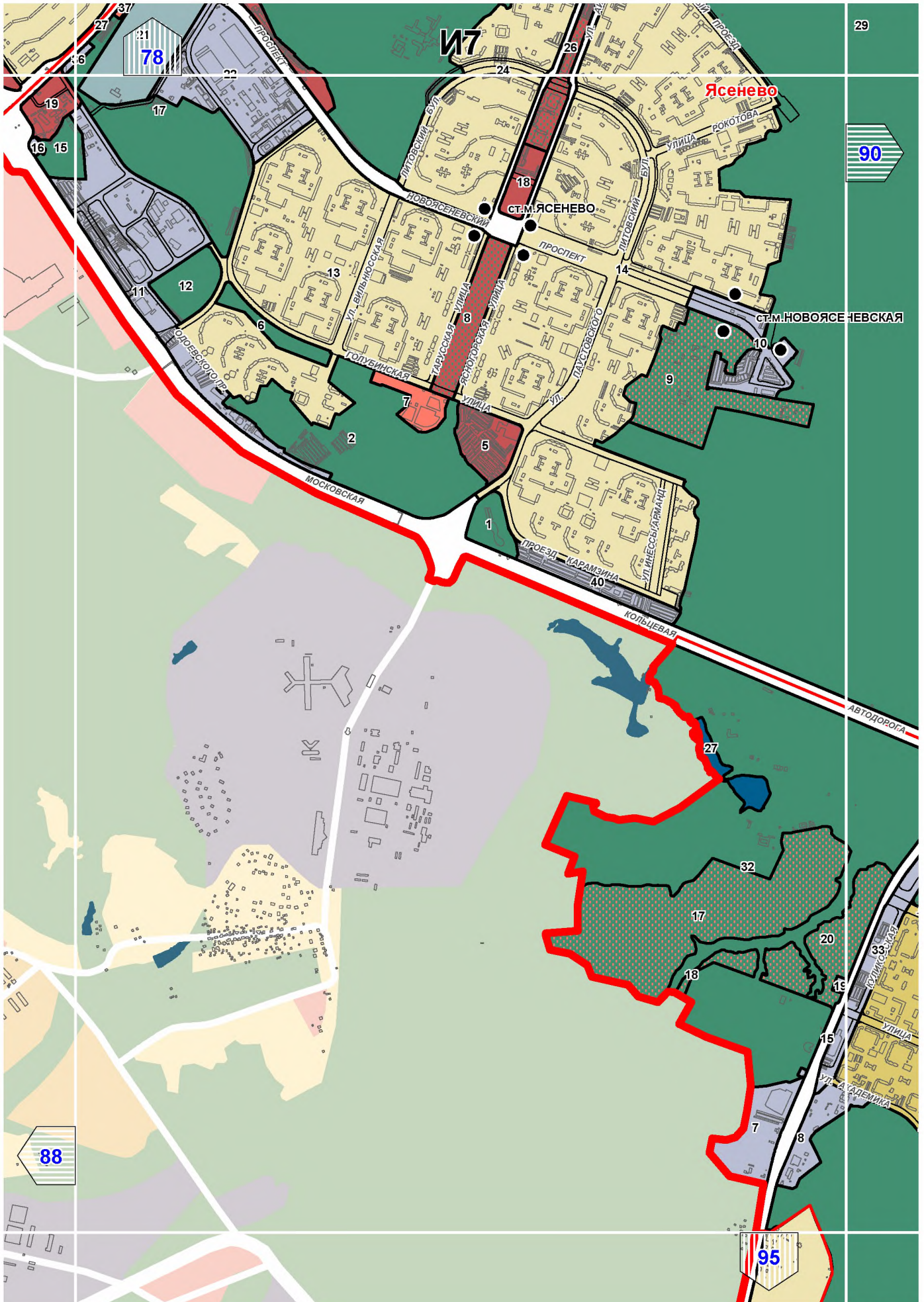


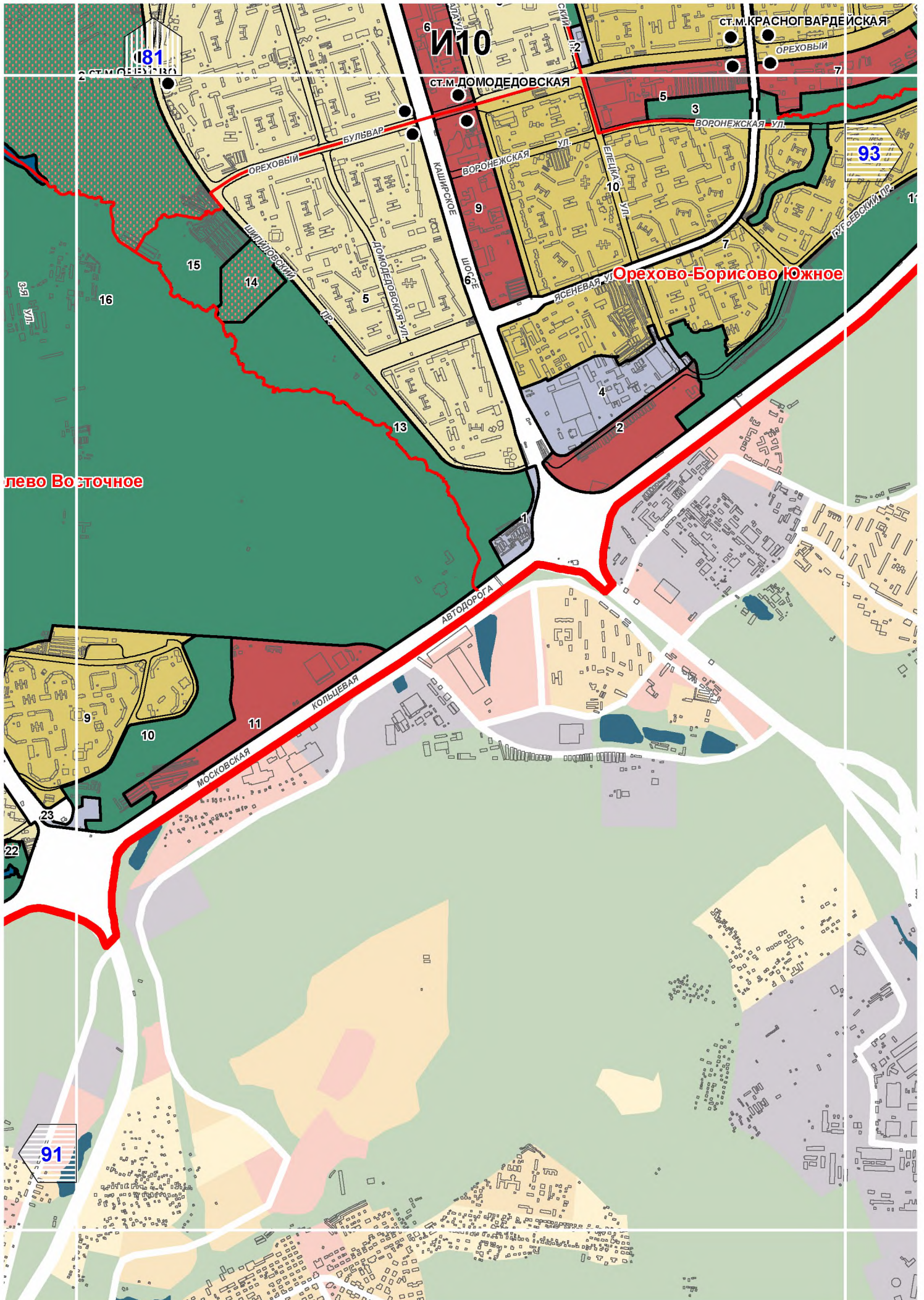












лево Восточное

Орехово-Борисово Южное

